

Градостроительный план земельного участка

№

Р Ф - 2 4 - 2 - 0 8 - 0 - 0 0 - 2 0 2 3 - 0 1 6 8

Градостроительный план земельного участка подготовлен на основании обращения ООО «Специализированный застройщик «Новый Город» от 09.02.2023 № 911-ек

Местонахождение земельного участка:

Красноярский край, Красноярск, ул. Академгородок

Описание границ земельного участка (образуемого земельного участка):

Обозначение (номер) характерной точки	X	Y
1	629337,63	93065,80
2	629339,20	93076,87
3	629358,39	93160,34
4	629359,33	93164,44
5	629329,06	93173,54
6	629330,78	93179,27
7	629294,50	93190,18
8	629260,28	93200,48
9	629222,25	93073,97
10	629322,25	93043,91
11	629329,55	93068,23
1	629337,63	93065,80

Кадастровый номер земельного участка:

24:50:0000000:343220

Условный номер образуемого земельного участка на основании утвержденных проекта межевания территории и (или) схемы расположения земельного участка или земельных участков на кадастровом плане территории

Площадь земельного участка: 14 031,00 кв.м.

Информация о расположенных в границах земельного участка объектах капитального строительства:

В границах земельного участка расположены объекты капитального строительства. Количество объектов "1" единиц(ы). Объекты отображаются на чертеже градостроительного плана под порядковыми номерами. Описание объектов капитального строительства приводится в подразделе 3.1 "Объекты капитального строительства" или подразделе 3.2 "Объекты, включенные в единый государственный реестр объектов культурного наследия (памятников истории и культуры) народов Российской Федерации" раздела 3.

Информация о границах зоны планируемого размещения объекта капитального строительства в соответствии с утвержденным проектом планировки территории (при наличии): проект планировки не утвержден.

Обозначение (номер) характерной точки	X	Y
—	—	—

Реквизиты проекта планировки территории и (или) проекта межевания территории в случае, если земельный участок расположен в границах территории, в отношении которой утверждены проект планировки территории и (или) межевания территории:

Проект межевания территории Центральной левобережной части города Красноярск и района "Удачный", утверждён Постановление администрации города Красноярск № 1005 от 15.12.2020 "Об утверждении проекта межевания территории центральной левобережной части города Красноярск и района "Удачный" и направлении на доработку проекта планировки территории центральной левобережной части города Красноярск и района "Удачный" (с изменениями: Постановление администрации города Красноярск № 526 от 14.07.2021 "Об утверждении проекта планировки и проекта межевания территории, расположенной в границах территориальной зоны делового, общественного и коммерческого назначения, объектов культуры (О-1) по ул. Маерчака в городе Красноярске "; Постановление администрации города Красноярск № 642 от 24.08.2021 "Об утверждении проекта внесения изменений в проект межевания территории центральной левобережной части города Красноярск и района «Удачный» в части земельного участка с условным номером 9.78.2 (24:50:0300272:2691)"; Постановление администрации города Красноярск № 118 от 15.02.2022 "Об утверждении проекта внесения изменений в проект межевания территории центральной левобережной части города Красноярск и района «Удачный» в границах земельных участков с условными номерами 7.22.13, 7.22.14, 7.22.17"; Постановление администрации города Красноярск № 308 от 14.04.2022 "Об утверждении проекта внесения изменений в проект межевания территории центральной левобережной части города Красноярск и района «Удачный» в части земельных участков с условными номерами 9.75.11, 9.75.13, 9.75.28 "; Постановление администрации города Красноярск № 413 от 20.05.2022 "Об утверждении проекта внесения изменений в проект межевания территории центральной левобережной части города Красноярск и района «Удачный» в границах земельных участков с

условными номерами 3.1.39, 3.1.350, 3.1.363"; Постановление администрации города Красноярск № 442 от 26.05.2022 "Об утверждении проекта внесения изменений в проект межевания территории центральной левобережной части города Красноярск и района «Удачный» в части земельных участков с условными номерами 1.41.280, 3.21.52, 3.21.53, 3.21.67, 3.Т.24, 3.Т.25, 3.Т.26, 3.Т.36, 4.2.7, 8.1.15, 8.8.1, 8.9.23, 9.15.2, 9.15.26, 9.46.45, 9.46а.2, 9.46а.7, 9.57.3, 9.57.15, 9.57.18, 11.1.1, 13.7.21, 13.7.30"; Постановление администрации города Красноярск № 596 от 05.07.2022 "Об утверждении проекта планировки и проекта межевания территории, расположенной в границах улиц Сопочная – Пушкина – Революции – Чкалова – пр-та Николаевского"; Постановление администрации города Красноярск № 625 от 14.07.2022 "О внесении изменений в постановление администрации города от 26.05.2022 № 442"; Постановление администрации города Красноярск № 775 от 30.08.2022 "Об утверждении проекта внесения изменений в проект межевания территории центральной левобережной части города Красноярск и района «Удачный» в границах земельных участков с условными номерами 8.22.13 и 8.22.15" № 775 от 30.08.2022; Постановление администрации города Красноярск № 782 от 31.08.2022 "Об отмене части проекта межевания территории центральной левобережной части города Красноярск и района «Удачный»"; Постановление администрации города Красноярск № 841 от 21.09.2022 "Об отмене отдельных частей проекта межевания территории центральной левобережной части города Красноярск и района «Удачный»"; Постановление администрации города Красноярск № 1099 от 07.12.2022 "Об утверждении проекта внесения изменений в проект межевания территории центральной левобережной части города Красноярск и района «Удачный» в отношении образуемого земельного участка с номером 9.46.60"; Постановление администрации города Красноярск № 1152 от 27.12.2022 "Об утверждении проекта внесения изменений в проект межевания территории центральной левобережной части города Красноярск и района «Удачный» в части земельных участков с номерами межевания 1.4.28, 1.4.34"; Постановление администрации города Красноярск № 26 от 19.01.2023 "Об утверждении проекта внесения изменений в проект межевания территории центральной левобережной части города Красноярск и района «Удачный» в части земельных участков с условными номерами 4.4.67, 4.4.68, 4.4.74, 4.4.106").

Градостроительный план подготовлен:

Навродским А.В., исполняющим обязанности заместителя Главы города – руководителя департамента градостроительства администрации города Красноярск

М.П.



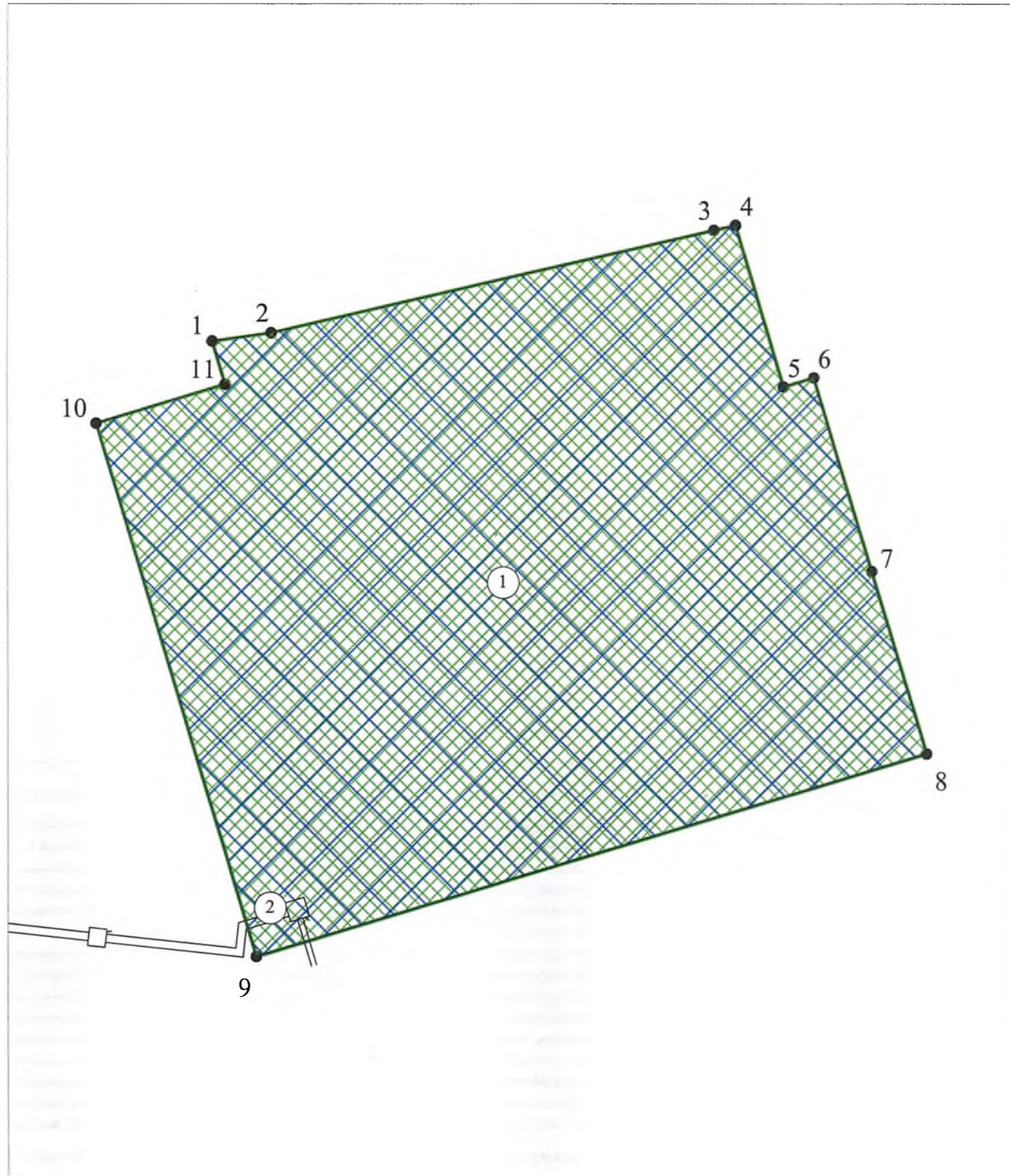
(подпись)

А.В. Навродский

(расшифровка подписи)

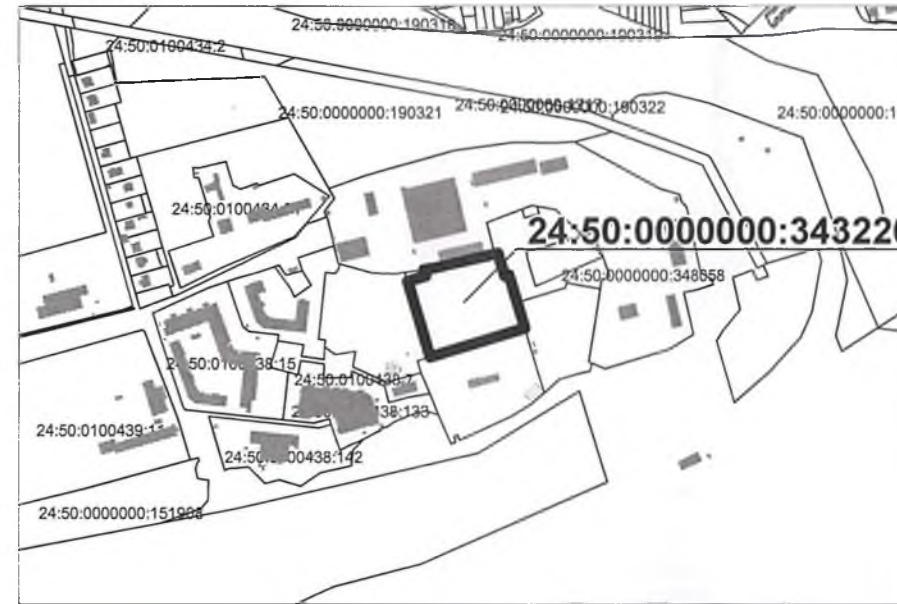
Дата выдачи: 02.03.2023

1. Чертеж градостроительного плана земельного участка



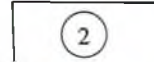



Площадь земельного участка: 14 031,00 кв.м
 Чертеж градостроительного плана земельного участка разработан на топографической основе
 в масштабе (1:500), выполненной в 2023 году ООО ПКФ "Поларис"

Ситуационный план





Условные обозначения

-  - земельный участок 24:50:0000000:343220
-  - границы, в пределах которых разрешается строительство объектов капитального строительства (при условии выполнения требования к предельным параметрам разрешенного строительства, реконструкции ОКС) в зоне Ж-4
-  - объекты капитального, незавершенного строительства в границах участка
-  - Ограничение прав на основании сведений (Границы второго пояса зоны санитарной охраны поверхностного водозабора на р. Енисей филиала «Красноярская ТЭЦ-2» АО «Енисейская ТГК (ТГК- 13)»)

В соответствии со ст.5 Правил землепользования и застройки городского округа город Красноярск (далее Правила) минимальные отступы от границ земельного участка в целях определения мест допустимого размещения зданий, строений, сооружений определяются границами зон планируемого размещения объектов социально-культурного, коммунально-бытового назначения, иных объектов капитального строительства, установленных в утвержденной документации по планировке территории. На территории земельного участка утвержденный проект планировки территории отсутствует.

В соответствии со ст. 17 Правил минимальные отступы от границ земельного участка в целях определения мест допустимого размещения зданий, строений, сооружений не подлежат установлению.

Должность	Фамилия	Подпись	Дата	Красноярский край, Красноярск, ул. Академгородок			
Начальник отдела	Кузнецова		02.03.2023	Градостроительный план земельного участка РФ-24-2-08-0-00-2023-0168	Стадия	Лист	Листов
Исполнитель	Мосман		02.03.2023		ГПЗУ	2	
				Чертеж градостроительного плана М 1:1 000	Департамент градостроительства администрации города Красноярск		

2. Информация о градостроительном регламенте либо требованиях к назначению, параметрам и размещению объекта капитального строительства на земельном участке, на который действие градостроительного регламента не распространяется или для которого градостроительный регламент не устанавливается:

Земельный участок расположен в территориальной зоне «Зона застройки многоэтажными жилыми домами (Ж-4)». Установлен градостроительный регламент.

2.1. Реквизиты акта органа государственной власти субъекта Российской Федерации, органа местного самоуправления, содержащего градостроительный регламент либо реквизиты акта федерального органа государственной власти, органа государственной власти субъекта Российской Федерации, органа местного самоуправления, иной организации, определяющего, в соответствии с федеральными законами, порядок использования земельного участка, на который действие градостроительного регламента не распространяется или для которого градостроительный регламент не устанавливается:

Правила землепользования и застройки городского округа город Красноярск, утверждённые Решение Красноярского городского Совета депутатов от 07.07.2015 №В-122 "О правилах землепользования и застройки городского округа город Красноярск и о признании утратившими силу отдельных решений Красноярского городского Совета депутатов", с изменениями:

- Решение Красноярского городского Совета депутатов №12-153 от 15.03.2016
- Решение Красноярского городского совета депутатов №13-171 от 07.06.2016
- Решение Красноярского городского Совета депутатов № 16-197 от 20.12.2016
- Решение Красноярского городского Совета депутатов № 18-223 от 08.06.2017
- Решение Красноярского городского Совета депутатов № В-276 от 24.04.2018
- Решение Красноярского городского Совета депутатов № В-301 от 07.09.2018
- Решение Красноярского городского Совета депутатов № 1-21 от 18.12.2018
- Решение Красноярского городского Совета депутатов № В-24 от 29.01.2019
- Решение Красноярского городского Совета депутатов № В-25 от 29.01.2019
- Решение Красноярского городского Совета депутатов № 3-48 от 18.06.2019
- Решение Красноярского городского Совета депутатов № 4-66 от 17.09.2019
- Решение Красноярского городского Совета депутатов № В-72 от 22.10.2019
- Решение Красноярского городского Совета депутатов № 5-82 от 19.12.2019
- Решение Красноярского городского Совета депутатов № 6-88 от 17.03.2020
- Решение Красноярского городского Совета депутатов № В-94 от 26.03.2020

- Решение Красноярского городского Совета депутатов № В-107 от 26.05.2020
- Решение Красноярского городского Совета депутатов № В-118 от 22.07.2020
- Решение Красноярского городского Совета депутатов № В-130 от 27.10.2020
- Решение Красноярского городского Совета депутатов № 9-142 от 15.12.2020
- Решение Красноярского городского Совета депутатов № 10-145 от 16.02.2021
- Решение Красноярского городского Совета депутатов № В-153 от 11.03.2021
- Решение Красноярского городского Совета депутатов № 11-158 от 20.04.2021
- Решение Красноярского городского Совета депутатов № 13-186 от 14.09.2021
- Решение Красноярского городского Совета депутатов № 14-198 от 12.10.2021
- Решение Красноярского городского Совета депутатов № 16-235 от 15.03.2022
- Решение Красноярского городского Совета депутатов № В-246 от 31.05.2022
- Решение Красноярского городского Совета депутатов № В-247 от 31.05.2022
- Решение Красноярского городского Совета депутатов № В-268 от 02.08.2022 "О признании утратившими силу отдельных положений решений Красноярского городского Совета депутатов"

2.2. Информация о видах разрешенного использования земельного участка.

Основные виды разрешенного использования:

- многоэтажная жилая застройка (высотная застройка) (код – 2.6);
- образование и просвещение (код – 3.5);
- предоставление коммунальных услуг (код – 3.1.1), за исключением размещения стоянок, гаражей и мастерских для обслуживания уборочной и аварийной техники, сооружений, необходимых для сбора и плавки снега;
- административные здания организаций, обеспечивающих предоставление коммунальных услуг (код – 3.1.2);
- земельные участки (территории) общего пользования (код – 12.0);
- обеспечение внутреннего правопорядка (код – 8.3), в части размещения объектов капитального строительства, необходимых для подготовки и поддержания в готовности органов внутренних дел, Росгвардии и спасательных служб, в которых существует военизированная служба;
- социальное обслуживание (код – 3.2);

- бытовое обслуживание (код – 3.3);
- амбулаторно-поликлиническое обслуживание (код – 3.4.1), в части размещения объектов капитального строительства, предназначенных для оказания гражданам амбулаторно-поликлинической медицинской помощи (поликлиники, фельдшерские пункты, молочные кухни);
- стационарное медицинское обслуживание (код – 3.4.2), в части размещения объектов капитального строительства, предназначенных для оказания гражданам медицинской помощи в стационарах (родильные дома);
- объекты культурно-досуговой деятельности (код – 3.6.1), в части зданий, предназначенных для размещения в них музеев, выставочных залов, художественных галерей, домов культуры, библиотек, кинотеатров и кинозалов;
- обеспечение занятий спортом в помещениях (код – 5.1.2), в части размещения спортивных клубов, спортивных залов, бассейнов в зданиях и сооружениях;
- площадки для занятий спортом (код – 5.1.3), в части размещения площадок для занятия спортом и физкультурой на открытом воздухе (физкультурные площадки, беговые дорожки);
- амбулаторное ветеринарное обслуживание (код – 3.10.1);
- деловое управление (код – 4.1), в части размещения во встроенных, пристроенных и встроенно-пристроенных помещениях;
- хранение автотранспорта (код – 2.7.1);
- отдых (рекреация) (код – 5.0), в части создания скверов и ухода за ними.

Условно разрешенные виды использования:

- среднеэтажная жилая застройка (код - 2.5);
- осуществление религиозных обрядов (код – 3.7.1), в части размещения зданий и сооружений, предназначенных для совершения религиозных обрядов и церемоний (церкви, соборы, храмы, часовни, молельные дома);
- деловое управление (код - 4.1), в части размещения отдельно стоящих зданий;
- общественное управление (код - 3.8);
- общественное питание (код - 4.6);
- магазины (код - 4.4);
- гостиничное обслуживание (код - 4.7);
- развлекательные мероприятия (код – 4.8.1), в части размещения зданий и сооружений, предназначенных для размещения: дискотек и танцевальных площадок, аттракционов;
- связь (код - 6.8), за исключением антенных полей.

Вспомогательные виды разрешенного использования: не установлены.

2.3. Предельные (минимальные и (или) максимальные) размеры земельного участка и предельные параметры разрешённого строительства, реконструкции объекта капитального строительства, установленные градостроительным регламентом для территориальной зоны, в которой расположен земельный участок:

Предельные (минимальные и (или) максимальные) размеры земельных участков, в том числе их площадь			Минимальные отступы от границ земельного участка в целях определения мест допустимого размещения зданий, строений, сооружений, за пределами которых запрещено строительство зданий, строений, сооружений	Предельное количество этажей и(или) предельная высота зданий, строений, сооружений	Максимальный процент застройки в границах земельного участка, определяемый как отношение суммарной площади земельного участка, которая может быть застроена, ко всей площади земельного участка	Требования к архитектурным решениям объектов капитального строительства, расположенным в границах территории исторического поселения федерального или регионального значения	Иные показатели
Длина, м	Ширина, м	Площадь, м ² или га					
1	2	3	4	5	6	7	8
без ограничений	без ограничений	предельный размер земельного участка с видами разрешенного использования: - среднеэтажная жилая застройка (код - 2.5), многоэтажная жилая застройка (высотная застройка) (код - 2.6): минимальный - 0,5 га; максимальный для отдельно стоящего жилого дома - 2,5 га, для комплекса жилых домов - 5 га; - хранение автотранспорта (код - 2.7.1), предоставление коммунальных услуг (код - 3.1.1), административные здания организаций, обеспечивающих предоставление коммунальных услуг (код - 3.1.2), отдых (рекреация)	без ограничений	без ограничений	не более 40% (в условиях конструкции существующей застройки - не более 60% для земельного участка, правообладателем которого на основании статей 201.15-1, 201.15-2 Федерального закона от 26.10.2002 № 127-ФЗ	Без ограничений	коэффициент интенсивности жилой застройки - не более 1,5 (в условиях реконструкции существующей застройки - не более 1,9) отступ от красной линии до зданий, строений, сооружений при осуществлении строительства - не менее 6 м (применяется в отношении красных линий, обозначающих существующие, планируемые (изменяемые, вновь образуемые) границы территорий, занятых линейными объектами транспортной инфраструктуры и (или) предназначенных для размещения та-

		(код – 5.0), связь (код - 6.8), земельные участки (территории) общего пользования (код - 12.0) - без ограничений; - с иными видами разрешенного использования: минимальный - 0,01 га, максимальный - 5 га;			«О несостоятельности (банкротстве)» является юридическое лицо, созданное в соответствии со статьей 21.1 Федерального закона от 30.12.2004 № 214-ФЗ «Об участии в долевом строительстве многоквартирных домов и иных объектов недвижимости и о внесении изменений в некоторые законодательные акты Российской Федерации», – не более 60%	ких объектов) коэффициент интенсивности жилой застройки - на земельном участке, правообладателем которого на основании статей 201.15-1, 201.15-2 Федерального закона от 26.10.2002 № 127-ФЗ «О несостоятельности (банкротстве)» является юридическое лицо, созданное в соответствии со статьей 21.1 Федерального закона от 30.12.2004 № 214-ФЗ «Об участии в долевом строительстве многоквартирных домов и иных объектов недвижимости и о внесении изменений в некоторые законодательные акты Российской Федерации», – не более 4
--	--	---	--	--	---	---

2.4. Требования к назначению, параметрам и размещению объекта капитального строительства на земельном участке, на который действие градостроительного регламента не распространяется или для которого градостроительный регламент не устанавливается, за исключением случая, предусмотренного пунктом 7.1 части 3 статьи 57.3 Градостроительного кодекса Российской Федерации:

Причины отнесения земельного участка к виду земельного участка, на который действие градостроительного регламента не распространяется или для которого градостроительный регламент не устанавливается	Реквизиты акта, регулирующего использование земельного участка	Требования к использованию земельного участка	Требования к параметрам объекта капитального строительства			Требования к размещению объектов капитального строительства	
			Предельное количество этажей и(или) предельная высота зданий, строений, сооружений	Максимальный процент застройки в границах земельного участка, определяемый как отношение суммарной площади земельного участка, которая может быть застроена, ко всей площади земельного участка	Иные требования к параметрам объекта капитального строительства	Минимальные отступы от границ земельного участка в целях определения мест допустимого размещения зданий, строений, сооружений, за пределами которых запрещено строительство зданий, строений, сооружений	Иные требования к размещению объектов капитального строительства
1	2	3	4	5	6	7	8
—	—	—	—	—	—	—	—

2.5. Предельные параметры разрешенного строительства, реконструкции объекта капитального строительства, установленные положением об особо охраняемых природных территориях, в случае выдачи градостроительного плана земельного участка в отношении земельного участка, расположенного в границах особо охраняемой природной территории:

Причины отнесения земельного участка к виду земельного участка для которого градостроительный регламент не уста-	Реквизиты Положения об особо охраняемой природной территории	Реквизиты утвержденной документации по планировке территории	Зонирование особо охраняемой природной территории (да/нет)							
			Функциональная зона	Виды разрешенного использования земельного участка		Требования к параметрам объекта капитального строительства			Требования к размещению объектов капитального строительства	
				Основные виды разрешенного использо-	Вспомогательные виды разрешен-	Предельное количество этажей и (или) пре-	Максимальный процент застройки в границах	Иные требования к параметрам объекта капи-	Минимальные отступы от границ зе-	Иные требования к разме

навливае- ся				вания	ного исполь- зования	дельная высота зданий, строений, сооруже- ний	земельно- го участка, определя- емый как отношение суммарной площади земельно- го участка, которая может быть за- строена, ко всей площади земельно- го участка	тального строитель- ства	мельного участка в целях опреде- ления мест допу- стимого разме- шения зданий. строе- ний, соору- жений, за преде- лами которых запре- щено строи- тельство зданий, строе- ний, соору- жений	меще- нию объ- ектов капи- таль- ного стро- итель- ства
1	2	3	4	5	6	7	8	9	10	11
—	—	—	—	—	—	—	—	—	—	—

3. Информация о расположенных в границах земельного участка объектах капитального строительства и объектах культурного наследия.

3.1. Объекты капитального строительства:

10) Сооружения коммунального хозяйства
Площадь застройки: 0 кв.м

2

(согласно чертежу
градостроительного плана)

(назначение объекта капитального строительства, этажность,
высотность, общая площадь, площадь застройки)

инвентаризационный или кадастровый номер: 24:50:0100438:1261

3.2. Объекты, включенные в единый государственный реестр объектов культурного наследия (памятников истории и культуры) народов Российской Федерации:

Информация отсутствует.

4. Информация о расчетных показателях минимально допустимого уровня обеспеченности территории объектами коммунальной, транспортной, социальной инфраструктур и расчетных показателях максимально допустимого уровня территориальной доступности указанных объектов для населения в случае, если земельный участок расположен в границах территории, в отношении которой предусматривается осуществление деятельности по комплексному и устойчивому развитию территории:

Информация о расчетных показателях минимально допустимого уровня обеспеченности территории								
Объекты коммунальной инфраструктуры			Объекты транспортной инфраструктуры			Объекты социальной инфраструктуры		
Наименование вида объекта	Единица измерения	Расчетный показатель	Наименование вида объекта	Единица измерения	Расчетный показатель	Наименование вида объекта	Единица измерения	Расчетный показатель
1	2	3	4	5	6	7	8	9
—	—	—	—	—	—	—	—	—
Информация о расчетных показателях максимально допустимого уровня территориальной доступности								
Наименование вида объекта	Единица измерения	Расчетный показатель	Наименование вида объекта	Единица измерения	Расчетный показатель	Наименование вида объекта	Единица измерения	Расчетный показатель
1	2	3	4	5	6	7	8	9
—	—	—	—	—	—	—	—	—

5. Информация об ограничениях использования земельного участка, в том числе, если земельный участок полностью или частично расположен в границах зон с особыми условиями использования территорий:

Согласно сведениям из ЕГРН, на земельном участке имеются ограничения прав, предусмотренные статьей 56 Земельного кодекса РФ:

Земельный участок полностью расположен в границах зоны с особыми условиями использования территории:

Границы второго пояса зоны санитарной охраны поверхностного водозабора на р. Енисей филиала «Красноярская ТЭЦ-2» АО «Енисейская ТГК (ТГК-13)».

Акт об установлении ограничений: Приказ министерства экологии и рационального природопользования Красноярского края № 77-2074-од от 23.11.2020.

Площадь земельного участка, покрываемая зоной: 14031 кв.м.

ограничения использования земельного участка: Мероприятия по второму и третьему поясам.

1. Выявление объектов, загрязняющих источники водоснабжения, с разработкой конкретных водоохраных мероприятий, обеспеченных источниками финансирования, подрядными организациями и согласованных с центром государственного санитарно-эпидемиологического надзора.

2. Регулирование отведения территории для нового строительства жилых, промышленных и сельскохозяйственных объектов, а также согласование изменений технологий действующих предприятий, связанных с повышением степени опасности загрязнения сточными водами источника водоснабжения.

3. Недопущение отведения сточных вод в зоне водосбора источника водоснабжения, включая его притоки, не отвечающих гигиеническим требованиям к охране поверхностных вод.

4. Все работы, в том числе добыча песка, гравия, донноуглубительные, в пределах акватории зон санитарной охраны допускаются по согласованию с центром государственного санитарно-эпидемиологического надзора лишь при обосновании гидрологическими расчетами отсутствия ухудшения качества воды в створе водозабора.

5. Использование химических методов борьбы с эвтрофикацией водоемов допускается при условии применения препаратов, имеющих положительное санитарно-эпидемиологическое заключение государственной санитарно-эпидемиологической службы Российской Федерации.

6. При наличии судоходства необходимо оборудование судов, дебаркадеров и брандвахт устройствами для сбора фановых и подсланевых вод и твердых отходов; оборудование на пристанях сливных станций и приемников для сбора твердых отходов.

7. Запрещение размещения складов горюче-смазочных материалов, ядохимикатов и минеральных удобрений, накопителей промстоков, шламохранилищ и других объектов, обуславливающих опасность химического загрязнения подземных вод.

Дополнительные мероприятия по второму поясу

1. Не допускается:

Размещение кладбищ, скотомогильников, полей фильтрации, навозохранилищ, силосных траншей, животноводческих и птицеводческих предприятий и других объектов, обуславливающих опасность микробного загрязнения подземных вод;

Применение удобрений и ядохимикатов;

Рубка леса главного пользования и реконструкции.

2. Выполнение мероприятий по санитарному благоустройству территории населенных пунктов и других объектов (оборудование канализацией, устройство водонепроницаемых выгребов, организация отвода поверхностного стока и др.).

3. Не производятся рубки леса главного пользования и реконструкции, а также закрепление за лесозаготовительными предприятиями древесины на корню и лесосечного фонда долгосрочного пользования. Допускаются только рубки ухода и санитарные рубки леса.

4. Запрещение расположения стойбищ и выпаса скота, в также всякое другое использование водоема и земельных участков, лесных угодий в пределах прибрежной полосы шириной не менее 500 м, которое может привести к ухудшению качества или уменьшению количества воды источника водоснабжения.

5. Использование источников водоснабжения в пределах второго пояса зон санитарной охраны для купания, туризма, водного спорта и рыбной ловли допускается в установленных местах при условии соблюдения гигиенических требований к охране поверхностных вод, в также гигиенических требований к зонам рекреации водных объектов.

6. В границах второго пояса зон санитарной охраны запрещается сброс Промышленных, сельскохозяйственных, городских и ливневых сточных вод, содержание в которых химических веществ и микроорганизмов превышает

установленные санитарными правилами гигиенические нормативы качества воды.

7. Границы второго пояса ЗСО а пересечении дорог, пешеходных троп и пр. обозначаются столбами со специальными знаками.

6. Информация о границах зон с особыми условиями использования территорий, если земельный участок полностью или частично расположен в границах таких зон:

Наименование зоны с особыми условиями использования территории с указанием объекта, в отношении которого установлена такая зона	Перечень координат характерных точек в системе координат, используемой для ведения Единого государственного реестра недвижимости		
	Обозначение (номер) характерной точки	X	Y
1.	2	3	4
Ограничение прав на основании сведений (Границы второго пояса зоны санитарной охраны поверхностного водозабора на р. Енисей филиала «Красноярская ТЭЦ-2» АО «Енисейская ТГК (ТГК- 13)»)			
	1	629337,63	93065,80
	2	629329,55	93068,23
	3	629322,25	93043,91
	4	629222,25	93073,97
	5	629260,28	93200,48
	6	629294,50	93190,18
	7	629330,78	93179,27
	8	629329,06	93173,54
	9	629359,33	93164,44
	10	629358,39	93160,34
	11	629339,20	93076,87
	1	629337,63	93065,80

7. Информация о границах публичного сервитута: Информация отсутствует.

Обозначение (номер) характерной точки	Перечень координат характерных точек в системе координат, используемой для ведения Единого государственного реестра недвижимости	
	X	Y
—	—	—

8. Номер и (или) наименование элемента планировочной структуры, в границах которого расположен земельный участок:

Микрорайон 4.4 проекта межевания территории Центральной левобережной части города Красноярска и района "Удачный".

9. Информация о возможности подключения (технологического присоединения) объектов капитального строительства к сетям инженерно-технического обеспечения (за исключением сетей электроснабжения), определяемая с учетом программ комплексного развития систем коммунальной инфраструктуры поселения, муниципального округа, городского округа (при их наличии), в состав которых входят сведения о максимальной нагрузке в возможных точках подключения (технологического присоединения) к таким сетям, а также сведения об организации, представившей данную информацию:

АО «Енисейская территориальная генерирующая компания (ТГК-13)»

от 15.02.2023 № 2/25.23 - 85, подключение к сетям теплоснабжения:

- максимальная нагрузка подключения (технологического присоединения) объектов капитального строительства к сетям инженерно-технического обеспечения в возможной точке подключения: 1,974834 Гкал/час.

Технические условия подключения (технологического присоединения) объектов капитального строительства к сетям водоснабжения и водоотведения не представлены.

10. Реквизиты нормативных правовых актов субъекта Российской Федерации, муниципальных правовых актов, устанавливающих требования к благоустройству территории:

Решение Красноярского городского Совета депутатов № В-378 от 25.06.2013 «Об утверждении Правил благоустройства территории города Красноярска» (с изменениями: № В-38 от 28.03.2014, № 6-96 от 16.12.2014, № 11-142 от 22.12.2015, № 13-167 от 07.06.2016, № 20-242 от 10.10.2017, № В-272 от 10.04.2018, № 23-287 от 13.06.2018, № 3-52 от 18.06.2019, № В-105 от 28.04.2020, № 10-150 от 16.02.2021).

11. Информация о красных линиях:

Информация отсутствует.

Обозначение (номер) характерной точки	Перечень координат характерных точек в системе координат, используемой для ведения Единого государственного реестра недвижимости	
	X	Y
—	—	—

Прошито, пронумеровано и
скреплено печатью
девять (9) листов
Начальник отдела по подготовке
градостроительных планов и
информационного обеспечения
градостроительной деятельности

А.Д. Кузнецова

