

Ведомость сооружений, подлежащих сносу

| N п/п | Сооружения      | Количество | Характеристика сооружения |               | Показатели на одно сооружение    |                              |
|-------|-----------------|------------|---------------------------|---------------|----------------------------------|------------------------------|
|       |                 |            | Этажность                 | Материал стен | Площадь застройки м <sup>2</sup> | Строит. объем м <sup>3</sup> |
| I     | Здание магазина | 1          | 1                         | Камень        | 507.90                           | 2322.0                       |
| II    | Склад           | 1          | 1                         | Металл        | 99.72                            | 299.16                       |
| III   | Гараж           | 1          | 1                         | Металл        | 16.66                            | 41.65                        |
| IV    | Сооружение      | 1          | 1                         | —             | 34.30                            | 113.20                       |
| V     | Сооружение      | 1          | 1                         | —             | 10.86                            | 27.15                        |

- Перед началом строительных работ выполнить:
- снос зданий и сооружений см. проект 24.07/2017-ПОД
  - разборку подпорных стен ( $V=88,30 \text{ м}^3$ );
  - разборку лестниц ( $V=23,0 \text{ м}^3$ );
  - разборку кованного ограждения ( $h=2,0 \text{ м}$ ,  $L=38,0 \text{ м}$ );
  - разборку ограждения из профлиста ( $h=2,0 \text{ м}$ ,  $L=126,40 \text{ м}$ );
  - разборку деревянного ограждения ( $h=1,20 \text{ м}$ ,  $L=26,80 \text{ м}$ );
  - вырубку деревьев - 9 шт.;
  - вынос инженерных сетей;
  - вывоз строительного мусора.

- Условные обозначения:
- Граница отведенного земельного участка
  - Красная линия
  - Границы устанавливаемого публичного сервитута
  - Сооружения, подлежащие переносу
  - Сети, подлежащие выносу

Инв.№ подл.  
Подп. и дата  
Взамен инв.№

|           |         |      |      |         |       |   |        |      |        |
|-----------|---------|------|------|---------|-------|---|--------|------|--------|
|           |         |      |      |         |       | 18-05-2022-ПЗУ  |        |      |        |
|           |         |      |      |         |       | Многоквартирный жилой дом в районе ул. Днепровская, 39, в г. Владивостоке |        |      |        |
| Изм.      | Кол.уч. | Лист | №док | Подпись | Дата  | Схема планировочной организации земельного участка                        | Стадия | Лист | Листов |
| Исполнил  | Луцук   |      |      |         | 09.22 |   | П      | 2    |        |
| Проверил  | Шунтова |      |      |         | 09.22 |   |        |      |        |
|           |         |      |      |         |       | Опорный план. М1:500  |        |      |        |
| Н. контр. | Шунтова |      |      |         | 09.22 |   |        |      |        |
|           |         |      |      |         |       |   |        |      |        |





## Экспликация зданий и сооружений

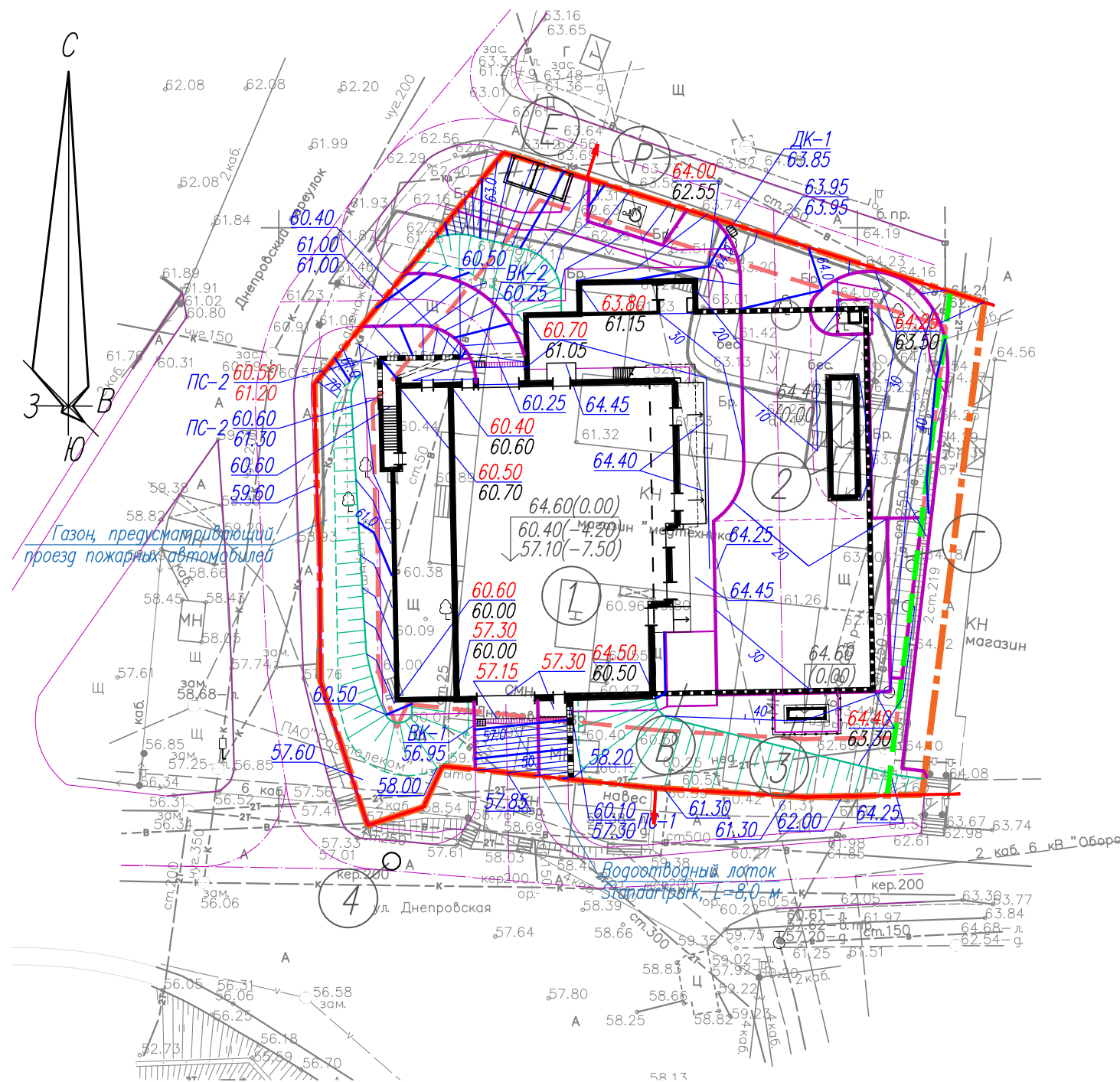
| Номер по ГП | Наименование              | Примечание          |
|-------------|---------------------------|---------------------|
| 1           | Многоквартирный жилой дом | Индивид. проект     |
| 2           | КТПН                      | Индивид. проект     |
| 3           | ДГУ                       | Завод. изготовления |
| 4           | Колодец с фильтр-патроном | Завод. изготовления |

## Ведомость проектируемых площадок

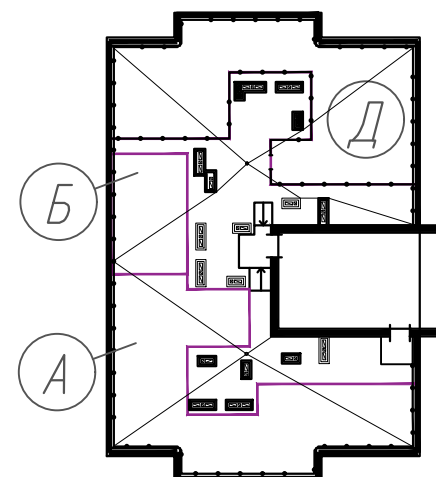
| Обозначение | Наименование                               | Площадь, м <sup>2</sup> | Примечание         |
|-------------|--|-------------------------|--------------------|
| А           | Детская площадка                           | 145.0                   | резиновое покрытие |
| Б           | Площадка для отдыха взрослых               | 40.0                    | брусчатка          |
| В           | Площадка для сушки белья*                  | 28.0                    | асфальтобетон      |
| Г           | Площадка для чистки вещей                  | 28.0                    | асфальтобетон      |
| Д           | Площадка для занятий физкультурой          | 145.0                   | резиновое покрытие |
| Е           | Площадка для 2х мусорных контейнеров и КГО | 15.0                    | бетон              |
| Р           | Площадка для стоянки автомобиля на 1 м/м   | 24.48                   | асфальтобетон      |

\* Площадки А, Б и Д расположены на эксплуатируемой кровле.

-  Граница отведенного земельного участка
-  Граница, в которой разрешается размещение объектов капитального строительства
-  Красная линия
-  Границы устанавливаемого публичного сервитута



План эксплуатируемой кровли жилого дома



| 18-05-2022-ПЗУ  |         |      |      |                |       |
|---|---------|------|------|----------------|-------|
| Многоквартирный жилой дом в районе ул. Днепроvская, 39, в г. Владивостоке |         |      |      |                |       |
| Изм.  | Кол.уч. | Лист | Ндок | Подпись        | Дата  |
| Исполнил  | Луцк    |      |      | <i>Луцк</i>    | 09.22 |
| Проверил  | Шунтова |      |      | <i>Шунтова</i> | 09.22 |
| Нач. отдела   | Онучина |      |      | <i>Онучина</i> | 09.22 |
| ГИП   | Онучин  |      |      | <i>Онучин</i>  | 09.22 |
| Н. контр.   | Шунтова |      |      | <i>Шунтова</i> | 09.22 |

| Схема планировочной организации земельного участка | Стадия | Лист | Листов |
|--|--------|------|--------|
| Схема планировочной организации земельного участка | П      | 3    |        |

ВЛАДПРОЕКТГРУПП

Изн. N подл. | Подп. и дата | Взамен инв. N