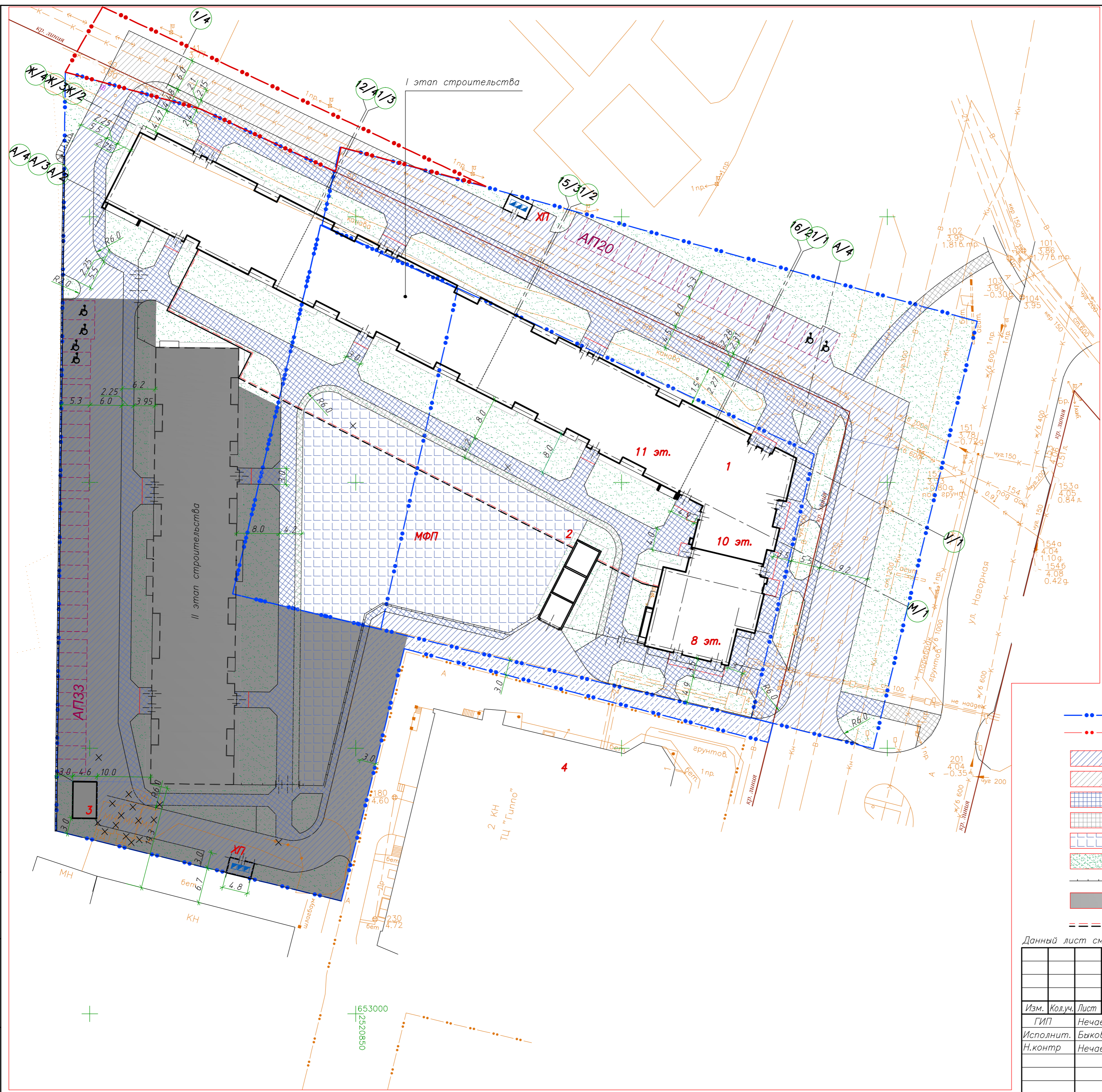




Ведомость жилых и общественных зданий и сооружений

Номер на плане	Наименование	Этажность
1	Проектируемый жилой дом (I этап)	8-11
2	Подземная автостоянка на 66 машино-мест (I этап)	-
3	Трансформаторная подстанция (I этап)	1
4	ТЦ "Гуллио"	2
МФП	Многофункциональная площадка (I этап)	-
ХП	Павильон для выкатных контейнеров и крупногабаритных отходов	-
АП20	Гостевая парковка на 20 автомобилей (I этап)	-
АП33	Гостевая парковка на 33 автомобиля (II этап)	-

\* Работы по устройству многофункциональной площадки, проектных решений внутридворового пространства, выбору и расположению малых архитектурных форм выполняются по отдельному дизайн-проекту и не входят в проектные решения данного раздела.



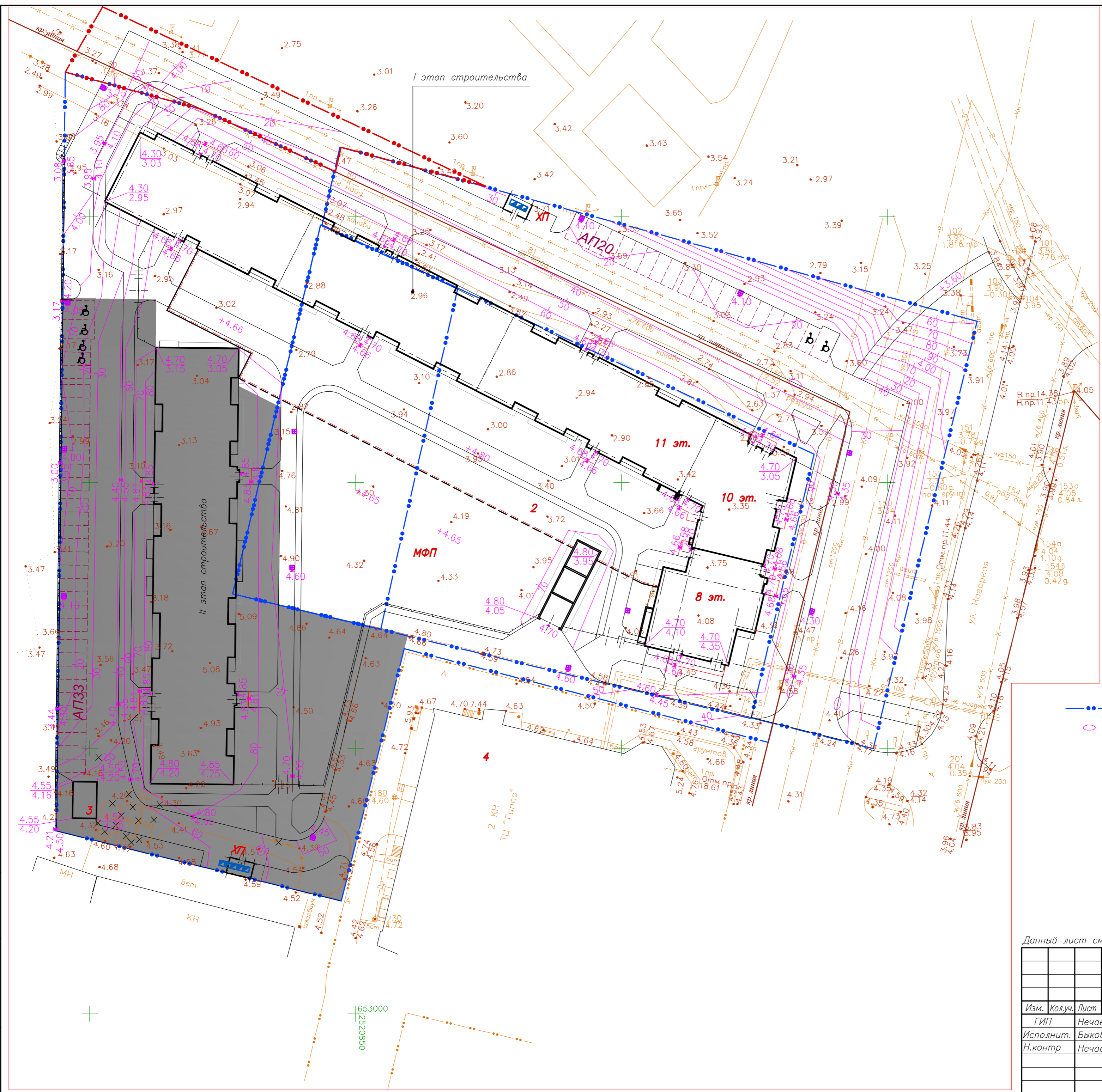
Условные обозначения

- Границы участков
- Граница дополнительного участка
- Проектируемое асфальтовое покрытие на выделенном участке
- Проектируемое асфальтовое покрытие на дополнительном участке
- Проектируемое покрытие из брусчатки на выделенном участке
- Проектируемое покрытие из брусчатки на дополнительном участке
- Многофункциональная площадка
- Проектируемый газон на выделенном участке
- Проектируемое ограждение h=1.6м
- 2 этап строительства
- Границы подземной автостоянки

Данный лист смотреть совместно с листами ПЗУ.

<b>003-22-1-ПЗУ-ГЧ</b>				
Жилой комплекс по адресу: г.Архангельск, ул. Нагорная, земельные участки с кадастровыми номерами 29:22:040610:1539, 29:22:040610:63, 29:22:040610:619, 29:22:040610:819				
Изм.	Кол.уч.	Лист	Ниж.	Подпись
Исполнит.	Этап 1		Стадия	Лист
Н.контр			П	2
Схема планировочной организации земельного участка М 1 : 500				<b>ИП Нечаев Н.А.</b>

Инв. N подл. Подпись и дата  
Взамен инв. N



**Условные обозначения**

- Граница участка
- Понижение бортового камня

Данный лист смотреть совместно с листами ПЗУ.

					<b>003-22-1-ПЗУ-ГЧ</b>		
					Жилой комплекс по адресу: г.Архангельск, ул. Нагорная, земельные участки с кадастровыми номерами 29:22:040610:1539, 29:22:040610:63, 29:22:040610:619, 29:22:040610:819		
Изм.	Код.уч.	Лист	№ж/к	Подпись	Дата		
ГИП	Нечаев					Этап 1	Лист п
Исполнит.	Быкова						Лист 3
Н.контр	Нечаев					Схема организации рельефа. М 1 : 500	Листов <b>ИП Нечаев Н.А.</b>
							Формат А2

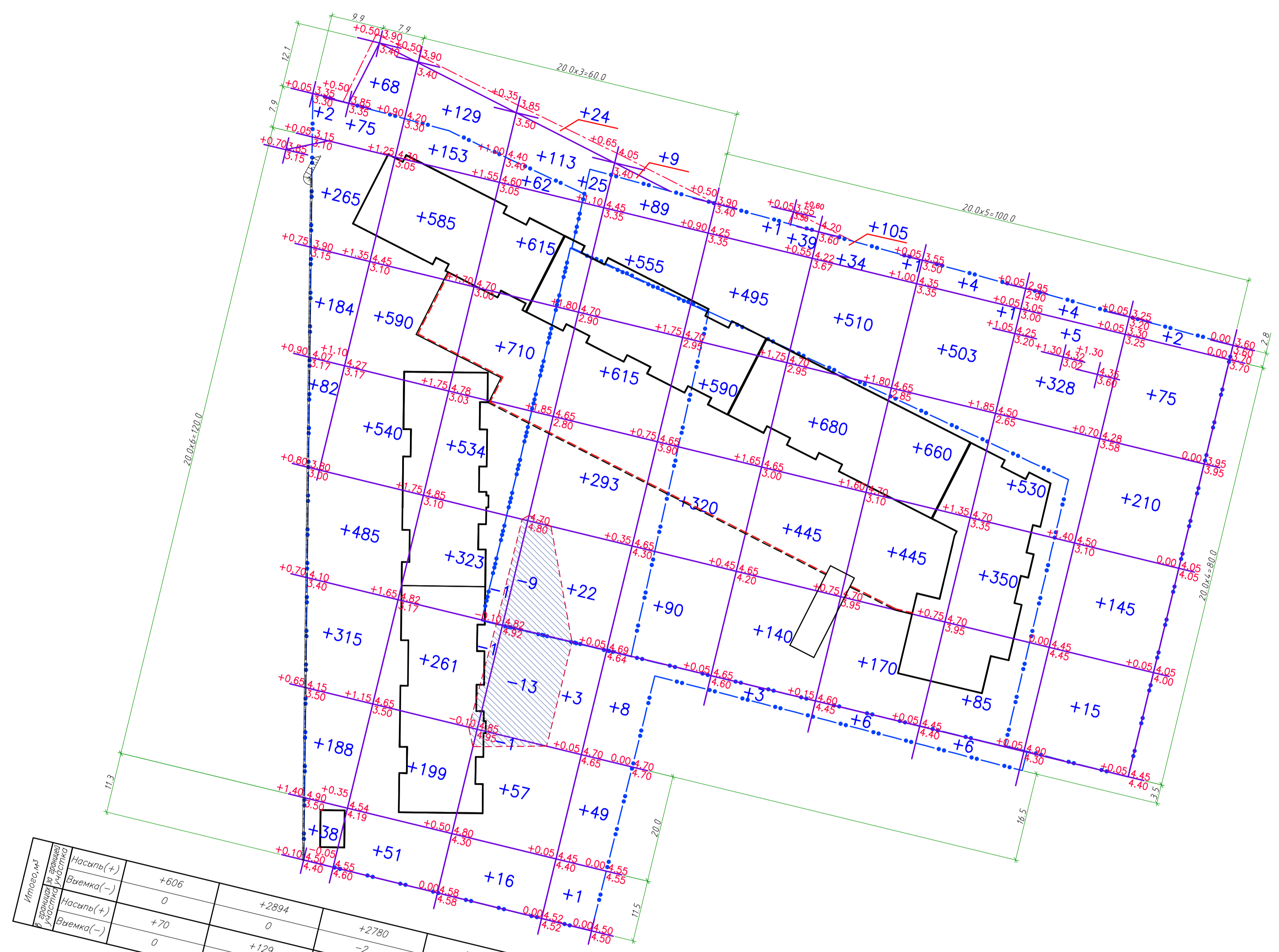
Инв. № подл. Подпись и дата  
Взамен инв. №

Ведомость объемов земляных работ

Наименование грунта	Количество, м <sup>3</sup>				Примечание
	в границах участка		за границей участка		
	Насыпь (+)	Выемка (-)	Насыпь (+)	Выемка (-)	
1 Грунт планировки территории	14878	25*	452	-	
2 Витесненный грунт,	-	4314	-	312	
в т. ч. при устройстве:					
а) подземной части зданий (сооружений)	-	-	-	-	
б) дорожных покрытий	-	(3237)	-	(312)	
в) плодородной почвы на участках озеленения	-	(1077)	-	-	
3 Грунт для устройства высоких полов зданий и обвалований сооружений	-	-	-	-	
5 Поправка на уплотнение	1488	-	45	-	
6 Всего пригодного урнута	16366	4339	497	312	
7 Недостаток/избыток пригодного урнута	-	12027**	-	185**	
8 Грунт, непригодный для устройства насыпи оснований зданий, сооружений	-	-	-	-	
9 Плодородный грунт, всего в т.ч.:	-	1077	-	-	
а) используемый для озеленения территории	-	-	-	-	
б) избыток плодородного грунта	-	-	-	-	
10 Итого перерабатываемого грунта	16366	16366	497	497	

\* С учетом предварительной срезы плодородного грунта  
 \*\* В карьере

В ведомости объемов земляных работ условно не учтены объемы от подземной части здания



Итого, м <sup>3</sup>	Насыпь(+)	+606	+2894	+2780	+1650	+1592	+1812	+1789	+1308	+447	+14878
Выемка(-)	0	0	0	-2	-23	0	0	0	0	0	-25
Итого, м <sup>3</sup>	Насыпь(+)	+70	+129	+137	+9	+1	+106	0	0	0	+452
Выемка(-)	0	0	0	0	0	0	0	0	0	0	0
Всего, м <sup>3</sup>											

Откос закладывается с уклоном 1:1.5  
 Данный лист смотреть совместно с листами ПЗУ.

003-22-1-ПЗУ-ГЧ										
Жилой комплекс по адресу: Архангельск, ул. Нагорная, земельные участки с кадастровыми номерами 29:22:040610:1539, 29:22:040610:63, 29:22:040610:619, 29:22:040610:819										
Изм.	Колуч.	Лист	Нрзк	Подпись	Дата	Этап 1		Страница	Лист	Листов
Исполнит.	Нечаев					п		4		
Н.контр.	Нечаев					План земляных масс М 1 : 500		ИП Нечаев Н.А.		

Имя, И. посыл, Подпись и дата, Владелец, иб.М

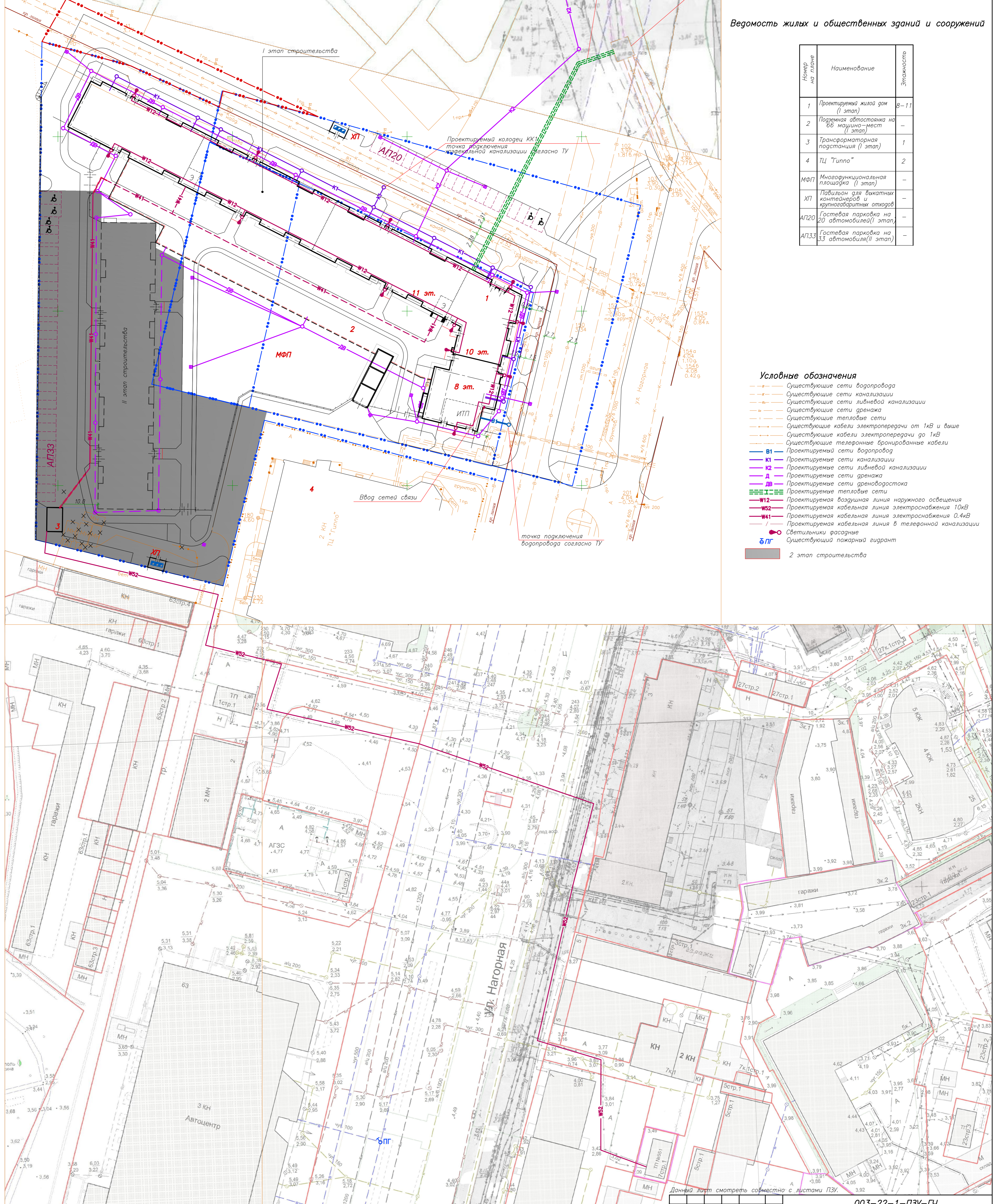


**Ведомость жилых и общественных зданий и сооружений**

Номер на плане	Наименование	Этажность
1	Проектируемый жилой дом (I этап)	8-11
2	Поземная автостоянка на 66 машино-мест (I этап)	-
3	Трансформаторная подстанция (I этап)	1
4	ТЦ "Гуллио"	2
МФП	Многофункциональная площадка (I этап)	-
ХП	Павильон для выкатных контейнеров и мусорожарочных отходов	-
АП20	Гостевая парковка на 20 автомобилей (I этап)	-
АП33	Гостевая парковка на 33 автомобиля (II этап)	-

**Условные обозначения**

- Существующие сети водопровода
- Существующие сети канализации
- Существующие сети лифтовой канализации
- Существующие сети дренажа
- Существующие тепловые сети
- Существующие кабели электропередачи от 1кВ и выше
- Существующие кабели электропередачи до 1кВ
- Существующие телефонные бронированные кабели
- Проектируемые сети водопровод
- Проектируемые сети канализации
- Проектируемые сети лифтовой канализации
- Проектируемые сети дренажа
- Проектируемые сети дренаводостока
- Проектируемые тепловые сети
- Проектируемая воздушная линия наружного освещения
- Проектируемая кабельная линия электропередачи 10кВ
- Проектируемая кабельная линия электропередачи 0,4кВ
- Проектируемая кабельная линия в телефонной канализации
- Существующий фасадный
- Проектируемый пожарный гидрант
- 2 этап строительства



				<b>003-22-1-ПЗУ-ГЧ</b>			
Жилой комплекс по адресу: Архангельск, ул. Нагорная, земельные участки с кадастровыми номерами 29-22:040610:1539, 29-22:040610:63, 29-22:040610:619, 29-22:040610:819							
Изм.	Колуч.	Лист	Издк.	Подпись	Дата	Стадия	Листов
	ГИП	Нечаев				Этап 1	П 5
	Исполнит.	Бажова					
	Н.контр	Нечаев					
Сводный план инженерных сетей М 1 : 500						<b>ИП Нечаев Н.А.</b>	
Формат А2							

М.б. и подп. Листов и дата Измен. ил.2.И