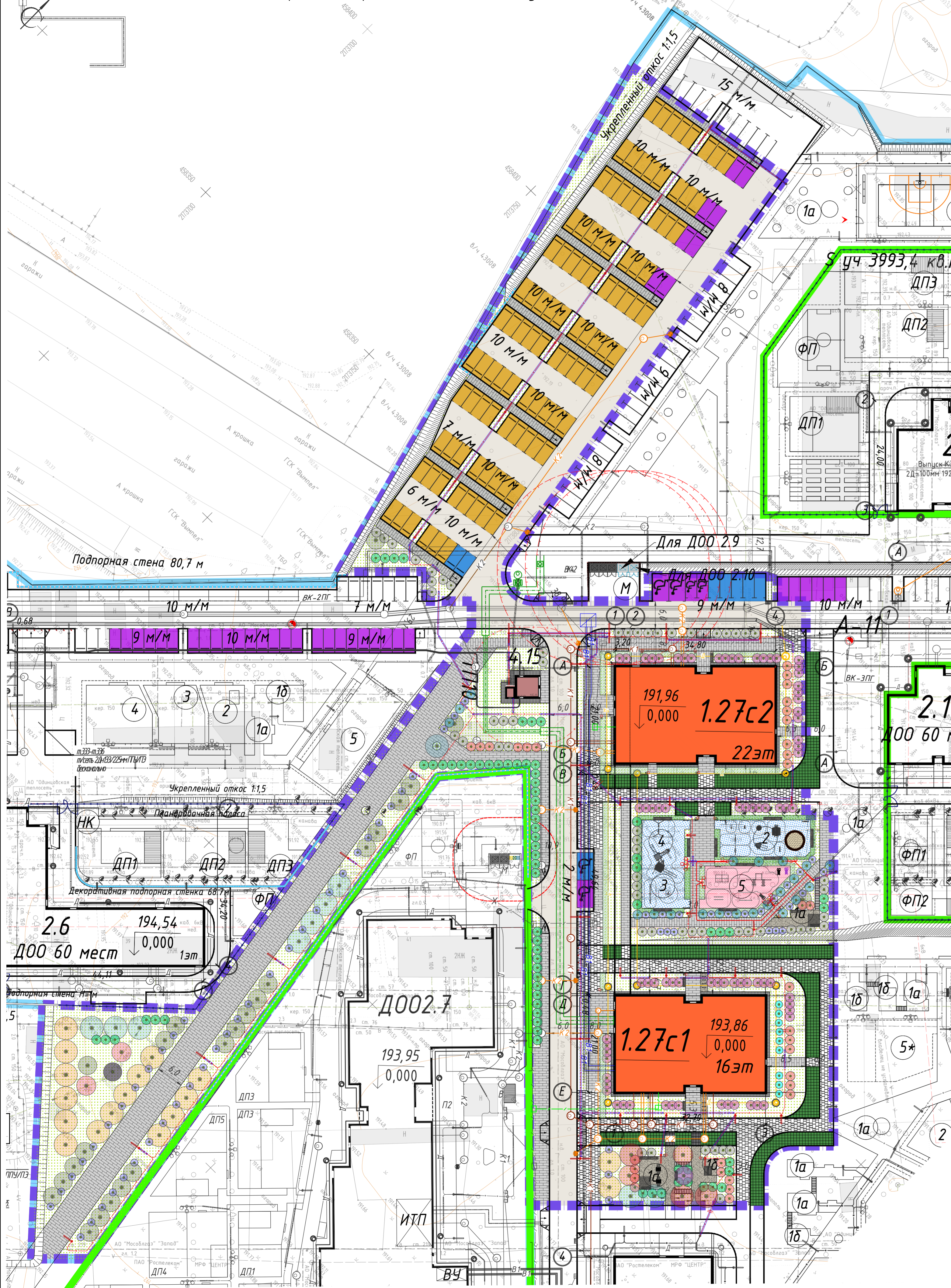


Схема планировочной организации земельного участка М 1:500



Условные обозначения. Table with 4 columns: условные обозначения, наименование, условные обозначения, наименование. It lists symbols for property boundaries, building types, and landscaping elements.

ЭКСПЛИКАЦИЯ ПЛОЩАДОК ЖИЛОГО ДОМА. Table with 4 columns: обознач. на плане, наименование, площадь, кв. м, примечание. It details the areas of the residential building plots.

Некоторые площади объединены. Расчет ставок см. Паспортный записку. ** На территории кортуса 123 с ДОО 2.10.

Ведомость малых архитектурных форм и переносных изделий

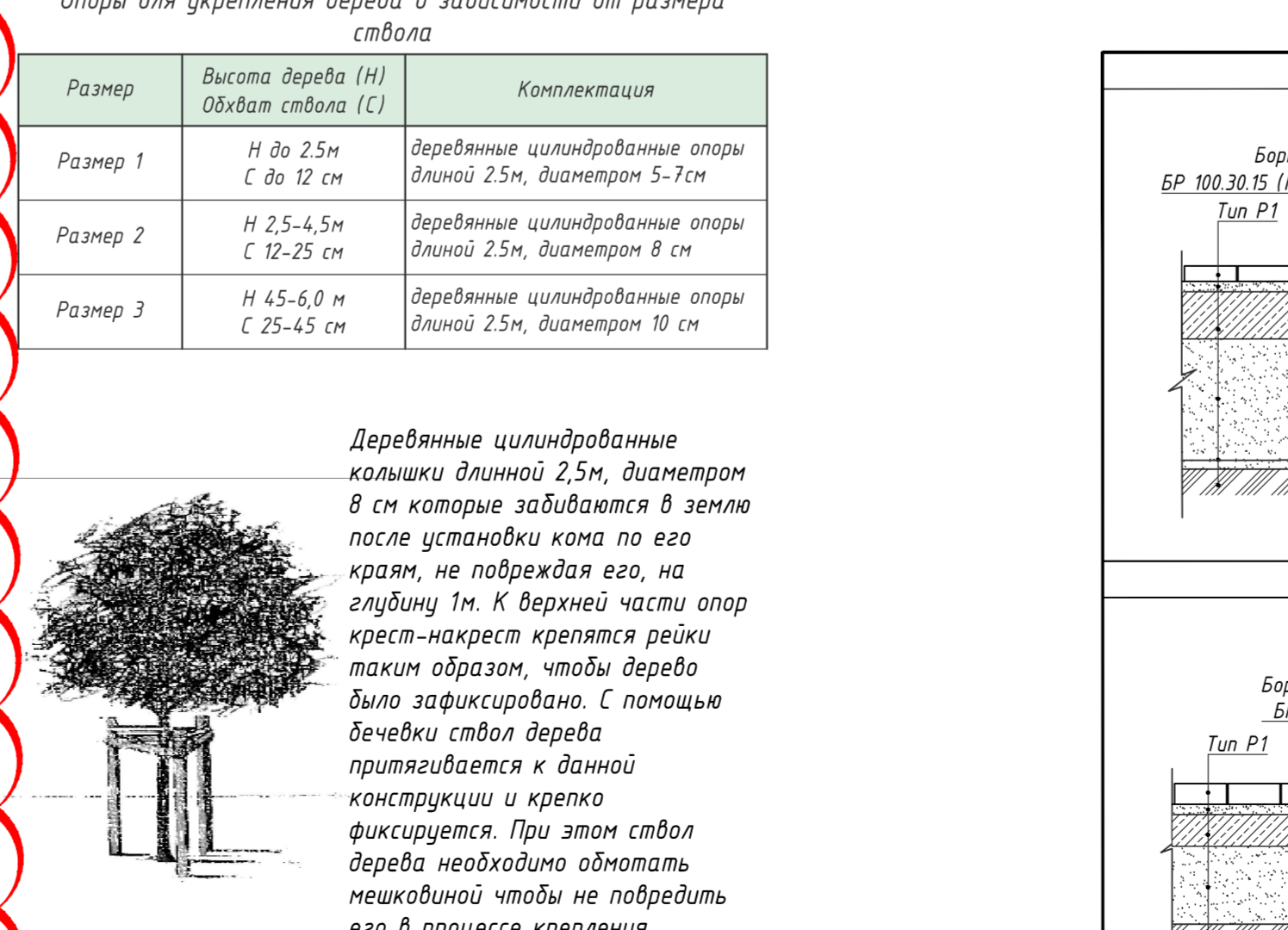
Table listing architectural forms and portable items. Columns include: Поз., Обозначение, Производитель, Наименование, Кол., Примечание. It lists various items like benches, tables, and lighting fixtures with their quantities and specifications.

Ведомость озеленения. Table with 6 columns: №п/п, Наименование, Вид на плане, СТАНДАРТ, Общие количества БЫЛО, Общие количества СТАЛО, Примечание. It details the landscaping plan, including tree and shrub species and quantities.

Ведомость конструкций озеленения. Table with 6 columns: Тип, Покрытие, Схема конструкции, Номер слоя, Наименование конструктивного слоя, Толщина слоя, мм, Общая площадь конструкции, кв. м. It details the construction of landscaping structures like gazebos and pergolas.

ЗКС - закрытая корневая система; * Газон в расчете баланса территории не участвует, газорешетка учтена в балансе твердых покрытий.

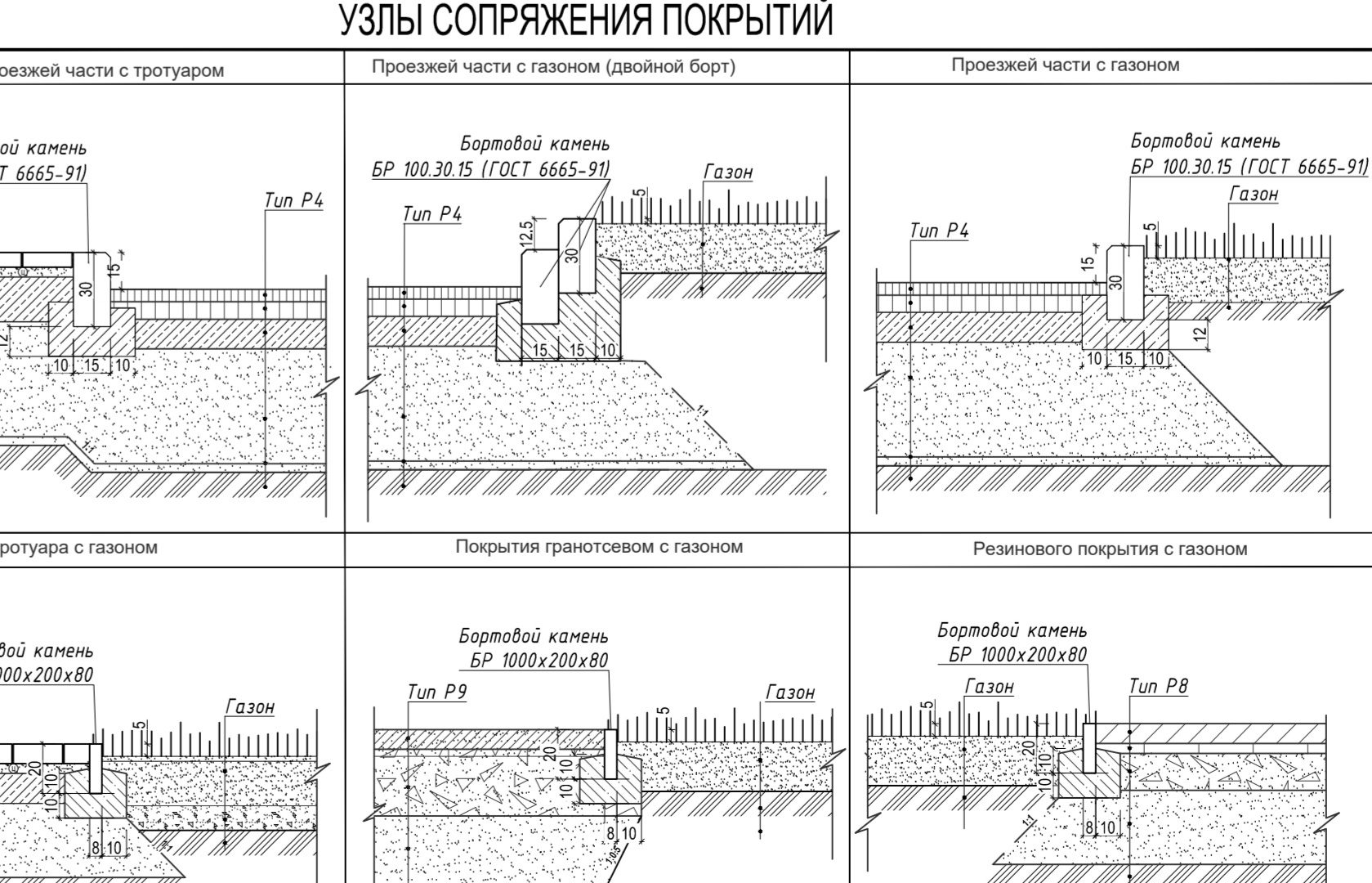
Узлы сопряжения покрытий. Table with 3 columns: Проезжей части с тротуаром, Проезжей части с газоном (двойной борт), Проезжей части с газоном. It shows cross-sections of different pavement and paving junctions.



Ведомость покрытий и дорожные конструкции. Table with 8 columns: Наименование, Условное обозначение, Тип, Конструктивные разрезы, Толщина слоя, см, Толщина общая, см, Площадь покрытия, кв. м, Примечание. It details the paving and road construction plan, including materials and areas.

Ведомость покрытий и дорожные конструкции. Table with 8 columns: Наименование, Условное обозначение, Тип, Конструктивные разрезы, Толщина слоя, см, Толщина общая, см, Площадь покрытия, кв. м, Примечание. It details the paving and road construction plan, including materials and areas.

Узлы сопряжения покрытий. Table with 3 columns: Проезжей части с тротуаром, Проезжей части с газоном (двойной борт), Проезжей части с газоном. It shows cross-sections of different pavement and paving junctions.



ВЕДОМОСТЬ ЖИЛОЙ ЗАСТРОЙКИ. Table with 8 columns: №№ корп., Этажность, Кол-во секций, Общая пл. квартир, кв. м, Площ. застр. пл., кв. м, Количество квартир, Строят. объем здания, куб. м, Общая пл. помещений ИЖК, кв. м. It provides a summary of the housing construction details.

БАЛАНС ТЕРРИТОРИИ ОТВОДНОГО УЧАСТКА В ГРАНИЦАХ ГПЗУ. Table with 5 columns: Поз., Наименование, Количество БЫЛО, Количество СТАЛО, Процент %. It shows the land balance for the site.

ЭКСПЛИКАЦИЯ ЗДАНИЙ И СООРУЖЕНИЙ. Table with 3 columns: №п/п, Наименование, Примечание. It details the buildings and structures on the site.

Table with 3 columns: №п/п, Наименование, Примечание. It details the buildings and structures on the site.

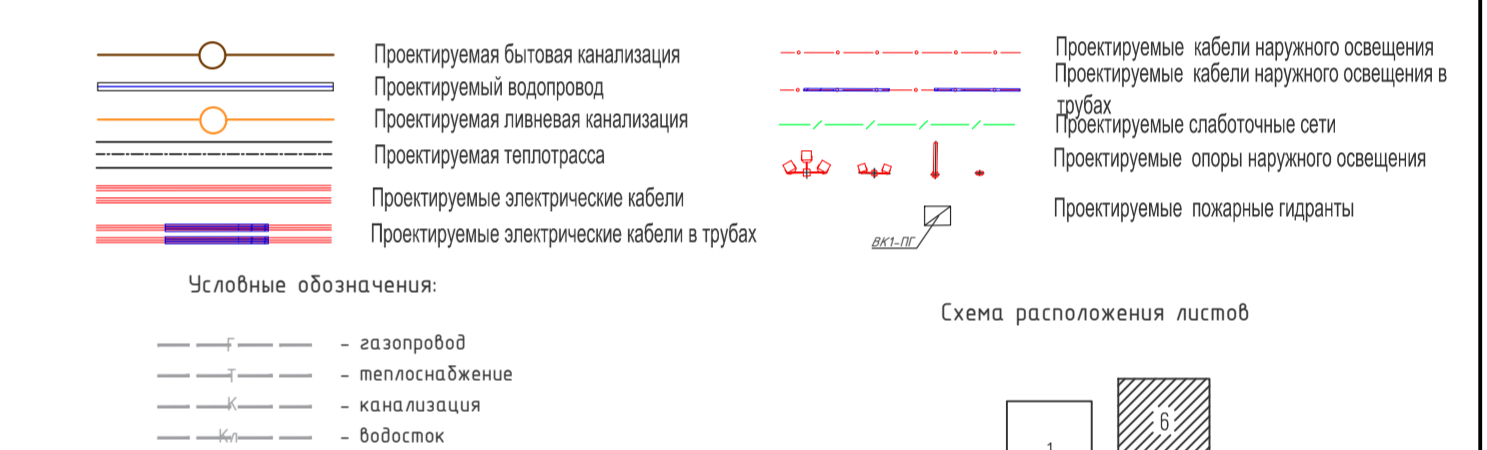


Table with 6 columns: №п/п, Наименование, Производитель, Кол., Примечание. It lists architectural forms and portable items.

Table with 6 columns: №п/п, Наименование, Производитель, Кол., Примечание. It lists architectural forms and portable items.

Table with 6 columns: №п/п, Наименование, Производитель, Кол., Примечание. It lists architectural forms and portable items.

Table with 6 columns: №п/п, Наименование, Производитель, Кол., Примечание. It lists architectural forms and portable items.

Table with 6 columns: №п/п, Наименование, Производитель, Кол., Примечание. It lists architectural forms and portable items.