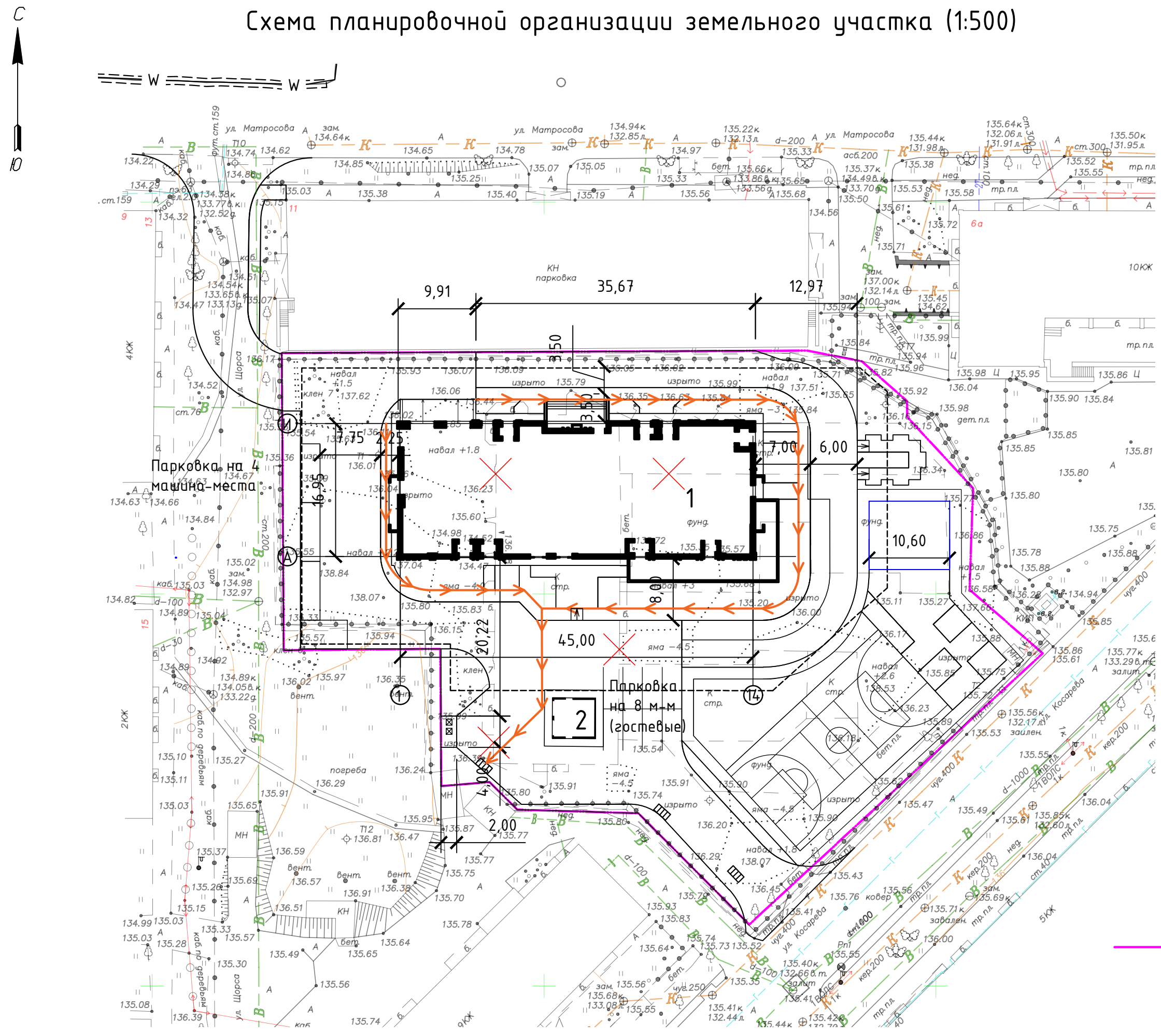





Схема планировочной организации земельного участка (1:500)



Условные обозначения:

-  Граница земельного участка
-  Площадка для мусорных контейнеров
-  Снос

Ведомость жилых и общественных зданий и сооружений


Номер на плане	Наименование и обозначение	Этаж	Количество		Площадь, м ²				Строительный объем, м ³		
			зданий	квартир	застройки		общая нормируемая		зданий	всего	
					здания	всего	здания	всего			
1	Реконструкция объекта незавершенного строительства на многоквартирный многоэтажный дом с объектами обслуживания жилой застройки, с подземной автостоянкой	24	1	204	204	956,7	956,7	20836,70	20837,70	77084,50	77085,50
2	ТП	1	1	-	-	28,60	28,60	-	-	-	-

Ведомость сносимых сооружений

Поз.	Наименование	Этаж материал стен	Площадь застройки	Примечание
а	Недостроенное здание	- кирпич	705.00	см.прим.п.3,4
б	Фундамент	- бетон	245.00	см.прим.п.3,4

- Разбивку осей зданий на плане производить по координатам (см.чертеж).
- За относительную отметку 0,000 жилого дома (номер на плане 1) принят уровень чистого пола 1-го этажа, что соответствует абсолютной отметке 136,00.
- Снос зданий и сооружений, а также вырубку деревьев производить после получения разрешительных документов
- Площадь сносимых зданий и сооружений, а также длина демонтируемого ограждения взяты с топоосновы

П70-178-03-22-ГП

"Реконструкция объекта незавершенного строительства на многоквартирный многоэтажный дом с объектами обслуживания жилой застройки, с подземной автостоянкой" по ул.Косарева, 6 в Кировском районе г.Томска						Стадия	Лист	Листов
Изм.	Кол.	Лист	№ док.	Подпись	Дата	П	1	6
Разработал	Добрынина			<i>Д.Д.</i>	10.22	"Реконструкция объекта незавершенного строительства на многоквартирный многоэтажный дом с объектами обслуживания жилой застройки, с подземной автостоянкой"		
Проверил	Авксентюк			<i>А.А.</i>		Схема планировочной организации земельного участка (1:500)		
Н. контроль	Александров			<i>А.А.</i>		 ПРОЕКТНАЯ АРТЕЛЬ		