



3063
Кам

**ГЛАВНОЕ УПРАВЛЕНИЕ АРХИТЕКТУРЫ И
ГРАДОСТРОИТЕЛЬСТВА АДМИНИСТРАЦИИ ГО Г. УФА РБ**

Градостроительный план земельного участка N

Р Ф - 0 2 - 2 - 5 5 - 0 - 0 0 - 2 0 2 3 - 0192

Градостроительный план земельного участка подготовлен на основании

Заявление, ОБЩЕСТВО С ОГРАНИЧЕННОЙ ОТВЕТСТВЕННОСТЬЮ

СПЕЦИАЛИЗИРОВАННЫЙ ЗАСТРОЙЩИК АГИДЕЛЬ - ИНВЕСТСТРОЙ от 03.03.2023

№ 2535624934

с учетом выноса инженерных коммуникаций

(реквизиты заявления правообладателя земельного участка, иного лица в случае, предусмотренном частью 1.1 статьи 57.3 Градостроительного кодекса Российской Федерации, с указанием ф.и.о. заявителя - физического лица, либо реквизиты заявления и наименование заявителя - юридического лица о выдаче градостроительного плана земельного участка)

Местонахождение земельного участка

Республика Башкортостан

(субъект Российской Федерации)

Городской округ город Уфа

(муниципальный район или городской округ)

(поселение)

Описание границ земельного участка (образуемого земельного участка):

Обозначение (номер) характерной точки	Перечень координат характерных точек в системе координат, используемой для ведения Единого государственного реестра недвижимости	
	X	Y
1	664440,83	1369976,36
2	664441,96	1370044,02
3	664403,52	1370044,7
4	664357,92	1370045,38
5	664327,97	1370045,86
6	664327,59	1370023,32
7	664327,06	1369991,25
8	664331,88	1369991,34
9	664346,41	1369991,83
10	664352,46	1369992,04
11	664357,63	1369992,21
12	664357,69	1369987,24
13	664357,72	1369984,92
14	664357,76	1369982,32
15	664357,68	1369979,85
16	664358,29	1369979,7
17	664358,23	1369977,51
18	664417,65	1369976,7

Кадастровый номер земельного участка (при наличии) или в случае, предусмотренном частью 1.1 статьи 57.3 Градостроительного кодекса Российской Федерации, условный номер образуемого земельного участка на основании утвержденных проекта межевания территории и (или) схемы расположения земельного участка или земельных участков на кадастровом плане территории 02:55:020403:13110

Площадь земельного участка 7300 кв.м.

Информация о расположенных в границах земельного участка объектах капитального строительства:

Объекты капитального строительства отсутствуют.

Информация о границах зоны планируемого размещения объекта капитального строительства в соответствии с утвержденным проектом планировки территории (при наличии)

Обозначение (номер) характерной точки	Перечень координат характерных точек в системе координат, используемой для ведения Единого государственного реестра недвижимости	
	X	Y
-	-	-

Реквизиты проекта планировки территории и (или) проекта межевания территории в случае, если земельный участок расположен в границах территории, в отношении которой утверждены проект планировки территории и (или) проект межевания территории

№5637 от Проект планировки и проект межевания территории квартала Инорс-3А, ограниченного улицами Мушниковая, Тухвата Янаби и проектными улицами в Калининском районе городского округа город Уфа Республики Башкортостан.

(указывается в случае, если земельный участок расположен в границах территории в отношении которой утверждены проект планировки территории и (или) проект межевания территории)

Градостроительный план подготовлен

И.М. Хабибуллин, И.о.начальника управления, Главное управление архитектуры и градостроительства Администрации ГО г. Уфа РБ

(ф.и.о., должность уполномоченного лица, наименование органа)

М.П.
(при наличии)

(подпись)

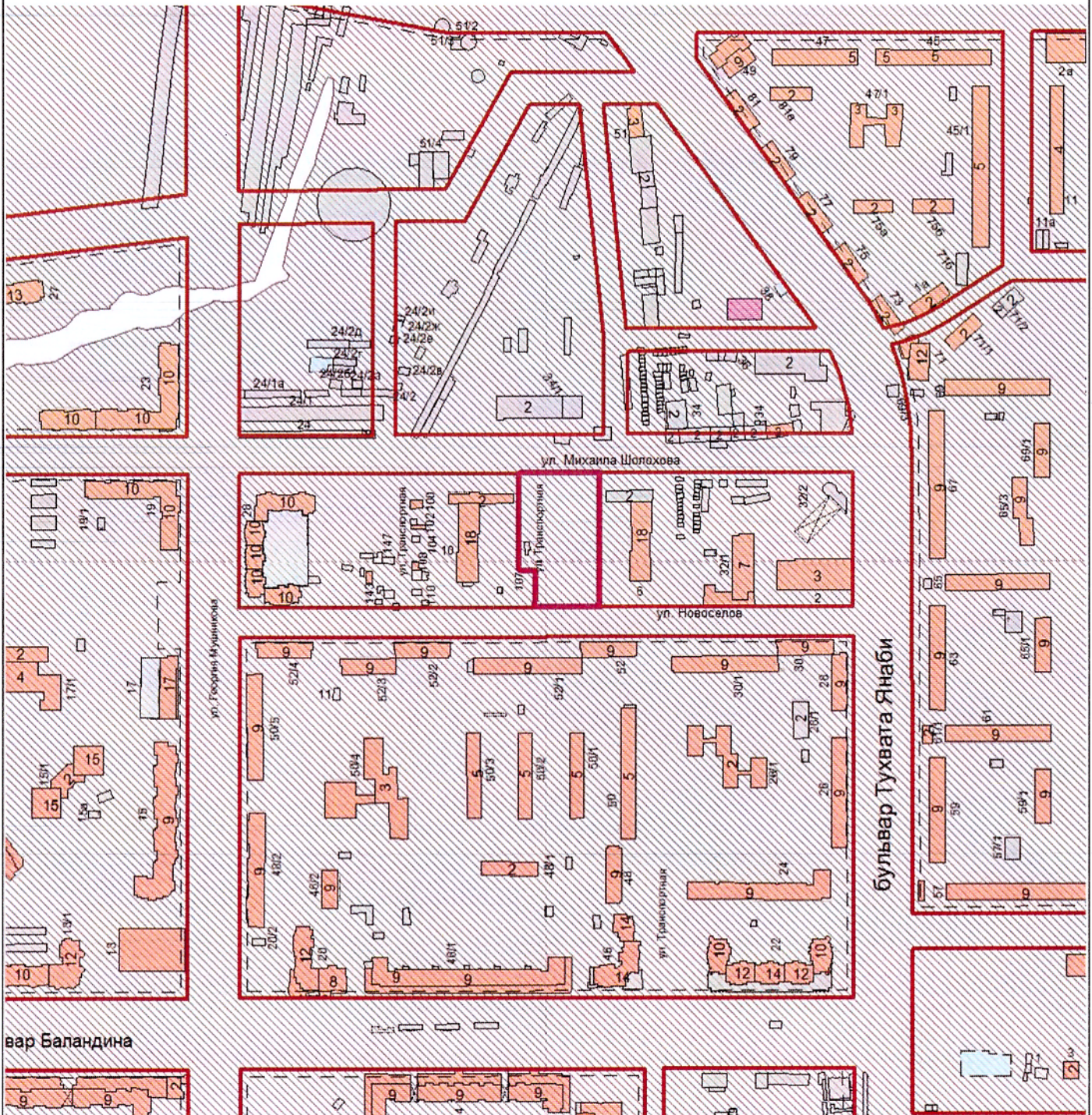
И.М. Хабибуллин

(расшифровка подписи)

Дата выдачи 04.03.2023г

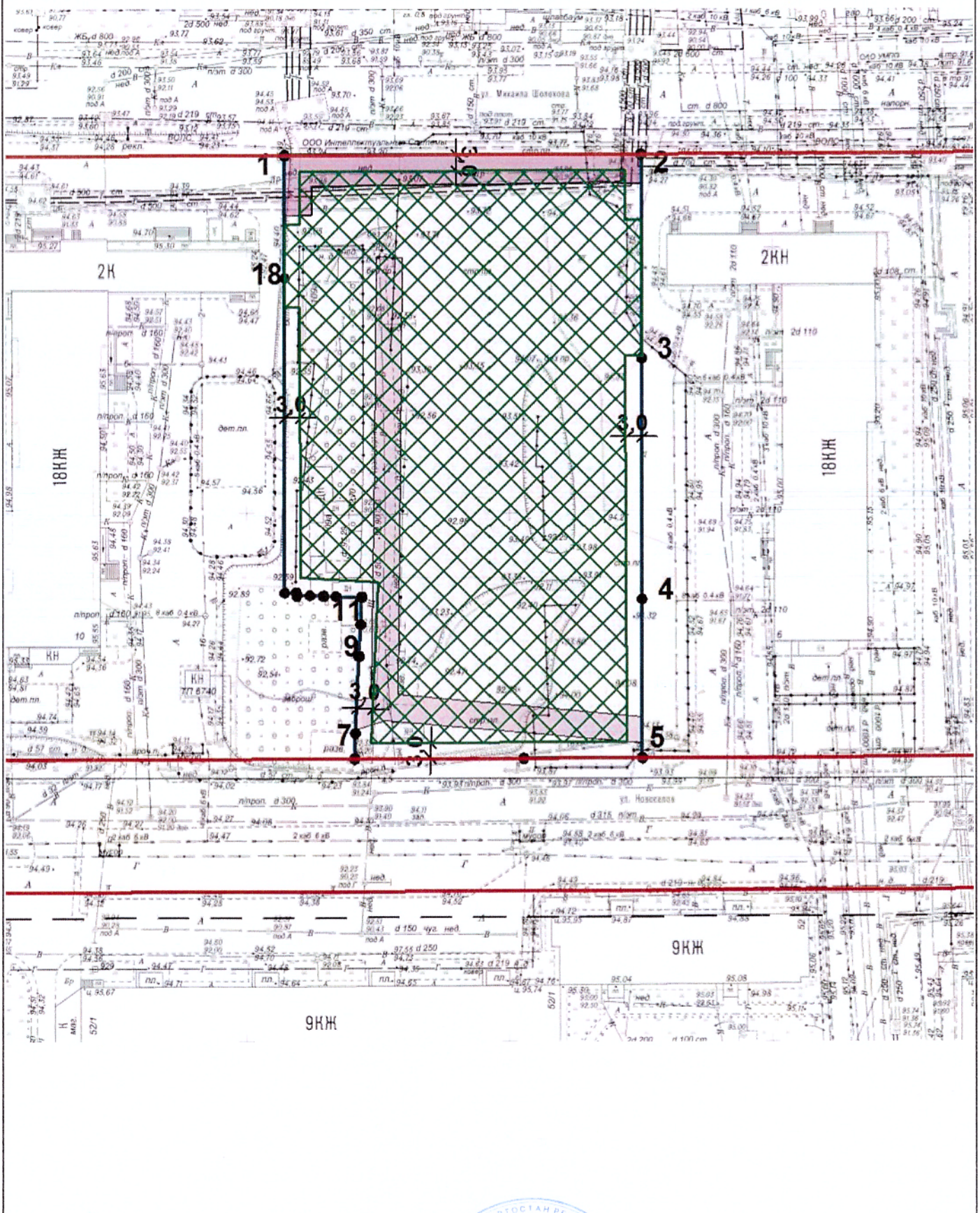


ЛИСТ 1.
 ЧЕРТЕЖ ГРАДОСТРОИТЕЛЬНОГО ПЛАНА ЗЕМЕЛЬНОГО УЧАСТКА



Земельный участок с кадастровым/условным номером 02:55:020403:13110

	Чертеж градостроительного плана земельного участка		ООО СЗ АГИДЕЛЬ - ИНВЕСТСТРОЙ	
			Масштаб	1:5000
			Лист	1
			Листов	2


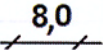











См. приложение к чертежу градостроительного плана земельного участка.

Чертеж градостроительного плана земельного участка				ООО СЗ АГИДЕЛЬ - ИНВЕСТСТРОЙ	
Должность	Подпись	Дата	Фамилия	Масштаб	1:1000
Заместитель начальника		03.03.22	А.А. Байназарова	Лист	2
Начальник отдела ПЗУ и ИСОГД		06.03.22	Н.К. Токарева	Листов	2

Приложение к чертежу градостроительного плана земельного участка

Условные обозначения:

	Номер объектов капитального строительства
	Размерная линия (в метрах)
	Ось улицы красных линий
	Границы, в пределах которых разрешается строительство объектов капитального строительства
	Граница земельного участка
	Номера поворотных точек (границы) земельного участка
	Границы зон с особыми условиями использования территорий
	Существующие объекты капитального, незавершенного строительства
	Красные линии
	Линия регулирования застройки
	Границы зон с особыми условиями использования территорий (одно ограничение)

Чертеж градостроительного плана земельного участка разработан на топографической основе масштаба 1:500, имеющейся в информационной базе пространственных данных Главного управления архитектуры и градостроительства Администрации городского округа город Уфа Республики Башкортостан. Съемка требует полевой корректуры.

Чертеж градостроительного плана земельного участка разработан 03.03.2023, разработчик чертежа

Координаты поворотных точек земельного участка с кадастровым номером 02:55:020403:13110

Обозначение (номер) характерной точки	Координаты характерных точек границы земельного участка (ГСК)	
	X	Y
1	4867,54	9057,32
2	4867,76	9124,98
3	4829,31	9125,14
4	4783,71	9125,2
5	4753,76	9125,28
6	4753,68	9102,74
7	4753,59	9070,66
8	4758,41	9070,82
9	4772,93	9071,51
10	4778,97	9071,8
11	4784,14	9072,04
12	4784,27	9067,07
13	4784,33	9064,75
14	4784,4	9062,15
15	4784,36	9059,68
16	4784,97	9059,54
17	4784,94	9057,35
18	4844,36	9057,34

2. ИНФОРМАЦИЯ О ГРАДОСТРОИТЕЛЬНОМ РЕГЛАМЕНТЕ ЛИБО ТРЕБОВАНИЯХ К НАЗНАЧЕНИЮ, ПАРАМЕТРАМ И РАЗМЕЩЕНИЮ ОБЪЕКТА КАПИТАЛЬНОГО СТРОИТЕЛЬСТВА НА ЗЕМЕЛЬНОМ УЧАСТКЕ, НА КОТОРЫЙ ДЕЙСТВИЕ ГРАДОСТРОИТЕЛЬНОГО РЕГЛАМЕНТА НЕ РАСПРОСТРАНЯЕТСЯ ИЛИ ДЛЯ КОТОРОГО ГРАДОСТРОИТЕЛЬНЫЙ РЕГЛАМЕНТ НЕ УСТАНОВЛИВАЕТСЯ

Земельный участок расположен в территориальной зоне ОД-3. Общественно-деловая зона. для широкого спектра коммерческих и обслуживающих функций застройки, формирующей центры районного значения, включающий объекты социального, культурного, спортивного назначений. Установлен градостроительный регламент.

2.1. Реквизиты акта органа государственной власти субъекта Российской Федерации, органа местного самоуправления, содержащего градостроительный регламент либо реквизиты акта федерального органа государственной власти, органа государственной власти субъекта Российской Федерации, органа местного самоуправления, иной организации, определяющего, в соответствии с федеральными законами, порядок использования земельного участка, на который действие градостроительного регламента не распространяется или для которого градостроительный регламент не устанавливается

В соответствии с Правилами землепользования и застройки городского округа город Уфа Республики Башкортостан, утвержденными Решением Совета ГО г. Уфа РБ № 18/5 от 28.09.2022 г. - территориальная зона М. - Многофункциональная зона (подзона I.1*).

В соответствии со ст. 3 Правил землепользования и застройки городского округа город Уфа Республики Башкортостан, утвержденных Решением Совета ГО г. Уфа РБ № 18/5 от 28.09.2022 г., применяется градостроительный регламент установленный в соответствии с решением Совета городского округа г.Уфа РБ от 26.06.2019 N 42/14 «О внесении изменений в Правила землепользования и застройки городского округа город Уфа Республики Башкортостан».

2.2. Информация о видах разрешенного использования земельного участка

Основные виды разрешенного использования земельного участка:

Основные виды разрешенного использования земельного участка по проекту планировки и (или) проекту межевания территории:
- многоэтажная жилая застройка со встроенно-пристроенными помещениями

Условно разрешенные виды использования земельного участка:

Отсутствует

Вспомогательные виды разрешенного использования земельного участка:

Отсутствует

2.3. Предельные (минимальные и (или) максимальные) размеры земельного участка и предельные параметры разрешенного строительства, реконструкции объекта капитального строительства, установленные градостроительным регламентом для территориальной зоны, в которой расположен земельный участок:

Информация о градостроительном регламенте	Предельные (минимальные и (или) максимальные) размеры земельных участков, в том числе их площадь			Минимальные отступы от границ земельного участка в целях определения мест допустимого размещения зданий, строений, сооружений, за пределами которых запрещено строительство зданий, строений, сооружений	Предельное количество этажей и (или) предельная высота зданий, строений, сооружений	Максимальный процент застройки в границах земельного участка, определяемый как отношение суммарной площади земельного участка, которая может быть застроена, ко всей площади земельного участка	Требования к архитектурным решениям объектов капитального строительства, расположенным в границах территории исторического поселения федерального или регионального значения	Иные показатели
	1	2	3					
	Длина, м	Ширина, м	Площадь, м ² или га					
ОД-3	-	-	-	-	-	-	-	-
Малоэтажная многоквартирная жилая застройка	-	-	1000	3	4	60	-	-
Блокированная жилая застройка	-	-	200	3	3	60	-	-
Среднеэтажная жилая застройка	-	-	1200	3	8	60	-	-
Многоэтажная жилая застройка (высотная застройка)	-	-	1400	3	не подлежит установлению	60	-	-
Хранение автотранспорта	-	-	500	не подлежит установлению	не подлежит установлению	100	-	-
Иные виды	-	-	не подлежит установлению	не подлежит установлению	не подлежит установлению	не подлежит установлению	-	-

3. ИНФОРМАЦИЯ О РАСПОЛОЖЕННЫХ В ГРАНИЦАХ ЗЕМЕЛЬНОГО УЧАСТКА ОБЪЕКТАХ КАПИТАЛЬНОГО СТРОИТЕЛЬСТВА И ОБЪЕКТАХ КУЛЬТУРНОГО НАСЛЕДИЯ

3.1. Объекты капитального строительства

№	Не имеется (согласно чертежу (ам) градостроительного плана)	Не имеется (назначение объекта капитального строительства, этажность, высотность, общая площадь, площадь застройки)	Не имеется
		инвентаризационный или кадастровый номер	

3.2. Объекты, включенные в единый государственный реестр объектов культурного наследия (памятников истории и культуры) народов Российской Федерации

№	Информация отсутствует (согласно чертежу (ам) градостроительного плана)	Информация отсутствует (назначение объекта культурного наследия, общая площадь, площадь застройки)
---	---	--

Информация отсутствует

(наименование органа государственной власти, принявшего решение о включении выявленного объекта культурного наследия в реестр, реквизиты этого решения)

регистрационный номер в реестре **Информация отсутствует** от **Информация отсутствует** (дата)

4. ИНФОРМАЦИЯ О РАСЧЕТНЫХ ПОКАЗАТЕЛЯХ МИНИМАЛЬНО ДОПУСТИМОГО УРОВНЯ ОБЕСПЕЧЕННОСТИ ТЕРРИТОРИИ ОБЪЕКТАМИ КОММУНАЛЬНОЙ, ТРАНСПОРТНОЙ, СОЦИАЛЬНОЙ ИНФРАСТРУКТУРЫ И РАСЧЕТНЫХ ПОКАЗАТЕЛЯХ МАКСИМАЛЬНО ДОПУСТИМОГО УРОВНЯ ТЕРРИТОРИАЛЬНОЙ ДОСТУПНОСТИ УКАЗАННЫХ ОБЪЕКТОВ ДЛЯ НАСЕЛЕНИЯ В СЛУЧАЕ, ЕСЛИ ЗЕМЕЛЬНЫЙ УЧАСТОК РАСПОЛОЖЕН В ГРАНИЦАХ ТЕРРИТОРИИ, В ОТНОШЕНИИ КОТОРОЙ ПРЕДУСМАТРИВАЕТСЯ ОСУЩЕСТВЛЕНИЕ ДЕЯТЕЛЬНОСТИ ПО КОМПЛЕКСНОМУ РАЗВИТИЮ ТЕРРИТОРИИ

Информация о расчетных показателях минимально допустимого уровня обеспеченности территории

Объекты коммунальной инфраструктуры			Объекты транспортной инфраструктуры			Объекты социальной инфраструктуры		
Наименование вида объекта	Единица измерения	Расчетный показатель	Наименование вида объекта	Единица измерения	Расчетный показатель	Наименование вида объекта	Единица измерения	Расчетный показатель
1	2	3	4	5	6	7	8	9
-	-	-	-	-	-	-	-	-

Информация о расчетных показателях максимально допустимого уровня территориальной доступности

Объекты коммунальной инфраструктуры			Объекты транспортной инфраструктуры			Объекты социальной инфраструктуры		
Наименование вида объекта	Единица измерения	Расчетный показатель	Наименование вида объекта	Единица измерения	Расчетный показатель	Наименование вида объекта	Единица измерения	Расчетный показатель
1	2	3	4	5	6	7	8	9
-	-	-	-	-	-	-	-	-

5. ИНФОРМАЦИЯ ОБ ОГРАНИЧЕНИЯХ ИСПОЛЬЗОВАНИЯ ЗЕМЕЛЬНОГО УЧАСТКА, В ТОМ ЧИСЛЕ ЕСЛИ ЗЕМЕЛЬНЫЙ УЧАСТОК ПОЛНОСТЬЮ ИЛИ ЧАСТИЧНО РАСПОЛОЖЕН В ГРАНИЦАХ ЗОН С ОСОБЫМИ УСЛОВИЯМИ ИСПОЛЬЗОВАНИЯ ТЕРРИТОРИЙ

5.1. Земельный участок полностью расположен или частично расположен в границах зоны с особыми условиями использования территории .

Содержание ограничений использования земельного участка: СанПин №2.1.4.1110-02 от 01.06.2002г.

Мероприятия на территории ЗСО поверхностных источников водоснабжения 1. Мероприятия по 2-му и 3-му поясам ЗСО - Выявление объектов, загрязняющих источники водоснабжения, с разработкой конкретных водоохраных мероприятий, обеспеченных источниками финансирования, подрядными организациями и согласованных с центром государственного санитарно-эпидемиологического надзора. -

12 Регулирование отведения территории для нового строительства жилых, промышленных и сельскохозяйственных объектов, а также согласование изменений технологий действующих предприятий, связанных с повышением степени опасности загрязнения

сточными водами источника водоснабжения. - Недопущение отведения сточных вод в зоне водосбора источника водоснабжения, включая его притоки, не отвечающих гигиеническим требованиям к охране поверхностных вод. - Все работы, в т. ч. добыча песка, гравия, донноуглубительные в пределах акватории ЗСО допускаются по согласованию с центром государственного санитарно-эпидемиологического надзора лишь при обосновании гидрологическими расчетами отсутствия ухудшения качества воды в створе водозабора. - Использование химических методов борьбы с эвтрофикацией водоемов допускается при условии применения

препаратов, имеющих положительное санитарно-эпидемиологическое заключение государственной санитарно-эпидемиологической службы Российской Федерации. - При наличии судоходства необходимо оборудование судов, дебаркадеров и брандвахт устройствами для сбора фановых и подсланевых вод и твердых отходов; оборудование на пристанях сливных станций и приемников для сбора твердых отходов.

2. Мероприятия по 2-му поясу Кроме

мероприятий, указанных в разделе 1, в пределах 2-го пояса ЗСО поверхностных источников водоснабжения подлежат выполнению

следующих мероприятий: - Запрещение размещения складов ГСМ, ядохимикатов и минеральных удобрений, накопителей промстоков, шламохранилищ и других объектов, обуславливающих опасность химического загрязнения подземных вод. - Не допускается:

- размещение кладбищ, скотомогильников, полей ассенизации, полей фильтрации, навозохранилищ, силосных траншей,

- животноводческих и птицеводческих предприятий и других объектов,

- обуславливающих опасность микробного загрязнения подземных вод; • применение удобрений и ядохимикатов; • рубка леса главного пользования и реконструкции. - Выполнение мероприятий по санитарному благоустройству территории населенных пунктов и других объектов (оборудование канализацией, устройство

- водонепроницаемых выгребов, организация отвода поверхностного

- стока и др.). - Не производятся рубки леса главного пользования и реконструкции, а также закрепление за лесозаготовительными

- предприятиями древесины на корню и лесосечного фонда долгосрочного пользования. Допускаются только рубки ухода и санитарные рубки леса. - Запрещение расположения стойбищ и выпаса скота, а также всякое другое использование водоема и земельных участков, лесных угодий в пределах прибрежной полосы шириной не менее 500 м, которое может привести к ухудшению качества или уменьшению количества воды источника водоснабжения. - Использование источников водоснабжения в пределах 2-го пояса ЗСО для купания, туризма, водного спорта и рыбной ловли допускается в установленных местах при условии соблюдения гигиенических требований к охране поверхностных вод, а также гигиенических требований к зонам рекреации водных объектов. - В границах 2-го пояса зоны санитарной охраны запрещается сброс

- промышленных, сельскохозяйственных,

- городских и ливневых сточных вод, содержание в которых химических веществ и

- микроорганизмов превышает установленные

- санитарными правилами гигиенические нормативы качества воды. - Границы 2-го пояса ЗСО на пересечении

- дорог, пешеходных

- троп и пр. обозначаются столбами со специальными знаками

5.2. Земельный участок полностью расположен или частично расположен в границах зоны с особыми условиями использования территории .

Содержание ограничений использования земельного участка: СанПин №2.1.4.1110-02 от 01.06.2002г.

Мероприятия на территории ЗСО поверхностных источников водоснабжения 1. Мероприятия по 2-му и 3-му поясам ЗСО - Выявление объектов, загрязняющих источники водоснабжения, с разработкой конкретных водоохранных

мероприятий, обеспеченных источниками финансирования, подрядными организациями и согласованных с центром государственного санитарно-эпидемиологического надзора. -

Регулирование отведения территории для нового строительства жилых, промышленных и сельскохозяйственных объектов, а также

согласование изменений технологий действующих предприятий, связанных с повышением степени опасности загрязнения

сточными водами источника водоснабжения. - Недопущение отведения сточных вод в зоне водосбора источника водоснабжения, включая его притоки, не отвечающих гигиеническим требованиям к охране поверхностных вод. - Все работы, в т. ч. добыча песка, гравия, донноуглубительные в пределах акватории ЗСО

допускаются по согласованию с центром государственного

санитарно-эпидемиологического надзора лишь при обосновании гидрологическими расчетами отсутствия 13 ухудшения качества воды в створе водозабора. - Использование химических методов борьбы с эвтрофикацией

водоемов допускается при условии применения препаратов, имеющих положительное санитарно-эпидемиологическое заключение государственной санитарно-эпидемиологической службы Российской Федерации. - При наличии судоходства необходимо оборудование судов, дебаркадеров и брандвахт устройствами для сбора фановых и подсланевых вод и твердых отходов; оборудование на пристанях сливных станций и приемников для сбора твердых отходов. 2. Мероприятия по 2-му поясу Кроме мероприятий, указанных в разделе 1, в пределах 2-го пояса ЗСО поверхностных источников водоснабжения подлежат выполнению следующих мероприятий: - Запрещение размещения складов ГСМ, ядохимикатов и минеральных удобрений, накопителей промстоков, шламохранилищ и других объектов, обуславливающих опасность химического загрязнения подземных вод. - Не допускается: • размещение кладбищ, скотомогильников, полей ассенизации, полей фильтрации, навозохранилищ, силосных траншей, животноводческих и птицеводческих предприятий и других объектов, обуславливающих опасность микробного загрязнения подземных вод; • применение удобрений и ядохимикатов; • рубка леса главного пользования и реконструкции. - Выполнение мероприятий по санитарному благоустройству территории населенных пунктов и других объектов (оборудование капализацией, устройство водонепроницаемых выгребов, организация отвода поверхностного стока и др.). - Не производятся рубки леса главного пользования и реконструкции, а также закрепление за лесозаготовительными предприятиями древесины на корню и лесосечного фонда долгосрочного пользования. Допускаются только рубки ухода и санитарные рубки леса. - Запрещение расположения стойбищ и выпаса скота, а также всякое другое использование водоема и земельных участков, лесных угодий в пределах прибрежной полосы шириной не менее 500 м, которое может привести к ухудшению качества или уменьшению количества воды источника водоснабжения. - Использование источников водоснабжения в пределах 2-го пояса ЗСО для купания, туризма, водного спорта и рыбной ловли допускается в установленных местах при условии соблюдения гигиенических требований к охране поверхностных вод, а также гигиенических требований к зонам рекреации водных объектов. - В границах 2-го пояса зоны санитарной охраны запрещается сброс промышленных, сельскохозяйственных, городских и ливневых сточных вод, содержание в которых химических веществ и микроорганизмов превышает установленные санитарными правилами гигиенические нормативы качества воды. - Границы 2-го пояса ЗСО на пересечении дорог, пешеходных троп и пр. обозначаются столбами со специальными знаками

5.3. Земельный участок полностью расположен или частично расположен в границах зоны с особыми условиями использования территории - площадь земельного участка, покрываемая ЗОУИТ, составляет 382 квадратных метров.

Реквизиты акта, установившего ограничения (обременения): 558221040000, Документ, содержащий необходимые для внесения в государственный кадастр недвижимости сведения об установлении или изменении территориальной зоны или зоны с особыми условиями использования территорий, либо об отмене установления такой зоны Постановление Администрации ГО г.Уфа "Об утверждении границ зон с особыми условиями использования - охранной зоны коммунальных тепловых сетей ООО "БашРТС" и установления ограничений (обременений) на земельные участки, входящие в границы таких зон", 1319, 2017-10-09, Администрация городского округа город Уфа РБ

Содержание ограничений использования земельного участка: "Приказ Министра РФ "О типовых правилах охраны коммунальных тепловых сетей" № 197 от "17" августа 1992 г. В пределах охранных зон тепловых сетей не допускается производить действия, которые могут повлечь нарушения в нормальной работе тепловых сетей, их повреждение, несчастные случаи или препятствующие ремонту: размещать автозаправочные станции, хранилища горюче - смазочных материалов, складировать агрессивные химические материалы; загромождать подходы и подъезды к объектам и сооружениям тепловых сетей, складировать тяжелые и громоздкие материалы, возводить временные строения и заборы; устраивать спортивные и игровые площадки, неорганизованные рынки, остановочные пункты общественного транспорта, стоянки всех видов машин и механизмов, гаражи, огороды и т.п.; устраивать всякого рода свалки, разжигать костры, сжигать бытовой мусор или промышленные отходы; проникать в помещения павильонов, центральных и индивидуальных тепловых пунктов посторонним лицам; открывать, снимать, засыпать люки камер тепловых сетей; сбрасывать в камеры мусор, отходы, снег и т.д.; снимать покровный металлический слой тепловой изоляции; разрушать тепловую изоляцию; ходить по трубопроводам надземной прокладки (переход через трубы разрешается только по специальным переходным мостикам); занимать подвалы зданий, особенно имеющих опасность затопления, в которых проложены тепловые сети или оборудованы тепловые вводы под мастерские, склады, для иных целей; тепловые вводы в здания должны быть загерметизированы. 9. Предприятия, выполняющие работы по капитальному ремонту и реконструкции тепловых сетей, должны по окончании работ восстановить дорожные покрытия и зеленые насаждения, снесенные или поврежденные при производстве работ. 10. При обнаружении утечки пара или воды из-за

повреждений трубопроводов тепловой сети, при обнаружении теплопроводов, не указанных в документации, производитель работ обязан прекратить проведение работ и немедленно поставить в известность предприятие, в ведении которого находятся данные тепловые сети

5.4. Земельный участок полностью расположен или частично расположен в границах зоны с особыми условиями использования территории - 218020040001, Зона публичного сервитута, площадь земельного участка, покрываемая ЗОУИТ, составляет 20 квадратных метров., площадь земельного участка, покрываемая ЗОУИТ, составляет 20 квадратных метров.

Реквизиты акта, установившего ограничения (обременения): 558250000000, Документ, воспроизводящий сведения, содержащиеся в решении об установлении или изменении границ зон с особыми условиями использования территорий Постановление "Об установлении публичного сервитута на земельные участки, находящиеся на территории городского округа город Уфа Республики Башкортостан", 1349, 2021-10-13, Администрация городского округа город Уфа Республики Башкортостан

Содержание ограничений использования земельного участка: Публичный сервитут для размещения объекта тепловых сетей - ТМ-46, инв.79300268, 79300267, 79300270; сроком на 49 лет

5.5. Земельный участок полностью расположен или частично расположен в границах зоны с особыми условиями использования территории - 022004000000, Ограничения прав на земельный участок, предусмотренные статьей 56 Земельного кодекса Российской Федерации, площадь земельного участка, покрываемая ЗОУИТ, составляет 409 квадратных метров., площадь земельного участка, покрываемая ЗОУИТ, составляет 409 квадратных метров.

Содержание ограничений использования земельного участка: Башкортостан респ., г. Уфа, ул.Мушникова. Охранная зона ТМ-48, инв. 79300323; ООО "БашРТС"

5.6. Земельный участок полностью расположен или частично расположен в границах зоны с особыми условиями использования территории - 022004000000, Ограничения прав на земельный участок, предусмотренные статьей 56 Земельного кодекса Российской Федерации, площадь земельного участка, покрываемая ЗОУИТ, составляет 687 квадратных метров., площадь земельного участка, покрываемая ЗОУИТ, составляет 687 квадратных метров.

Реквизиты акта, установившего ограничения (обременения): 558250000000, Документ, воспроизводящий сведения, содержащиеся в решении об установлении или изменении границ зон с особыми условиями использования территорий Постановление Правительства РФ «О порядке установления охранных зон объектов электросетевого хозяйства и особых условий использования земельных участков, расположенных в границах таких зон», 160, 2009-02-24, Правительство РФ

Содержание ограничений использования земельного участка: Постановление Правительства Российской Федерации "О порядке установления охранных зон объектов электросетевого хозяйства и особых условий использования земельных участков, расположенных в границах таких зон" № 160 от 24.02.2009 г. В охранных зонах

запрещается осуществлять любые действия, которые могут нарушить безопасную работу объектов электросетевого хозяйства, в том числе привести к их повреждению или уничтожению, и (или) повлечь причинение вреда жизни, здоровью граждан и имуществу

физических или юридических лиц, а также повлечь нанесение экологического ущерба и возникновение пожаров, в том числе: а)

набрасывать на провода и опоры воздушных линий электропередачи посторонние предметы, а также подниматься на опоры воздушных линий электропередачи; б) размещать любые объекты и предметы (материалы) в пределах созданных в соответствии с требованиями

нормативно-технических документов проходов и подъездов для доступа к объектам электросетевого хозяйства, а также проводить

любые работы и возводить сооружения, которые могут препятствовать доступу к объектам электросетевого хозяйства, без создания необходимых для такого доступа проходов и подъездов; в) находиться в пределах огороженной территории и помещениях распределительных устройств и подстанций, открывать двери и люки распределительных устройств и подстанций, производить переключения и подключения в электрических сетях (указанное требование не распространяется на работников, занятых выполнением разрешенных в установленном порядке работ), разводить огонь в пределах охранных зон вводных и распределительных устройств, подстанций, воздушных линий электропередачи, а также в охранных зонах кабельных линий электропередачи; г) размещать свалки; д) производить работы ударными механизмами, сбрасывать тяжести массой свыше 5 тонн, производить сброс и слив едких и коррозионных веществ и горюче-смазочных материалов (в охранных зонах подземных кабельных линий электропередачи). В пределах охранных зон без письменного решения о согласовании сетевых организаций юридическим и физическим лицам запрещаются:

а) строительство, капитальный ремонт, реконструкция или снос зданий и сооружений; б) горные, взрывные, мелиоративные

работы, в том числе связанные с временным затоплением земель; в) посадка и вырубка деревьев и кустарников; г) дноуглубительные,

землечерпальные и погрузочно-разгрузочные работы, добыча рыбы, других водных животных и растений придонными орудиями лова, устройство водопоев, колка и заготовка льда (в охранных зонах подводных кабельных линий электропередачи); д) проход судов, у которых расстояние по вертикали от верхнего крайнего габарита с грузом или без груза до нижней точки провеса проводов переходов воздушных линий

электропередачи через водоемы менее минимально допустимого расстояния, в том числе с учетом максимального уровня подъема воды при паводке; е) проезд машин и механизмов, имеющих общую высоту с грузом или без груза от поверхности дороги более 4,5 метра (в охранных зонах воздушных линий электропередачи); ж) земляные работы на глубине более 0,3 метра (на вспахиваемых землях на глубине более 0,45 метра), а также планировка грунта (в охранных зонах подземных кабельных линий электропередачи); з) полив сельскохозяйственных культур в случае, если высота струи воды может составить свыше 3 метров (в охранных зонах воздушных линий электропередачи); и) полевые сельскохозяйственные работы с применением сельскохозяйственных машин и оборудования высотой более 4 метров (в охранных зонах воздушных линий электропередачи) или полевые сельскохозяйственные работы, связанные с вспашкой земли (в охранных зонах кабельных линий электропередачи).

5.7. Земельный участок полностью расположен или частично расположен в границах зоны с особыми условиями использования территории - 022004000000, Ограничения прав на земельный участок, предусмотренные статьей 56 Земельного кодекса Российской Федерации, площадь земельного участка, покрываемая ЗОУИТ, составляет 21 квадратных метров, площадь земельного участка, покрываемая ЗОУИТ, составляет 21 квадратных метров.

Содержание ограничений использования земельного участка: Башкортостан респ., г.Уфа, ул.Тухвата Янаби, бульвар Баландина. Охранная зона ТМ-46, инв. 79300268,79300267,79300270; ООО "БашРТС"

6. ИНФОРМАЦИЯ О ГРАНИЦАХ ЗОН С ОСОБЫМИ УСЛОВИЯМИ ИСПОЛЬЗОВАНИЯ ТЕРРИТОРИЙ, ЕСЛИ ЗЕМЕЛЬНЫЙ УЧАСТОК ПОЛНОСТЬЮ ИЛИ ЧАСТИЧНО РАСПОЛОЖЕН В ГРАНИЦАХ ТАКИХ ЗОН:

Наименование зоны с особыми условиями использования территории с указанием объекта, в отношении которого установлена такая зона	Перечень координат характерных точек в системе координат, используемой для ведения Единого государственного реестра недвижимости		
	Обозначение (номер) характерной точки	X	Y
1	2	3	4
	-	-	-
	-	-	-
	1	664440,83	1369976,36
	2	664441,9	1370040,32
	3	664436,59	1370040,22
	4	664435,19	1369981,7
	5	664429,78	1369981,79
	6	664429,59	1369976,52
218020040001, Зона публичного сервитута, площадь земельного участка, покрываемая ЗОУИТ, составляет 20 квадратных метров.	1	664441,9	1370040,42
	2	664441,96	1370044,02
	3	664436,42	1370044,12
	4	664436,36	1370040,33
022004000000, Ограничения прав на земельный участок, предусмотренные статьей 56 Земельного кодекса Российской Федерации, площадь земельного участка, покрываемая ЗОУИТ, составляет 409 квадратных метров.	1	664440,83	1369976,36
	2	664441,96	1370044,02
	3	664436,59	1370044,12
	4	664435,09	1369981,64
	5	664429,68	1369981,73
	6	664429,5	1369976,53

Наименование зоны с особыми условиями использования территории с указанием объекта, в отношении которого установлена такая зона	Перечень координат характерных точек в системе координат, используемой для ведения Единого государственного реестра недвижимости		
	Обозначение (номер) характерной точки	X	Y
1	2	3	4
022004000000, Ограничения прав на земельный участок, предусмотренные статьей 56 Земельного кодекса Российской Федерации, площадь земельного участка, покрываемая ЗОУИТ, составляет 687 квадратных метров.	1	664335,74	1370045,74
	2	664330,71	1370045,82
	3	664334,45	1369997,05
	4	664332,65	1369991,37
	5	664337,95	1369991,54
	6	664338,81	1369994,26
	7	664383,58	1369994,26
	8	664420,91	1369994,12
	9	664421,91	1369994,11
	10	664421,93	1369999,11
	11	664420,93	1369999,12
	12	664383,58	1369999,26
	13	664339,3	1369999,26
022004000000, Ограничения прав на земельный участок, предусмотренные статьей 56 Земельного кодекса Российской Федерации, площадь земельного участка, покрываемая ЗОУИТ, составляет 21 квадратных метров	1	664441,9	1370040,33
	2	664441,96	1370044,02
	3	664436,33	1370044,12
	4	664436,27	1370040,23

7. ИНФОРМАЦИЯ О ГРАНИЦАХ ПУБЛИЧНЫХ СЕРВИТУТОВ

Зона действия публичных сервитутов	Перечень координат характерных точек в системе координат, используемой для ведения Единого государственного реестра недвижимости		
	Обозначение (номер) характерной точки	X	Y
1	2	3	4
Отсутствует	-	-	-

8. НОМЕРИ (ИЛИ) НАИМЕНОВАНИЕ ЭЛЕМЕНТА ПЛАНИРОВОЧНОЙ СТРУКТУРЫ, В ГРАНИЦАХ КОТОРОГО РАСПОЛОЖЕН ЗЕМЕЛЬНЫЙ УЧАСТОК

район Калининский, Инорс.

9. ИНФОРМАЦИЯ О ВОЗМОЖНОСТИ ПОДКЛЮЧЕНИЯ (ТЕХНОЛОГИЧЕСКОГО ПРИСОЕДИНЕНИЯ) ОБЪЕКТОВ КАПИТАЛЬНОГО СТРОИТЕЛЬСТВА К СЕТЯМ ИНЖЕНЕРНО-ТЕХНИЧЕСКОГО ОБЕСПЕЧЕНИЯ (ЗА ИСКЛЮЧЕНИЕМ СЕТЕЙ ЭЛЕКТРОСНАБЖЕНИЯ), ОПРЕДЕЛЯЕМАЯ С УЧЕТОМ ПРОГРАММ КОМПЛЕКСНОГО РАЗВИТИЯ СИСТЕМ КОММУНАЛЬНОЙ ИНФРАСТРУКТУРЫ ПОСЕЛЕНИЯ, МУНИЦИПАЛЬНОГО ОКРУГА, ГОРОДСКОГО ОКРУГА (ПРИ ИХ НАЛИЧИИ), В СОСТАВ КОТОРОЙ ВХОДЯТ СВЕДЕНИЯ О МАКСИМАЛЬНОЙ НАГРУЗКЕ В ВОЗМОЖНЫХ ТОЧКАХ ПОДКЛЮЧЕНИЯ (ТЕХНОЛОГИЧЕСКОГО ПРИСОЕДИНЕНИЯ) К ТАКИМ СЕТЯМ, А ТАКЖЕ СВЕДЕНИЯ ОБ ОРГАНИЗАЦИИ, ПРЕДСТАВИВШЕЙ ДАННУЮ ИНФОРМАЦИЮ

№	Наименование органа (организации), представившего (представившей) информацию о возможности подключения (технологического присоединения) объекта капитального строительства	Информация о возможности подключения (технологического присоединения)	Вид сетей инженерно-технического обеспечения	Сведения о максимальной нагрузке в возможных точках подключения (технологического присоединения)
1.	ГУП "Уфаводоканал"	исх.запрос №480/1 от 03.03.2023	Водоснабжение	Расход воды на хоз.-питьевые нужды (м3/сут.) -
2.	ГУП "Уфаводоканал"	исх.запрос №480/1 от 03.03.2023	Водоотведение	Объем хоз.-бытовых стоков (м3/сут.) -
3.	ГУП "Уфаводоканал"	исх.запрос №480/1 от 03.03.2023	пожаротушение	Наружное пожаротушение (л/с) -
4.	ООО "Башкирские распределительные тепловые сети" БашРТС	исх.запрос №480/2 от 03.03.2023	Тепловая энергия (мощность)	Горячая вода (Гкал) - Тепловая энергия (Гкал/ч) -
5.	ООО "Башкирские распределительные тепловые сети" БашРТС	исх.запрос №480/2 от 03.03.2023	Горячее водоснабжение	Холодная вода (м3) - Тепловая энергия (Гкал) -

10. РЕКВИЗИТЫ НОРМАТИВНЫХ ПРАВОВЫХ АКТОВ СУБЪЕКТА РОССИЙСКОЙ ФЕДЕРАЦИИ, МУНИЦИПАЛЬНЫХ ПРАВОВЫХ АКТОВ, УСТАНОВЛИВАЮЩИХ ТРЕБОВАНИЯ К БЛАГОУСТРОЙСТВУ ТЕРРИТОРИИ

Местные нормативы градостроительного проектирования городского округа город Уфа РБ, решение Совета городского округа город Уфа Республики Башкортостан № 83/7 от 30.06.2021

11. ИНФОРМАЦИЯ О КРАСНЫХ ЛИНИЯХ

Обозначение (номер) характерной точки	Перечень координат характерных точек в системе координат, используемой для ведения Единого государственного реестра недвижимости	
	X	Y
1	664322,87	1369739,69
2	664436,86	1369737,85
3	664445,55	1370260,02
4	664331,56	1370261,92

Приложение (в случае, указанном в части 3.1 статьи 57.3 Градостроительного кодекса Российской Федерации)