

7 - лист 700.

ГРАДОСТРОИТЕЛЬНЫЙ ПЛАН ЗЕМЕЛЬНОГО УЧАСТКА

R	U	2	6	3	0	4	0	0	0	-	1	8	2	-	1	8
---	---	---	---	---	---	---	---	---	---	---	---	---	---	---	---	---

Адрес земельного участка:
Российская Федерация, Ставропольский край, г. Ессентуки, в районе ул. Пригородная, уч. 4

Кадастровый номер земельного участка: 26:30:100102:561

Заказчик: ООО «Олимп»

г. Ессентуки 2018

Градостроительный план земельного участка

Градостроительный план земельного участка №

R	U	2	6	3	0	4	0	0	0	-	1	8	2	-	1	8
---	---	---	---	---	---	---	---	---	---	---	---	---	---	---	---	---

Градостроительный план земельного участка подготовлен на основании:

Заявления ООО «Олимп»

от 03.07.18 № 07/248-5

(реквизиты заявления правообладателя земельного участка с указанием ф.и.о. заявителя – физического лица, либо реквизиты заявления и наименование заявителя – юридического лица о выдаче градостроительного плана земельного участка)

Местонахождение земельного участка:

Российская Федерация, Ставропольский край,

(субъект Российской Федерации)

город Эссентуки, в районе ул. Пригородная, уч. 4

(муниципальный район или городской округ)

(поселение)

Описание границ земельного участка:

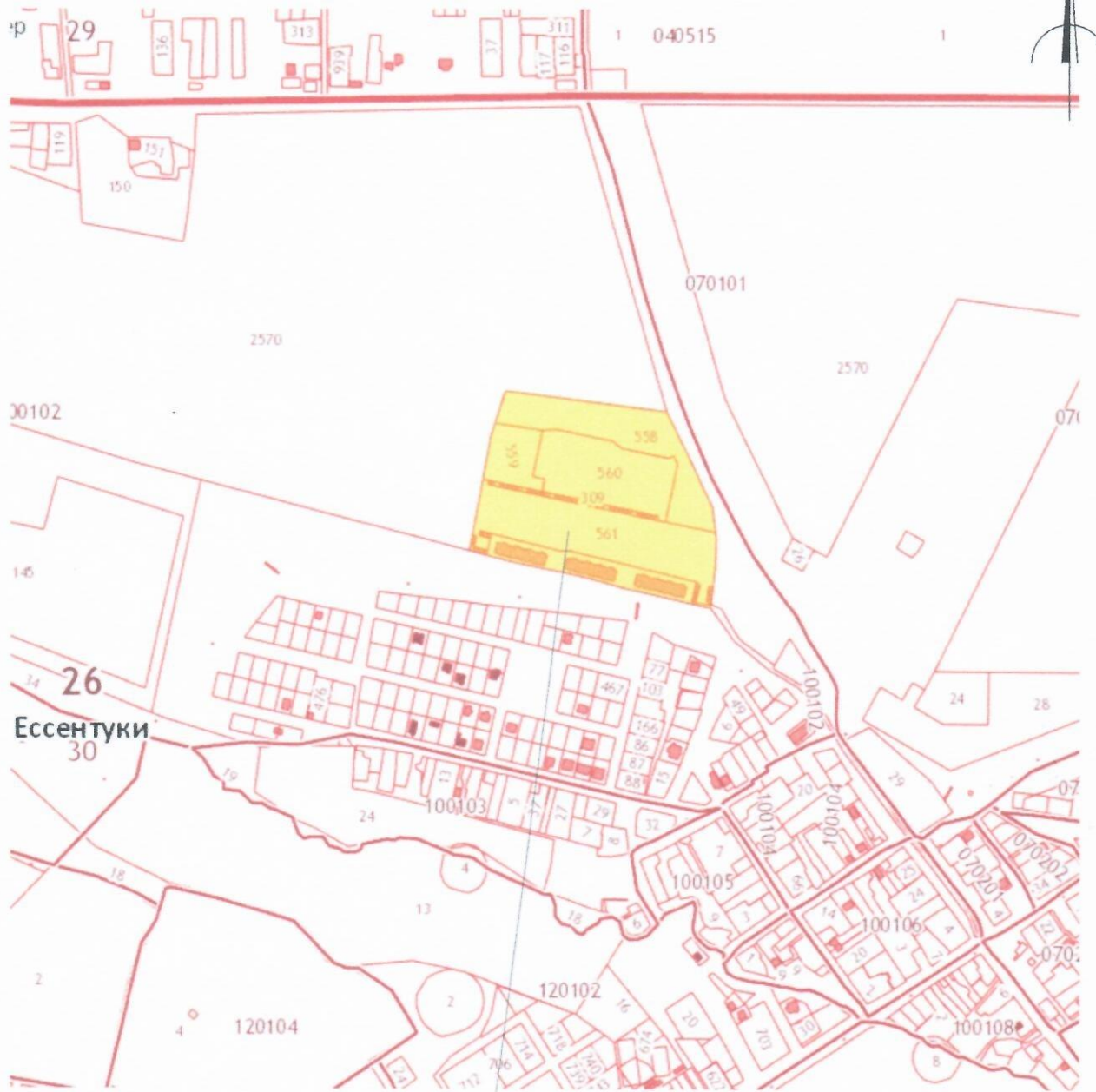
Обозначение (номер) характерной точки	Перечень координат характерных точек в системе координат, используемой для ведения Единого государственного реестра недвижимости	
	X	Y
1	368982,93	1389354,58
2	368981,52	1389361,82
3	368976,46	1389360,84
4	368975,97	1389363,29
5	368975,49	1389365,75
6	368975,01	1389368,20
7	368973,49	1389376,05
8	368972,99	1389378,61
9	368972,50	1389381,16
10	368972,00	1389383,72
11	368971,51	1389386,27
12	368971,01	1389388,82
13	368970,51	1389391,37
14	368970,02	1389393,92
15	368969,52	1389396,48
16	368969,03	1389399,04
17	368968,36	1389402,47
18	368966,86	1389410,22
19	368966,36	1389412,78
20	368965,86	1389415,35
21	368965,36	1389417,92
22	368964,87	1389420,49
23	368964,37	1389423,05
24	368963,86	1389425,62
25	368963,37	1389428,18
26	368962,87	1389430,74
27	368962,38	1389433,29
28	368961,71	1389436,73

29	368960,19	1389444,56
30	368959,69	1389447,13
31	368959,20	1389449,69
32	368958,69	1389452,27
33	368958,20	1389454,84
34	368957,70	1389457,41
35	368957,19	1389459,98
36	368956,70	1389462,54
37	368956,20	1389465,11
38	368955,70	1389467,68
39	368955,05	1389471,02
40	368953,54	1389478,81
41	368953,04	1389481,38
42	368952,54	1389483,94
43	368952,04	1389486,50
44	368951,55	1389489,04
45	368951,06	1389491,60
46	368950,56	1389494,15
47	368950,07	1389496,70
48	368949,57	1389499,26
49	368949,08	1389501,81
50	368948,41	1389505,25
51	368946,88	1389513,10
52	368946,39	1389515,65
53	368945,89	1389518,21
54	368945,40	1389520,76
55	368944,90	1389523,30
56	368944,40	1389525,86
57	368943,91	1389528,41
58	368943,41	1389530,96
59	368942,91	1389533,52
60	368942,42	1389536,07
61	368941,75	1389539,51
62	368940,23	1389547,36
63	368939,73	1389549,91
64	368939,23	1389552,47
65	368938,74	1389555,01
66	368938,25	1389557,56
67	368937,75	1389560,12
68	368937,26	1389562,67
69	368936,76	1389565,23
70	368936,26	1389567,78
71	368935,77	1389570,32
72	368935,10	1389573,76
73	368933,22	1389583,45
74	368921,02	1389646,23
75	368912,94	1389647,29
76	368880,38	1389647,02
77	368853,22	1389644,04
78	368854,52	1389638,18
79	368851,52	1389637,85

80	368849,02	1389637,58
81	368846,52	1389637,31
82	368844,02	1389637,04
83	368841,52	1389636,76
84	368839,03	1389636,48
85	368836,52	1389636,21
86	368834,01	1389635,93
87	368832,72	1389641,79
88	368830,48	1389641,54
89	368833,94	1389617,35
90	368835,52	1389617,69
91	368834,46	1389622,58
92	368836,91	1389623,11
93	368839,35	1389623,64
94	368841,80	1389624,17
95	368844,24	1389624,70
96	368846,68	1389625,23
97	368849,12	1389625,76
98	368851,57	1389626,29
99	368854,01	1389626,82
100	368856,94	1389627,46
101	368858,00	1389622,57
102	368859,31	1389622,85
103	368895,87	1389463,77
104	368895,30	1389452,97
105	368915,46	1389366,61
106	368916,03	1389364,18
107	368916,59	1389361,73
108	368917,16	1389359,30
109	368917,72	1389356,87
110	368918,29	1389354,43
111	368918,85	1389352,00
112	368913,01	1389350,64
113	368912,45	1389353,07
114	368911,88	1389355,51
115	368911,32	1389357,95
116	368910,75	1389360,38
117	368910,19	1389362,81
118	368909,62	1389365,26
119	368894,68	1389361,78
120	368895,31	1389359,37
121	368895,93	1389356,94
122	368896,55	1389354,52
123	368897,17	1389352,10
124	368897,79	1389349,67
125	368898,41	1389347,26
126	368899,03	1389344,83
127	368893,22	1389343,34
128	368894,32	1389339,03
129	368900,76	1389340,16
130	368899,52	1389344,99

Ситуационный план.

С



Расположение земельного участка

Кадастровый номер: 26:30:100102:561

Вид разрешенного использования - для комплексного освоения в целях жилищного строительства.

Площадь земельного участка : 19456,0 м².

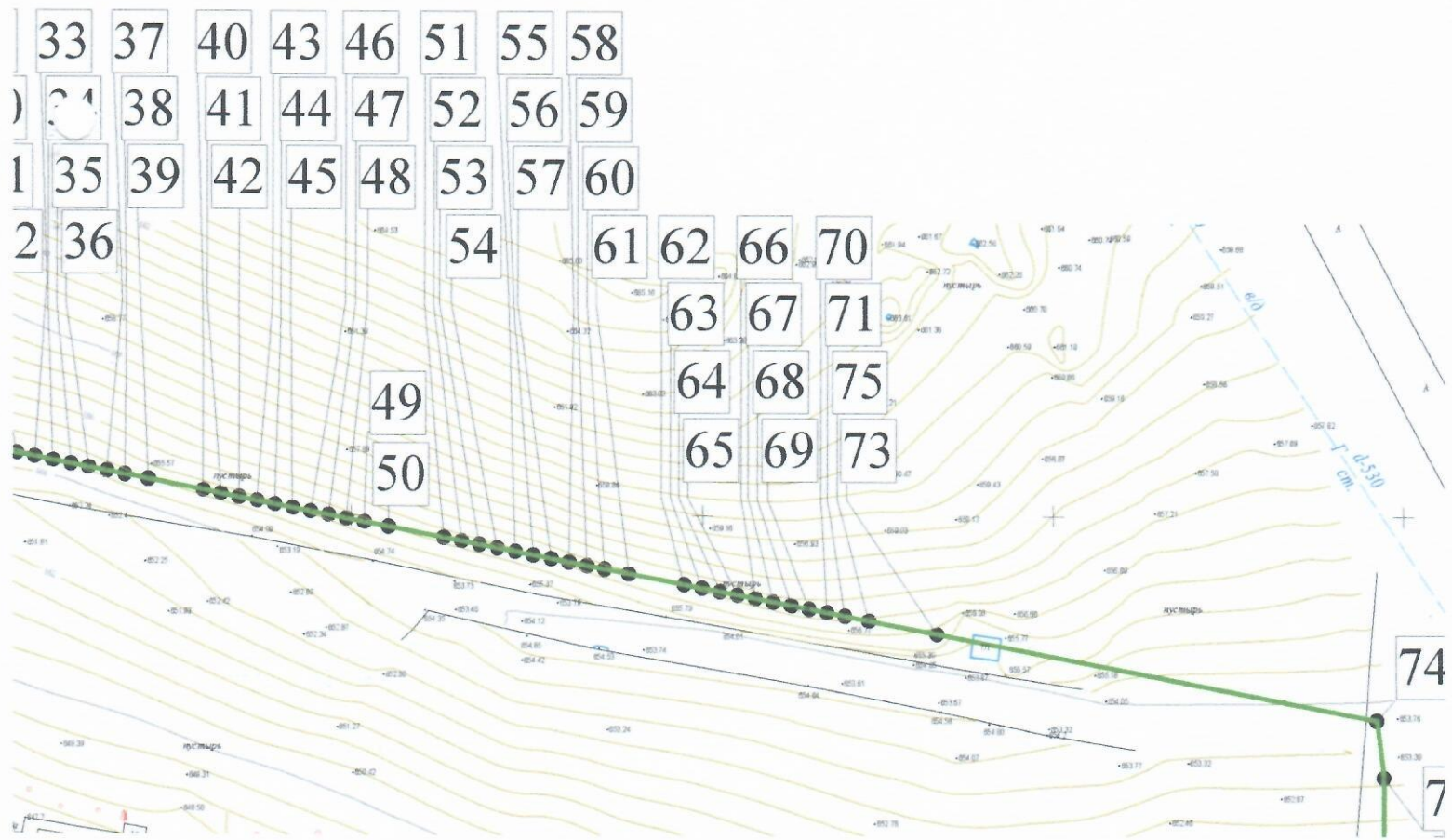
Чертеж градостроительного плана земельного участка разработан УАиГ г. Эссендуки.

Чертеж градостроительного плана земельного участка выполнен на топографической основе: ООО "Городское бюро градостроительного заказа"

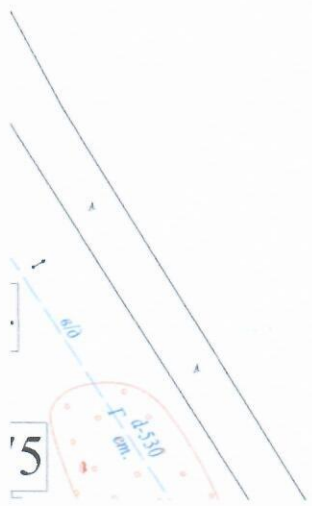
					Заказчик : ООО "Олимп"			
					Российская Федерация, Ставропольский край, г. Эссендуки, в районе ул. Пригородная, 26:30:100102:561			
Кол.уч.	Изм.	Лист	№ Док.	Подп.	Дата	Лист	Дата	Масштаб
		Исполнил	Кюльбаков Н.С.			1	06.07.18	
					Ситуационный план.		УАиГ г. Эссендуки	



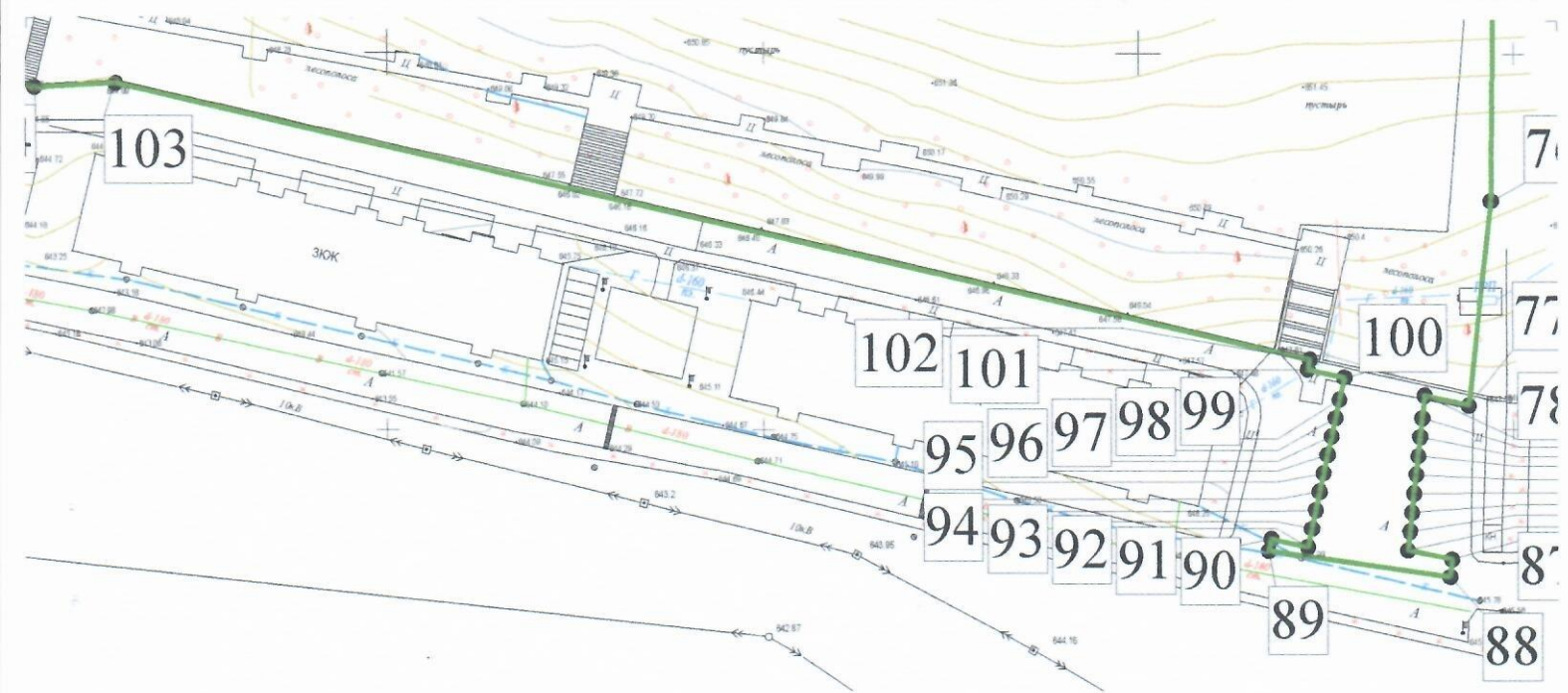
136



Границы земельного участка и его координаты.
Красные линии. Объекты капитального строительства.

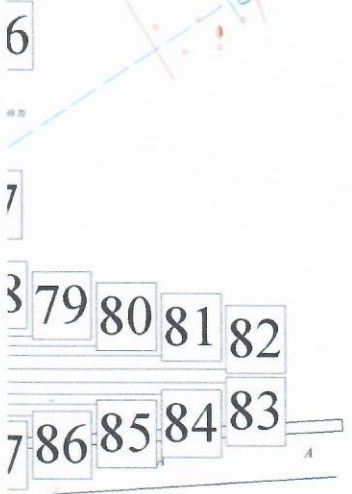


5



	368949,08	1389501,81
	368948,41	1389505,25
	368946,88	1389513,10
	368946,39	1389515,65
	368945,89	1389518,21
	368945,40	1389520,76
	368944,90	1389523,30
	368944,40	1389525,86
	368943,91	1389528,41
	368943,41	1389530,96
	368942,91	1389533,52
	368942,42	1389536,07
	368941,75	1389539,51
	368940,23	1389547,36
	368939,73	1389549,91
	368939,23	1389552,47
	368938,74	1389555,01
	368938,25	1389557,56
	368937,75	1389560,12
	368937,26	1389562,67
	368936,76	1389565,23
	368936,26	1389567,78
	368935,77	1389570,32
	368935,10	1389573,76
	368933,22	1389583,45
	368921,02	1389646,23
	368912,94	1389647,29
	368880,38	1389647,02
	368853,22	1389644,04
	368854,52	1389638,18
	368851,52	1389637,85
	368849,02	1389637,58
	368846,52	1389637,31
	368844,02	1389637,04
	368841,52	1389636,76
	368839,03	1389636,48
	368836,52	1389636,21
	368834,01	1389635,93
	368832,72	1389641,79
	368830,48	1389641,54
	368833,94	1389617,35
	368835,52	1389617,69
	368834,46	1389622,58
	368836,91	1389623,11
	368839,35	1389623,64
	368841,80	1389624,17
	368844,24	1389624,70
	368846,68	1389625,23
	368849,12	1389625,76
	368851,57	1389626,29
	368854,01	1389626,82

	100	368856,94
	101	368858,00
	102	368859,31
	103	368895,87
	104	368895,30
	105	368915,46
	106	368916,03
	107	368916,59
	108	368917,16
	109	368917,72
	110	368918,29
	111	368918,85
	112	368913,01
	113	368912,45
	114	368911,88
	115	368911,32
	116	368910,75
	117	368910,19
	118	368909,62
	119	368894,68
	120	368895,31
	121	368895,93
	122	368896,55
	123	368897,17
	124	368897,79
	125	368898,41
	126	368899,03
	127	368893,22
	128	368894,32
	129	368900,76
	130	368899,52
	131	368901,97
	132	368904,42
	133	368906,93
	134	368909,40
	135	368911,87
	136	368913,11



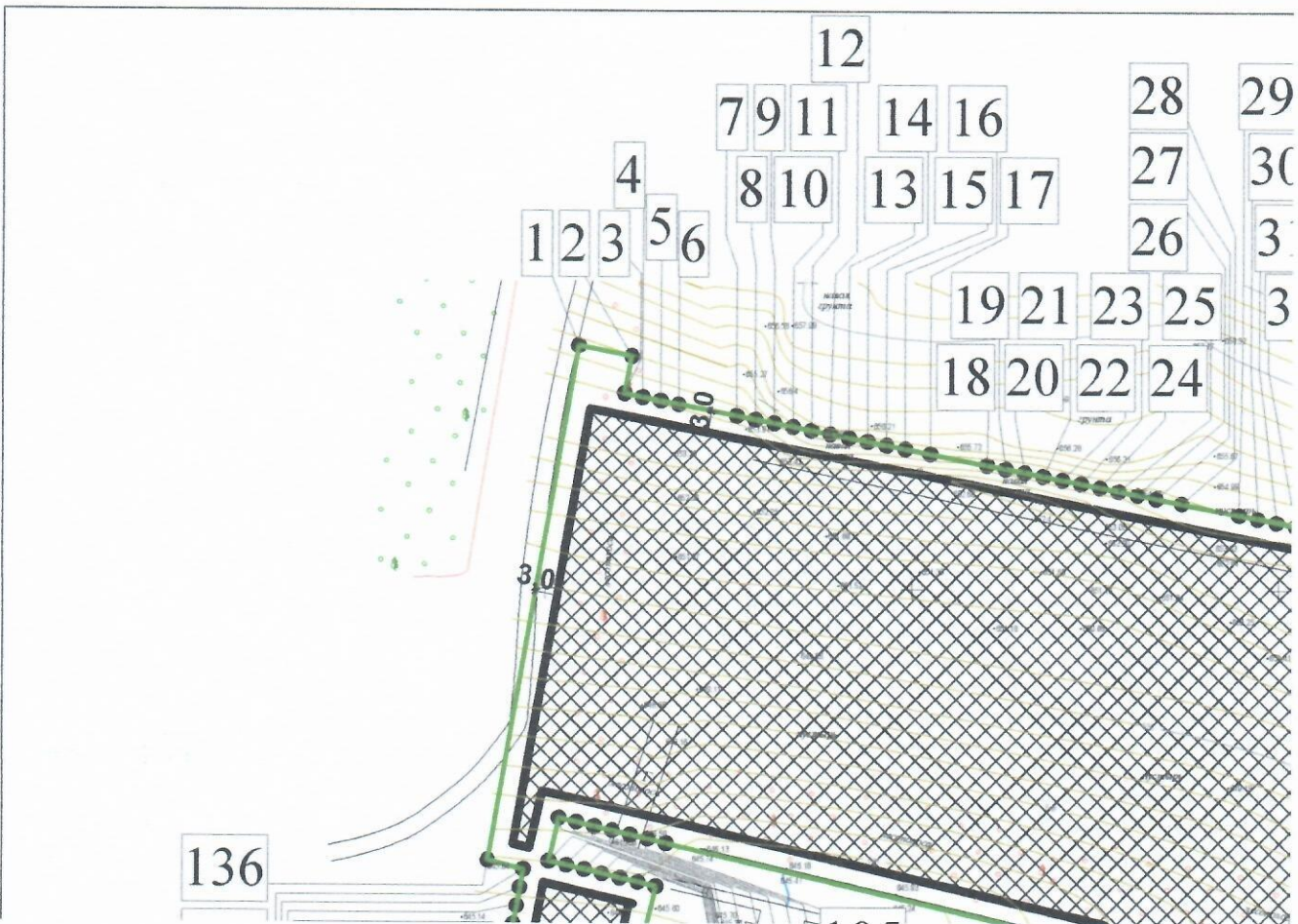
1389627,46
1389622,57
1389622,85
1389463,77
1389452,97
1389366,61
1389364,18
1389361,73
1389359,30
1389356,87
1389354,43
1389352,00
1389350,64
1389353,07
1389355,51
1389357,95
1389360,38
1389362,81
1389365,26
1389361,78
1389359,37
1389356,94
1389354,52
1389352,10
1389349,67
1389347,26
1389344,83
1389343,34
1389339,03
1389340,16
1389344,99
1389345,42
1389345,85
1389346,31
1389346,74
1389347,18
1389342,33

Условные обозначения



Вид разрешенного использования - для комплексного освоения в целях жилищного строительства.
 Площадь земельного участка : 19456,0 м².
 Чертеж градостроительного плана земельного участка разработан УАиГ г. Ессентуки.
 Чертеж градостроительного плана земельного участка выполнен на топографической основе.
 ООО "Городское бюро градостроительного заказа"







					Заказчик : ООО "Олимп"			
					Российская Федерация, Ставропольский край, г. Ессентуки, в районе ул. Пригородная, 26:30:100102:561			
Коп.уч. Изм.	Лист	№ Док.	Подл.	Дата		Лист	Дата	Масштаб
Исполнил	Кюльбаков Н.С.					2	06.07.18	1:500
					Границы земельного участка и его координаты. Красные линии. Объекты капитального строительства.		УАиГ г. Ессентуки	

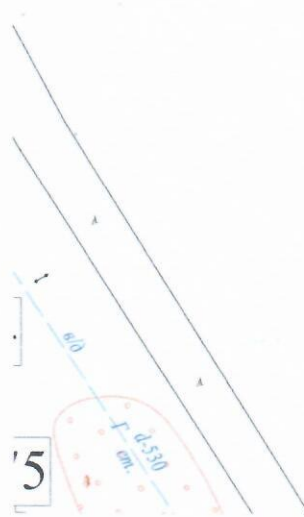


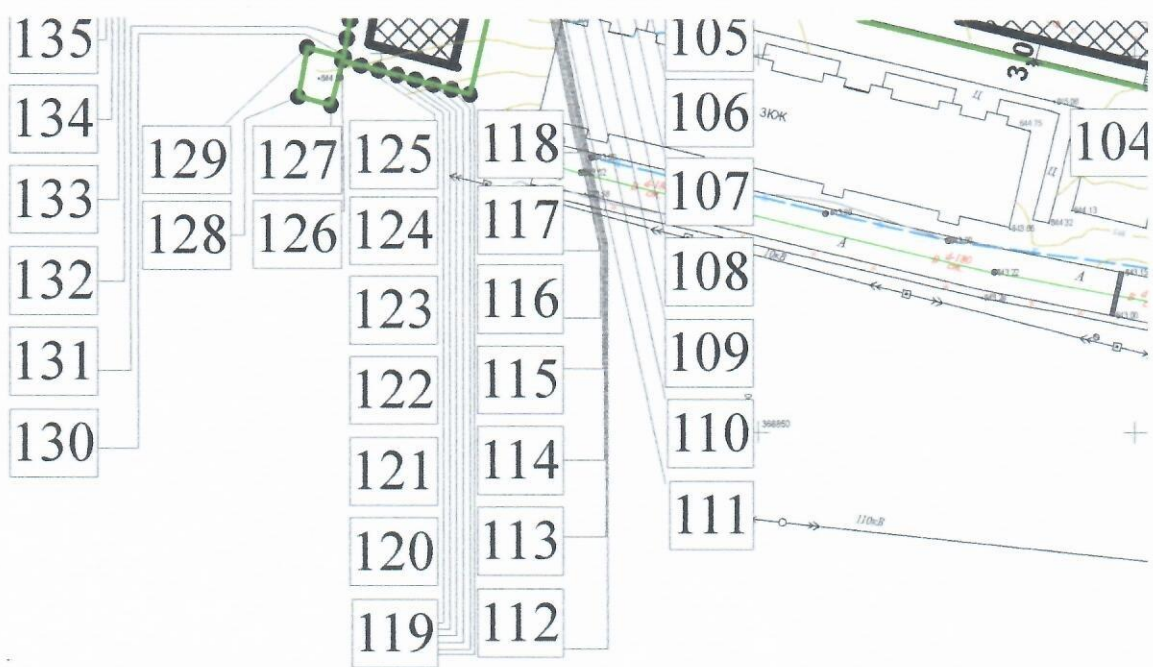
Места допустимого размещения объектов капитального строительства. Объекты капитального строительства.
 Точки подключения (технологического присоединения) к сетям инженерно-технологического обеспечения.
 Границы земельного участка и его координаты.
 Красные линии. Объекты капитального строительства.



Условные обозначения

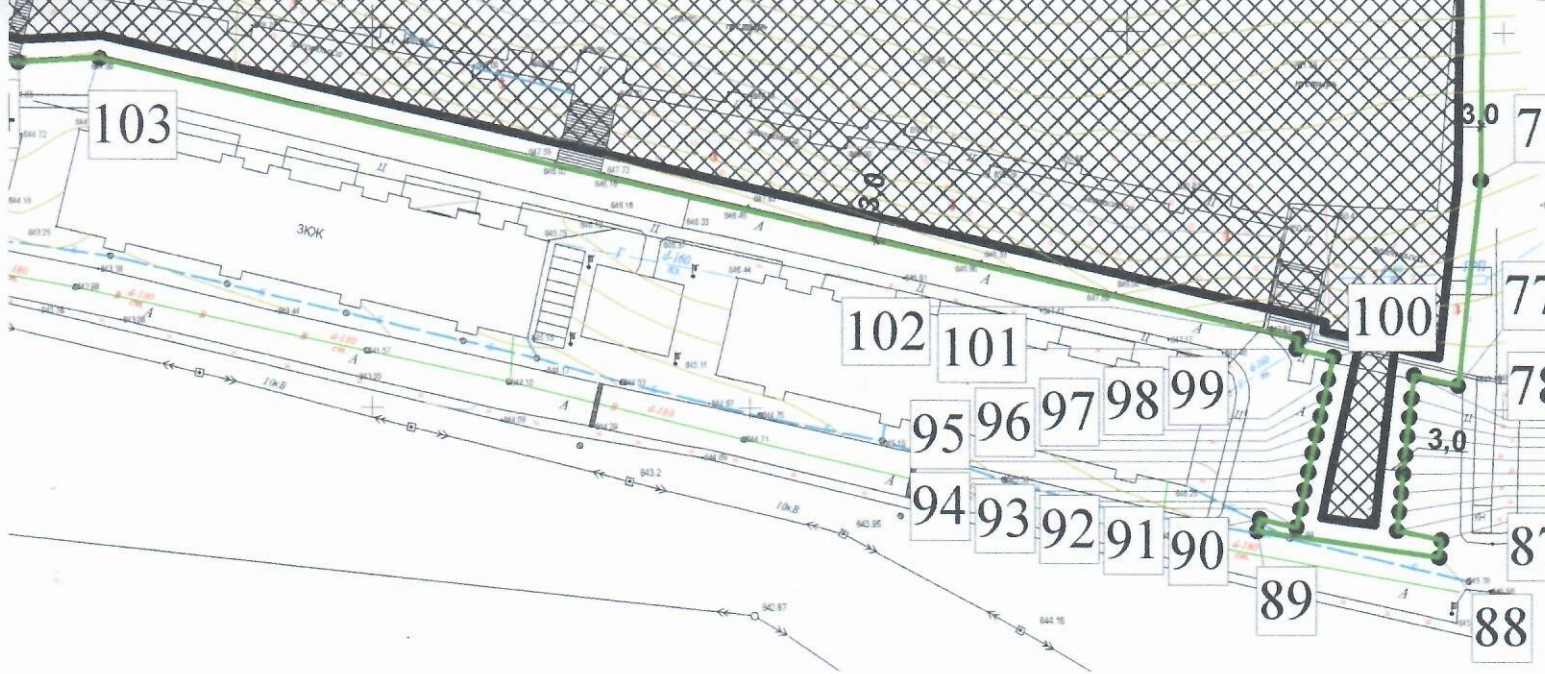
-  "Красная" линия
-  Граница земельного участка
-  Расстояние привязки
-  Выноска
-  Линии электропередач
-  Сети водоснабжения





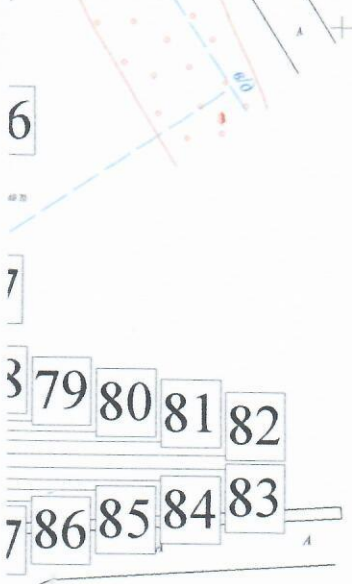
Обозначение (номер) характерной точки	Перечень координат характерных точек в системе координат, используемой для ведения Единого государственного реестра недвижимости	
	X	Y
1	368982,93	1389354,58
2	368981,52	1389361,82
3	368976,46	1389360,84
4	368975,97	1389363,29
5	368975,49	1389365,75
6	368975,01	1389368,20
7	368973,49	1389376,05
8	368972,99	1389378,61
9	368972,50	1389381,16
10	368972,00	1389383,72
11	368971,51	1389386,27
12	368971,01	1389388,82
13	368970,51	1389391,37
14	368970,02	1389393,92
15	368969,52	1389396,48
16	368969,03	1389399,04
17	368968,36	1389402,47
18	368966,86	1389410,22
19	368966,36	1389412,78
20	368965,86	1389415,35
21	368965,36	1389417,92
22	368964,87	1389420,49
23	368964,37	1389423,05
24	368963,86	1389425,62
25	368963,37	1389428,18
26	368962,87	1389430,74
27	368962,38	1389433,29
28	368961,71	1389436,73
29	368960,19	1389444,56
30	368959,69	1389447,13
31	368959,20	1389449,69
32	368958,69	1389452,27
33	368958,20	1389454,84
34	368957,70	1389457,41
35	368957,19	1389459,98
36	368956,70	1389462,54
37	368956,20	1389465,11
38	368955,70	1389467,68
39	368955,05	1389471,02
40	368953,54	1389478,81
41	368953,04	1389481,38
42	368952,54	1389483,94
43	368952,04	1389486,50
44	368951,55	1389489,04
45	368951,06	1389491,60
46	368950,56	1389494,15
47	368950,07	1389496,70
48	368949,57	1389499,26




49
50
51
52
53
54
55
56
57
58
59
60
61
62
63
64
65
66
67
68
69
70
71
72
73
74
75
76
77
78
79
80
81
82
83
84
85
86
87
88
89
90
91
92
93
94
95
96
97
98
99




	368949,08	1389501,81
	368948,41	1389505,25
	368946,88	1389513,10
	368946,39	1389515,65
	368945,89	1389518,21
	368945,40	1389520,76
	368944,90	1389523,30
	368944,40	1389525,86
	368943,91	1389528,41
	368943,41	1389530,96
	368942,91	1389533,52
	368942,42	1389536,07
	368941,75	1389539,51
	368940,23	1389547,36
	368939,73	1389549,91
	368939,23	1389552,47
	368938,74	1389555,01
	368938,25	1389557,56
	368937,75	1389560,12
	368937,26	1389562,67
	368936,76	1389565,23
	368936,26	1389567,78
	368935,77	1389570,32
	368935,10	1389573,76
	368933,22	1389583,45
	368921,02	1389646,23
	368912,94	1389647,29
	368880,38	1389647,02
	368853,22	1389644,04
	368854,52	1389638,18
	368851,52	1389637,85
	368849,02	1389637,58
	368846,52	1389637,31
	368844,02	1389637,04
	368841,52	1389636,76
	368839,03	1389636,48
	368836,52	1389636,21
	368834,01	1389635,93
	368832,72	1389641,79
	368830,48	1389641,54
	368833,94	1389617,35
	368835,52	1389617,69
	368834,46	1389622,58
	368836,91	1389623,11
	368839,35	1389623,64
	368841,80	1389624,17
	368844,24	1389624,70
	368846,68	1389625,23
	368849,12	1389625,76
	368851,57	1389626,29
	368854,01	1389626,82


100	368856,94
101	368858,00
102	368859,31
103	368895,87
104	368895,30
105	368915,46
106	368916,03
107	368916,59
108	368917,16
109	368917,72
110	368918,29
111	368918,85
112	368913,01
113	368912,45
114	368911,88
115	368911,32
116	368910,75
117	368910,19
118	368909,62
119	368894,68
120	368895,31
121	368895,93
122	368896,55
123	368897,17
124	368897,79
125	368898,41
126	368899,03
127	368893,22
128	368894,32
129	368900,76
130	368899,52
131	368901,97
132	368904,42
133	368906,93
134	368909,40
135	368911,87
136	368913,11



-  Сети водоснабжения
-  Сети водоотведения
-  Сети газоснабжения

 Места размещения объектов капитального строи-ва и объектов вспомогательного использования

1389627,46
1389622,57
1389622,85
1389463,77
1389452,97
1389366,61
1389364,18
1389361,73
1389359,30
1389356,87
1389354,43
1389352,00
1389350,64
1389353,07
1389355,51
1389357,95
1389360,38
1389362,81
1389365,26
1389361,78
1389359,37
1389356,94
1389354,52
1389352,10
1389349,67
1389347,26
1389344,83
1389343,34
1389339,03
1389340,16
1389344,99
1389345,42
1389345,85
1389346,31
1389346,74
1389347,18
1389342,33

					Заказчик : ООО "Олимп"			
					Российская Федерация, Ставропольский край, г. Ессентуки, в районе ул. Пригородная, 26.30:100102.561			
Кол.уч. Изм.	Лист	№ Док.	Подл.	Дата		Лист	Дата	Масштаб
Исполнил	Кюльбаков Н.С.					3	06.07.18	1:500
					Места допустимого размещения объектов капитального строительства. Объекты капитального строительства. Точки подключения (технологического присоединения) к сетям инженерно-технологического обеспечения.			
					УАиГ г. Ессентуки			

1. Чертеж градостроительного плана земельного участка:

Чертеж (и) градостроительного плана земельного участка разработан (ы) на топографической основе в масштабе: М 1: 500 выполненной от _____

ООО «Городское бюро градостроительного заказа»

(дата, наименование организации, подготовившей топографическую основу)

Чертеж (и) градостроительного плана земельного участка разработан (ы): от **15.06.2018**

Управлением архитектуры и градостроительства

(дата, наименование организации)

2. Информация о градостроительном регламенте либо требованиях к назначению, параметрам и размещению объекта капитального строительства на земельном участке, на который действие градостроительного регламента не распространяется или для которого градостроительный регламент не устанавливается:

Земельный участок расположен в территориальной зоне Ж-3. Установлен градостроительный регламент.

2.1. Реквизиты акта органа государственной власти субъекта Российской Федерации, органа местного самоуправления, содержащего градостроительный регламент либо реквизиты акта федерального органа государственной власти, органа государственной власти субъекта Российской Федерации, органа местного самоуправления, иной организации, определяющего в соответствии с федеральными законами порядок использования земельного участка, на который действие градостроительного регламента не распространяется или для которого градостроительный регламент не устанавливается:

Правила землепользования и застройки города Эссентуки, утверждены решением Совета города Эссентуки от 09.11.2006 г. №114 (с изменениями, утвержденными решением Думы города Эссентуки от 28.03.2018 г. № 30)

2.2. Информация о видах разрешенного использования земельного участка:

Виды разрешенного использования земельного участка указаны в прилагаемой выписке из правил землепользования и застройки города Эссентуки «Правила землепользования и застройки города Эссентуки, утверждены решением Совета города Эссентуки от 09.11.2006 г. №114 (с изм., утвержденными решением Думы города Эссентуки от 28.03.2018 г. № 30)»

2.3. Предельные (минимальные и (или) максимальные) размеры земельного участка и предельные параметры разрешенного строительства, реконструкции объекта капитального строительства, установленные градостроительным регламентом для территориальной зоны, в которой расположен земельный участок:

Предельные (минимальные и (или) максимальные) размеры земельных участков, в том числе их площадь	Минимальные отступы от границ земельного участка в целях определения мест допустимого размещения зданий, строений, сооружений, за пределами которых	Предельное количество этажей и (или) предельная высота зданий, строений, сооружений	Максимальный процент застройки в границах земельного участка, определяемый как отношение суммарной площади земельного участка, которая может быть застроена, ко всей площади земельного участка	Требования к архитектурным решениям объектов капитального строительства, расположенным в границах территории исторического поселения федерального или регионального	Иные показатели

Информация отсутствует.

(наименование органа государственной власти, принявшего решение о включении выявленного объекта культурного наследия в реестр, реквизиты этого решения)

Регистрационный номер в реестре

--

от

--

(дата)

4. Информация о расчетных показателях минимально допустимого уровня обеспеченности территории объектами коммунальной, транспортной, социальной инфраструктур и расчетных показателях максимально допустимого уровня территориальной доступности указанных объектов для населения в случае, если земельный участок расположен в границах территории, в отношении которой предусматривается осуществление деятельности по комплексному и устойчивому развитию территории:

Информация о расчетных показателях минимально допустимого уровня обеспеченности территории								
Объекты коммунальной инфраструктуры			Объекты транспортной инфраструктуры			Объекты социальной инфраструктуры		
Наименование вида объекта	Единица измерения	Расчетный показатель	Наименование вида объекта	Единица измерения	Расчетный показатель	Наименование вида объекта	Единица измерения	Расчетный показатель
1	2	3	4	5	6	7	8	9
--	--	--	--	--	--	--	--	--
Информация о расчетных показателях максимально допустимого уровня территориальной доступности								
Наименование вида объекта	Единица измерения	Расчетный показатель	Наименование вида объекта	Единица измерения	Расчетный показатель	Наименование вида объекта	Единица измерения	Расчетный показатель
1	2	3	4	5	6	7	8	9
--	--	--	--	--	--	--	--	--

5. Информация об ограничениях использования земельного участка, в том числе, если земельный участок полностью или частично расположен в границах зон с особыми условиями использования территорий:

1) Вторая зона округа санитарной охраны г. Ессентуки (зона ограничений), зона с особыми условиями использования территорий, 26.30.2.10, Представление прокуратуры Ставропольского края № 7/3-47-2011 от 10.05.2011, ограничения прав на земельный участок, предусмотренные статьями 56, 56.1 Земельного кодекса Российской Федерации.

Земельный участок полностью * расположен в границах зоны с особыми условиями использования территории, площадь земельного участка, покрываемая зоной с особыми условиями использования территории, составляет "19456,0" м².

На территории второй зоны запрещается размещение объектов и сооружений, не связанных непосредственно с созданием и развитием сферы курортного лечения и отдыха, а также проведение

работ, загрязняющих окружающую природную среду и приводящих к истощению природных лечебных ресурсов, в том числе: строительство новых и расширение действующих промышленных объектов, производство горных и других работ, не связанных непосредственно с освоением лечебно-оздоровительной местности, а также с развитием и благоустройством курорта; строительство животноводческих и птицеводческих комплексов и ферм, устройство навозохранилищ; размещение складов ядохимикатов, минеральных удобрений и горюче-смазочных материалов; строительство транзитных автомобильных дорог; размещение коллективных стоянок автотранспорта без соответствующей системы очистки от твердых отходов, отработанных масел и сточных вод; строительство жилых домов, организация и обустройство садово-огороднических участков и палаточных туристических стоянок без централизованных систем водоснабжения и канализации; размещение кладбищ и скотомогильников; устройство поглощающих колодцев, полей орошения, подземной фильтрации и накопителей сточных вод; складирование и захоронение промышленных, бытовых и сельскохозяйственных отходов; массовый прогон и выпас скота (кроме пастбищ, обеспечивающих организацию кумысолечения); использование минеральных удобрений и навозных стоков, применение ядохимикатов при борьбе с вредителями, болезнями растений и сорняками, использование химических методов борьбы с эвтрофикацией водоемов; сброс сточных и дренажных вод в водные объекты (за исключением сброса очищенных вод через специальные глубоководные выпуски), а также другие виды водопользования, отрицательно влияющие на санитарное и экологическое состояние этих объектов; вырубка зеленых насаждений, кроме рубок ухода за лесом и санитарных рубок, и другое использование земельных участков, лесных угодий и водоемов, которое может привести к ухудшению качества или уменьшению количества природных лечебных ресурсов лечебно-оздоровительной местности и курорта федерального значения.

6. Информация о границах зон с особыми условиями использования территорий, если земельный участок полностью или частично расположен в границах таких зон:

Наименование зоны с особыми условиями использования территории с указанием объекта, в отношении которого установлена такая зона	Перечень координат характерных точек в системе координат, используемой для ведения Единого государственного реестра недвижимости		
	Обозначение (номер) характерной точки	X	Y
1	2	3	4
Вторая зона округа санитарной охраны г. Эссентуки	1	368982,93	1389354,58
	2	368981,52	1389361,82
	3	368976,46	1389360,84
	4	368975,97	1389363,29
	5	368975,49	1389365,75
	6	368975,01	1389368,20
	7	368973,49	1389376,05
	8	368972,99	1389378,61
	9	368972,50	1389381,16
	10	368972,00	1389383,72
	11	368971,51	1389386,27
	12	368971,01	1389388,82
	13	368970,51	1389391,37
	14	368970,02	1389393,92
	15	368969,52	1389396,48
	16	368969,03	1389399,04
	17	368968,36	1389402,47
	18	368966,86	1389410,22

19	368966,36	1389412,78
20	368965,86	1389415,35
21	368965,36	1389417,92
22	368964,87	1389420,49
23	368964,37	1389423,05
24	368963,86	1389425,62
25	368963,37	1389428,18
26	368962,87	1389430,74
27	368962,38	1389433,29
28	368961,71	1389436,73
29	368960,19	1389444,56
30	368959,69	1389447,13
31	368959,20	1389449,69
32	368958,69	1389452,27
33	368958,20	1389454,84
34	368957,70	1389457,41
35	368957,19	1389459,98
36	368956,70	1389462,54
37	368956,20	1389465,11
38	368955,70	1389467,68
39	368955,05	1389471,02
40	368953,54	1389478,81
41	368953,04	1389481,38
42	368952,54	1389483,94
43	368952,04	1389486,50
44	368951,55	1389489,04
45	368951,06	1389491,60
46	368950,56	1389494,15
47	368950,07	1389496,70
48	368949,57	1389499,26
49	368949,08	1389501,81
50	368948,41	1389505,25
51	368946,88	1389513,10
52	368946,39	1389515,65
53	368945,89	1389518,21
54	368945,40	1389520,76
55	368944,90	1389523,30
56	368944,40	1389525,86
57	368943,91	1389528,41
58	368943,41	1389530,96
59	368942,91	1389533,52
60	368942,42	1389536,07
61	368941,75	1389539,51
62	368940,23	1389547,36
63	368939,73	1389549,91
64	368939,23	1389552,47
65	368938,74	1389555,01
66	368938,25	1389557,56
67	368937,75	1389560,12
68	368937,26	1389562,67
69	368936,76	1389565,23
70	368936,26	1389567,78

71	368935,77	1389570,32
72	368935,10	1389573,76
73	368933,22	1389583,45
74	368921,02	1389646,23
75	368912,94	1389647,29
76	368880,38	1389647,02
77	368853,22	1389644,04
78	368854,52	1389638,18
79	368851,52	1389637,85
80	368849,02	1389637,58
81	368846,52	1389637,31
82	368844,02	1389637,04
83	368841,52	1389636,76
84	368839,03	1389636,48
85	368836,52	1389636,21
86	368834,01	1389635,93
87	368832,72	1389641,79
88	368830,48	1389641,54
89	368833,94	1389617,35
90	368835,52	1389617,69
91	368834,46	1389622,58
92	368836,91	1389623,11
93	368839,35	1389623,64
94	368841,80	1389624,17
95	368844,24	1389624,70
96	368846,68	1389625,23
97	368849,12	1389625,76
98	368851,57	1389626,29
99	368854,01	1389626,82
100	368856,94	1389627,46
101	368858,00	1389622,57
102	368859,31	1389622,85
103	368895,87	1389463,77
104	368895,30	1389452,97
105	368915,46	1389366,61
106	368916,03	1389364,18
107	368916,59	1389361,73
108	368917,16	1389359,30
109	368917,72	1389356,87
110	368918,29	1389354,43
111	368918,85	1389352,00
112	368913,01	1389350,64
113	368912,45	1389353,07
114	368911,88	1389355,51
115	368911,32	1389357,95
116	368910,75	1389360,38
117	368910,19	1389362,81
118	368909,62	1389365,26
119	368894,68	1389361,78
120	368895,31	1389359,37
121	368895,93	1389356,94
122	368896,55	1389354,52

123	368897,17	1389352,10
124	368897,79	1389349,67
125	368898,41	1389347,26
126	368899,03	1389344,83
127	368893,22	1389343,34
128	368894,32	1389339,03
129	368900,76	1389340,16
130	368899,52	1389344,99
131	368901,97	1389345,42
132	368904,42	1389345,85
133	368906,93	1389346,31
134	368909,40	1389346,74
135	368911,87	1389347,18
136	368913,11	1389342,33
137	368982,93	1389354,58

7. Информация о границах зон действия публичных сервитутов:

Обозначение (номер) характерной точки	Перечень координат характерных точек в системе координат, используемой для ведения Единого государственного реестра недвижимости	
	X	Y
--	--	--

8. Номер и (или) наименование элемента планировочной структуры, в границах которого расположен земельный участок:

26:30:100102 (квартал)

9. Информация о технических условиях подключения (технологического присоединения) объектов капитального строительства к сетям инженерно-технического обеспечения, определенных с учетом программ комплексного развития систем коммунальной инфраструктуры поселения, городского округа:

- 1) ГУП СК «Ставрополькрайводоканал»
-Технические условия от 14.04.2015 г. № 04-08/820-ТУ
-Вид ресурса: Водоснабжение, Водоотведение.

10. Реквизиты нормативных правовых актов субъекта Российской Федерации, муниципальных правовых актов, устанавливающих требования к благоустройству территории:

«Правила благоустройства и санитарного содержания территорий, организации уборки и обеспечения чистоты и порядка в городе Ессентуки» утверждены решением Совета города Ессентуки от 25.05.2012 г. № 45

11. Информация о красных линиях:

Обозначение (номер) характерной точки	Перечень координат характерных точек в системе координат, используемой для ведения Единого государственного реестра недвижимости	
	X	Y
-	-	-