

Градостроительный план земельного участка №

RU	5	0	3	4	0	0	0	0	-	MSK	0	0	0	9	2	3
----	---	---	---	---	---	---	---	---	---	-----	---	---	---	---	---	---

Градостроительный план земельного участка подготовлен на основании

заявления ООО "Гранель"

от 09 февраля 2018 г. P01442-18ВХ/ГПЗУ

(реквизиты заявления правообладателя земельного участка с указанием Ф.И.О. заявителя – физического лица, либо реквизиты заявления и наименование заявителя – юридического лица о выдаче градостроительного плана земельного участка)

Местонахождение земельного участка

Московская область

(субъект Российской Федерации)

городской округ Балашиха

(муниципальный район или городской округ)

(поселение)

Описание границ земельного участка:

Обозначение (номер) характерной точки	Перечень координат характерных точек в системе координат, используемой для ведения Единого государственного реестра недвижимости	
	X	Y
1	477584.23	2216835.65
2	477533.39	2216793.00
3	477480.76	2216748.84
4	477469.92	2216751.24
5	477409.36	2216881.11
6	477575.85	2216925.72
7	477568.54	2216894.20

Кадастровый номер земельного участка

50:15:0000000:151006

Площадь земельного участка

17797 кв. м

Информация о расположенных в границах земельного участка объектах капитального строительства

Объекты капитального строительства отсутствуют

Информация о границах зоны планируемого размещения объекта капитального строительства в соответствии с утвержденным проектом планировки территории (при наличии)

В соответствии с утвержденным проектом планировки территории

Координаты проектом планировки территории не установлены

Обозначение (номер) характерной точки	Перечень координат характерных точек в системе координат, используемой для ведения Единого государственного реестра недвижимости	
	X	Y
-	-	-

Реквизиты проекта планировки территории и (или) проекта межевания территории в случае, если земельный участок расположен в границах территории, в отношении которой утверждены проект планировки территории и (или) проект межевания территории

Проект планировки территории и проект межевания территории утверждены распоряжением министерства строительного комплекса Московской области от 02.02.2017 № П01/283 "Об утверждении проекта планировки территории и проекта межевания территории по адресу: Московская область, городской округ Балашиха, микрорайон №39, ул. Трубецкая, владение 2Б".

(указывается в случае, если земельный участок расположен в границах территории, в отношении которой утверждены проект планировки территории и (или) проект межевания территории)

Градостроительный план подготовлен

Главным управлением архитектуры и градостроительства Московской области

(Ф.И.О., должность уполномоченного лица, наименование органа)

М.П.

(подпись)

Кузьмина А. А.

(расшифровка подписи)

05.03.2018

Дата выдачи

(ДД.ММ.ГГ.)



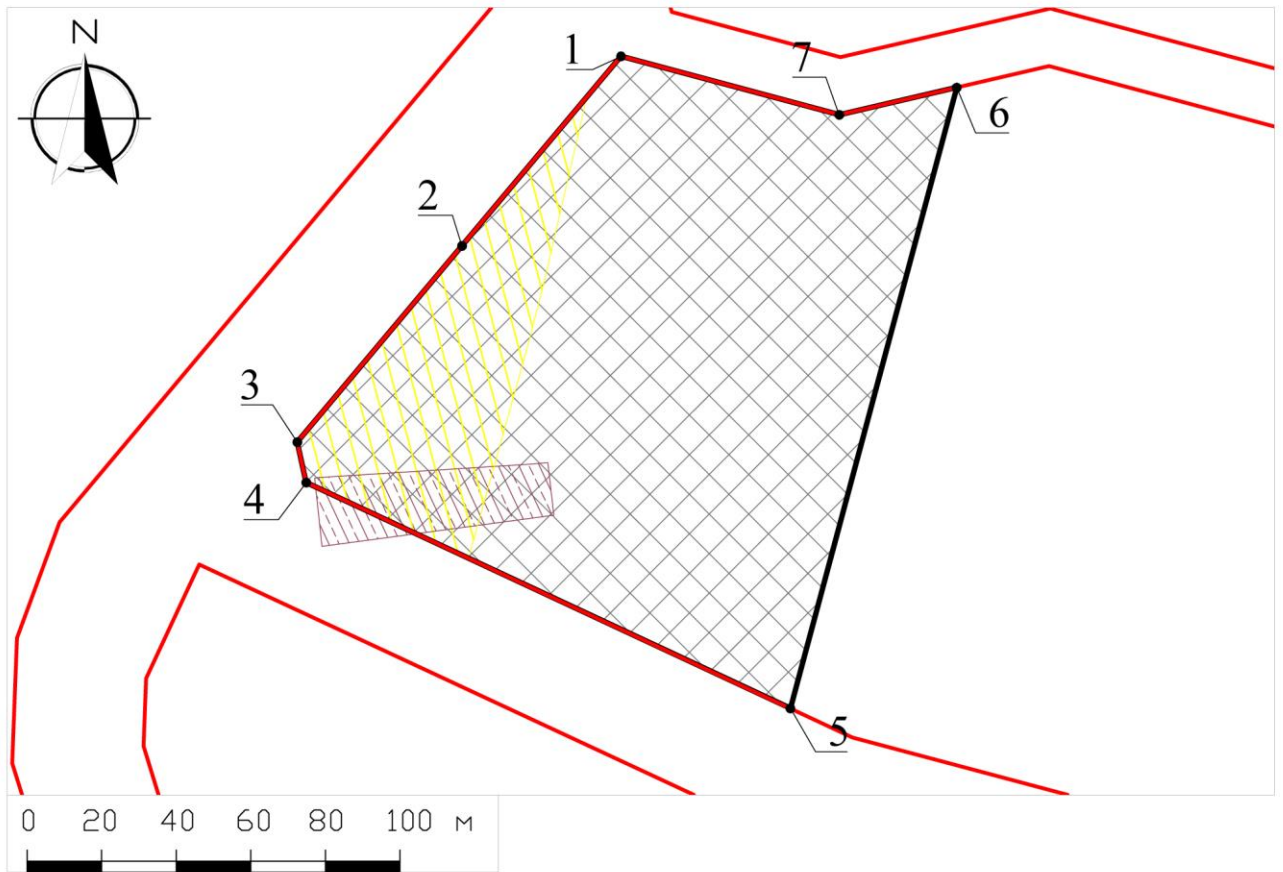
ДОКУМЕНТ ПОДПИСАН
ЭЛЕКТРОННОЙ ПОДПИСЬЮ

Сертификат: 330d47e5592c0894e811be0c0ef54329

Владелец: Кузьмина Александра Александровна

Действителен с: 08.02.2018 по 08.05.2019

1. Чертеж градостроительного плана земельного участка



Условные обозначения

- границы зон, в пределах которых разрешается строительство объектов капитального строительства¹
- охранный зона инженерных сетей (ЛЭП)²
- граница земельного участка
- охранный зона ООПТ³
- номер поворотной точки границ земельного участка
- красные линии

ДОКУМЕНТ ПОДПИСАН
ЭЛЕКТРОННОЙ ПОДПИСЬЮ
Сертификат: 24 28 b3
Владелец: Гаврилов Дмитрий Михайлович
Действителен с: 13.07.2017 по 28.06.2018

ДОКУМЕНТ ПОДПИСАН
ЭЛЕКТРОННОЙ ПОДПИСЬЮ
Сертификат: 24 28 9d
Владелец: Брусенцева Светлана Николаевна
Действителен с: 13.07.2017 по 28.06.2018

ДОКУМЕНТ ПОДПИСАН
ЭЛЕКТРОННОЙ ПОДПИСЬЮ
Сертификат: 62 6a 17 ac 03 26 cb 66 68 38 9b
26 1a 67 51 3a 19 7a eb 70
Владелец: Арсенкова Анастасия Сергеевна
Действителен с: 31.07.2017 по 31.10.2018


Должность	Ф.И.О.	Подпись	Дата	Московская область, р-н Балашихинский, г Балашиха, ул Трубецкая			
Нач. отдела	Гаврилов Д.М.						
Зам. нач. отд.	Брусенцева С.Н.						
Глав. специал.	Арсенкова А.С.			Градостроительный план земельного участка	Стадия	Лист	Листов
						1	3
Чертеж градостроительного плана				ТРЕСТ ГЕОЛОГО-ГЕОДЕЗИЧЕСКИХ И АРХИТЕКТУРНО-ПЛАНИРОВОЧНЫХ РАБОТ "МОСОВГЕОТРЕСТ"			

1. Чертеж градостроительного плана земельного участка

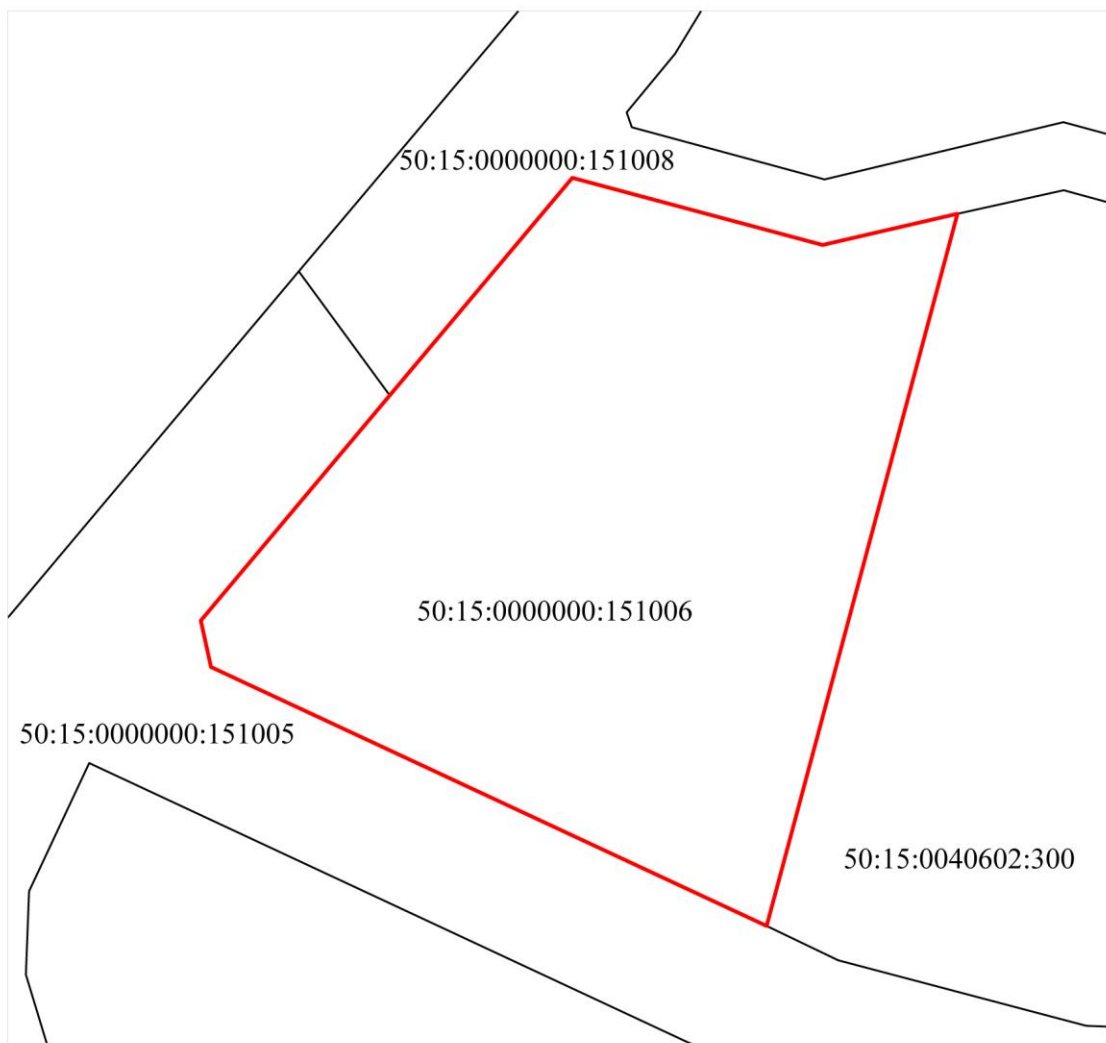
Градостроительный план земельного участка выдается в целях обеспечения информацией, необходимой для архитектурно-строительного проектирования, строительства, реконструкции объектов капитального строительства в границах земельного участка.

Площадь земельного участка 17797 кв. м.

1. Чертеж градостроительного плана земельного участка разработан при отсутствии топографической съемки.
 2. Чертеж градостроительного плана земельного участка разработан в феврале 2018 года ГБУ МО "Мособлгеотрест".
 3. При проектировании объектов капитального строительства необходимо учитывать охранные зоны инженерных коммуникаций, в том числе подземных (при наличии). Вынос инженерных коммуникаций возможен по ТУ эксплуатирующих организаций. При наличии охранных зон ЛЭП и/или иных электрических сетей размещение зданий, строений, сооружений возможно при получении письменного решения о согласовании сетевых организаций.
 4. Объекты капитального строительства разместить с учетом возможного негативного воздействия планируемого объекта на прилегающие территории, а также с учетом возможного негативного воздействия объектов, расположенных на прилегающих территориях, на планируемый объект.
 5. Точка подключения (технологического присоединения) объектов капитального строительства к сетям тепло-, водоснабжения и водоотведения согласно информации о технических условиях эксплуатирующих организаций.
 6. Подготовку проектной документации осуществлять в соответствии с требованиями законодательства на основании результатов инженерных изысканий.
 7. Архитектурно-градостроительный облик объекта(ов) капитального строительства подлежит согласованию в случаях, установленных постановлением Правительства Московской области от 30.12.2016 г. № 1022/47.
 8. Парковочные места предусмотреть в соответствии с утвержденным проектом планировки территории.
 9. Проектирование выполняется в соответствии с законом Российской Федерации от 21.02.1992 г. № 2395-1 "О недрах".
 10. Проектирование выполняется в соответствии с требованием СП 2.1.4.2625-10 и других нормативных правовых актов по установлению зон санитарной охраны источников питьевого водоснабжения.
 11. Проектирование и проведение земляных, строительных, мелиоративных, хозяйственных работ, работ по использованию лесов (за исключением работ, указанных в пунктах 3, 4 и 7 части 1 статьи 25 Лесного кодекса Российской Федерации) должны проводиться в соответствии со статьей 30 Федеральный закон от 25.06.2002 г. № 73-ФЗ "Об объектах культурного наследия (памятниках истории и культуры) народов Российской Федерации".
 12. Проектирование выполняется в соответствии со ст. 27 Правил землепользования и застройки территории.
 13. Оснащение многоквартирного дома сооружениями связи осуществляется в соответствии с "Типовыми техническими условиями на подключение многоквартирных домов к сетям связи общего пользования и системе технологического обеспечения региональной общественной безопасности и оперативного управления "Безопасный регион" на территории Московской области", утвержденными распоряжением Министерства государственного управления, информационных технологий и связи Московской области от 15.09.2016 г. № 10-73/РВ.
- Выведено в М 1:2000.

Должность	Ф.И.О.	Подпись	Дата				
Нач. отдела	Гаврилов Д.М.			<i>Московская область, р-н Балашихинский, г Балашиха, ул Трубецкая</i>			
Зам. нач. отд.	Брусенцева С.Н.						
Глав. специал.	Арсенкова А.С.						
				<i>Градостроительный план земельного участка</i>	<i>Стадия</i>	<i>Лист</i>	<i>Листов</i>
						2	3
				Чертеж градостроительного плана	 ТРЕСТ ГЕОЛОГО-ГЕОДЕЗИЧЕСКИХ И АРХИТЕКТУРНО-ПЛАНИРОВОЧНЫХ РАБОТ "МОСОБЛГЕОТРЕСТ"		

**Схема расположения земельного участка
в окружении смежно расположенных земельных участков
(Ситуационный план)**



Условные обозначения

- граница рассматриваемого участка
- границы смежных участков

Должность	Ф.И.О.	Подпись	Дата				
Нач. отдела	Гаврилов Д.М.			Московская область, р-н Балашихинский, г Балашиха, ул Трубецкая			
Зам. нач. отд.	Брусенцева С.Н.						
Глав. специал.	Арсенкова А.С.			Градостроительный план земельного участка	Стадия	Лист	Листов
						З	З
				Ситуационный план	<p>ТРЕСТ ГЕОЛОГО-ГЕОДЕЗИЧЕСКИХ И АРХИТЕКТУРНО-ПЛАНИРОВОЧНЫХ РАБОТ "МОСОБЛГЕОТРЕСТ"</p>		

2. Информация о градостроительном регламенте либо требованиях к назначению, параметрам и размещению объекта капитального строительства на земельном участке, на который действие градостроительного регламента не распространяется или для которого градостроительный регламент не устанавливается

Земельный участок расположен в территориальной зоне: КУРТ-38 Зона осуществления деятельности по комплексному и устойчивому развитию территории. Установлен градостроительный регламент.

2.1. Реквизиты акта органа государственной власти субъекта Российской Федерации, органа местного самоуправления, содержащего градостроительный регламент либо реквизиты акта федерального органа государственной власти, органа государственной власти субъекта Российской Федерации, органа местного самоуправления, иной организации, определяющего в соответствии с федеральными законами порядок использования земельного участка, на который действие градостроительного регламента не распространяется или для которого градостроительный регламент не устанавливается

Правила землепользования и застройки территории (части территории) городского округа Балашиха Московской области утверждены решением Совета депутатов городского округа Балашиха от 27.12.2017 г. № 03/50 "Об утверждении Правил землепользования и застройки территории (части территории) городского округа Балашиха Московской области".

2.2. Информация о видах разрешенного использования земельного участка

основные виды разрешенного использования земельного участка:

- *малоэтажная многоквартирная жилая застройка 2.1.1;*
- *среднеэтажная жилая застройка 2.5;*
- *многоэтажная жилая застройка (высотная застройка) 2.6;*
- *обслуживание жилой застройки 2.7;*
- *объекты гаражного назначения 2.7.1;*
- *спорт 5.1;*
- *обеспечение внутреннего правопорядка 8.3;*
- *историко-культурная деятельность 9.3;*
- *земельные участки (территории) общего пользования 12.0;*

условно разрешенные виды использования земельного участка:

- *стационарное медицинское обслуживание 3.4.2;*
- *среднее и высшее профессиональное образование 3.5.2;*
- *общественное управление 3.8;*
- *обеспечение научной деятельности 3.9;*
- *обеспечение деятельности в области гидрометеорологии и смежных с ней областях 3.9.1;*
- *объекты торговли (торговые центры, торгово-развлекательные центры (комплексы) 4.2;*
- *банковская и страховая деятельность 4.5;*
- *выставочно-ярмарочная деятельность 4.1;*

вспомогательные виды использования земельного участка:

- *обслуживание жилой застройки 2.7;*
- *объекты гаражного назначения 2.7.1;*
- *образование и просвещение 3.5;*
- *общественное управление 3.8;*
- *обеспечение научной деятельности 3.9;*
- *обеспечение деятельности в области гидрометеорологии и смежных с ней областях 3.9.1;*
- *банковская и страховая деятельность 4.5;*

- *обслуживание автотранспорта 4.9;*
- *спорт 5.1;*
- *обеспечение внутреннего правопорядка 8.3.*

2.3. Предельные (минимальные и (или) максимальные) размеры земельного участка и предельные параметры разрешенного строительства, реконструкции объекта капитального строительства, установленные градостроительным регламентом для территориальной зоны, в которой расположен земельный участок:

Предельные (минимальные и (или) максимальные) размеры земельных участков, в том числе их площадь			Минимальные отступы от границ земельного участка в целях определения мест допустимого размещения зданий, строений, сооружений, за пределами которых запрещено строительство зданий, строений, сооружений	Предельное количество этажей и (или) предельная высота зданий, строений, сооружений	Максимальный процент застройки в границах земельного участка, определяемый как отношение суммарной площади земельного участка, которая может быть застроена, ко всей площади земельного участка	Требования к архитектурным решениям объектов капитального строительства, расположенным в границах территории исторического поселения федерального или регионального значения	Иные показатели	
1	2	3						4
Длина, м	Ширина, м	Площадь, м ² или га						
-	-	-	-	-	-	-	-	-

2.4. Требования к назначению, параметрам и размещению объекта капитального строительства на земельном участке, на который действие градостроительного регламента не распространяется или для которого градостроительный регламент не устанавливается:

Причины отнесения земельного участка к виду земельного участка, на который действие градостроительного регламента не распространяется или для которого градостроительный регламент не устанавливается	Реквизиты акта, регулирующего использование земельного участка	Требования к использованию земельного участка	Требования к параметрам объекта капитального строительства			Требования к размещению объектов капитального строительства	
			Предельное количество этажей и (или) предельная высота зданий, строений, сооружений	Максимальный процент застройки в границах земельного участка, определяемый как отношение суммарной площади земельного участка, которая может быть застроена, ко всей площади земельного участка	Иные требования к параметрам объекта капитального строительства	Минимальные отступы от границ земельного участка в целях определения мест допустимого размещения зданий, строений, сооружений, за пределами которых запрещено строительство зданий, строений, сооружений	Иные требования к размещению объектов капитального строительства
1	2	3	4	5	6	7	8
-	-	-	-	-	-	-	-

КУРТ-38

№	Наименование параметра	Значение параметра
1	<i>Общая площадь многоквартирной жилой застройки, выраженная в квадратных метрах</i>	348000
2	<i>Предельное количество этажей (за исключением подземных и технических этажей)</i>	25
3	<i>Максимальный процент застройки в границах земельного участка</i>	<i>Устанавливается документацией по планировке территории</i>
4	<i>Предельные (минимальные и (или) максимальные) размеры земельных участков</i>	<i>Устанавливается документацией по планировке территории</i>
5	<i>Минимальные отступы от границ земельных участков</i>	<i>Устанавливается документацией по планировке территории</i>
6	<i>Расчетная численность населения</i>	<i>Определяется из расчета 28 кв.м. общей площади многоквартирной жилой застройки на 1 человека</i>
7	<i>Минимальная обеспеченность объектами водоснабжения</i>	<i>220 л./сут на 1 человека населения планируемой застройки</i>
8	<i>Минимальная обеспеченность объектами водоотведения</i>	<i>220 л./сут на 1 человека населения планируемой застройки</i>
9	<i>Минимальная обеспеченность объектами теплоснабжения</i>	<i>0,05 Гкал/1000 кв.м общей площади планируемых объектов капитального строительства</i>
10	<i>Минимальная обеспеченность объектами энергоснабжения</i>	<i>20 Вт./кв.м общей площади планируемых объектов капитального строительства</i>
11	<i>Минимальная обеспеченность местами хранения транспорта</i>	<i>420 машино-мест на 1 тыс. человек населения планируемой застройки</i>
12	<i>Площадь благоустройства (территория общего пользования)</i>	<i>4,4 кв.м на 1 человека населения планируемой застройки</i>
13	<i>Рабочие места</i>	<i>50% от расчетной численности населения</i>
14	<i>Минимальная обеспеченность местами в дошкольных образовательных организациях</i>	<i>65 мест на 1 тыс. человек населения планируемой застройки</i>
15	<i>Минимальная обеспеченность местами в образовательных организациях</i>	<i>135 мест на 1 тыс. человек населения планируемой застройки</i>
16	<i>Минимальная обеспеченность поликлиниками</i>	<i>17,75 посещений в смену на 1 тыс. населения</i>

17	<i>Минимальная обеспеченность территориями плоскостных спортивных сооружений</i>	<i>948,3 кв.м. на 1 тыс. человек населения планируемой застройки</i>
18	<i>Мероприятия по развитию транспорта</i>	<i>В соответствии с СТП ТО МО</i>
19	<i>Минимальная обеспеченность участковыми пунктами полиции</i>	<i>1 участковый пункт на 2,8 тыс. населения площадью 45 кв.м.</i>
20	<i>Минимальная обеспеченность многофункциональными центрами</i>	<i>40 кв.м. на 2 тыс. человек населения планируемой застройки</i>
21	<i>Минимальная обеспеченность отдельно стоящими объектами торговли</i>	<i>350 кв.м. на 1 тыс. человек населения планируемой застройки</i>
22	<i>Удаленность до объектов социальной и транспортной инфраструктур</i>	<i>В соответствии с СП 42.13330.2016 «СНиП 2.07.01-89* Градостроительство. Планировка и застройка городских и сельских поселений»</i>

5. Информация об ограничениях использования земельного участка, в том числе, если земельный участок полностью или частично расположен в границах зон с особыми условиями использования территорий

Земельный участок частично расположен в границах охранной зоны инженерной сети ЛЭП (ЛЭП 6 кВ фидер БТ-6-БТ-8 ПС-681 с отпайками), площадью - 1021 кв.м.²

Земельный участок частично расположен в границах охранной зоны особо охраняемой природной территории Национального парка "Лосиный остров" на территории Балашихинского муниципального района", площадью - 3638 кв.м.³

Ограничения охранной зоны:³

На территории национального парка запрещается любая деятельность, которая может нанести ущерб природным комплексам и объектам растительного и животного мира, культурно-историческим объектам и которая противоречит целям и задачам национального парка, в том числе:

- 1) разведка и разработка полезных ископаемых;*
- 2) деятельность, влекущая за собой нарушение почвенного покрова и геологических обнажений;*
- 3) деятельность, влекущая за собой изменения гидрологического режима;*
- 4) предоставление садоводческих и дачных участков;*
- 5) строительство, реконструкция, ремонт и эксплуатация магистральных дорог, трубопроводов, линий электропередачи и других коммуникаций, а также строительство и эксплуатация хозяйственных и жилых объектов, за исключением объектов туристской индустрии, музеев и информационных центров и объектов, связанных с функционированием национального парка и с обеспечением функционирования расположенных в его границах населенных пунктов;*
- 6) заготовка древесины (за исключением заготовки гражданами древесины для собственных нужд);*
- 7) заготовка живицы;*
- 8) промысловая, любительская и спортивная охота;*
- 9) промышленное рыболовство;*
- 10) заготовка пригодных для употребления в пищу лесных ресурсов (пищевых лесных ресурсов), других недревесных лесных ресурсов (за исключением заготовки гражданами таких ресурсов для собственных нужд);*

11) деятельность, влекущая за собой нарушение условий обитания объектов растительного и животного мира;

12) сбор биологических коллекций, кроме осуществляемого в рамках научно-исследовательской деятельности, предусмотренной тематикой и планами научных исследований ФГБУ "Национальный парк "Лосиный остров";

13) интродукция живых организмов в целях их акклиматизации;

14) прогон домашних животных вне дорог общего пользования и вне специально предусмотренных для этого мест;

15) сплав древесины по водотокам и водоемам;

16) организация массовых спортивных и зрелищных мероприятий, организация туристских стоянок и разведение костров за пределами специально предусмотренных для этого мест;

17) самовольное ведение археологических раскопок, сбор и вывоз предметов, имеющих историко-культурную ценность;

18) нахождение с огнестрельным, пневматическим и метательным оружием, капканами и другими орудиями охоты, в том числе с охотничьим огнестрельным оружием в собранном виде на дорогах общего пользования, а также с продукцией добывания объектов животного мира и орудиями добычи (вылова) водных биоресурсов, кроме случаев, связанных с осуществлением спортивного и любительского рыболовства в соответствии с Положением о национальном парке "Лосиный остров";

19) взрывные работы;

20) пускание палов, выжигание растительности;

21) проведение сплошных рубок леса, за исключением сплошных санитарных рубок, рубок, связанных с тушением лесных пожаров, в том числе с созданием противопожарных разрывов, и рубок, связанных со строительством, реконструкцией и эксплуатацией линейных объектов, осуществляемых в соответствии с Положением о национальном парке "Лосиный остров";

22) создание объектов размещения отходов производства и потребления, радиоактивных, химических, взрывчатых, токсичных, отравляющих и ядовитых веществ, за исключением временного складирования отходов (на срок не более чем шесть месяцев) в местах (на площадках), обустроенных в соответствии с требованиями законодательства Российской Федерации в области охраны окружающей среды, в целях их дальнейшего использования, обезвреживания, размещения, транспортирования;

23) мойка транспортных средств на берегах водных объектов;

24) проезд и стоянка автотранспортных средств вне дорог общего пользования и специально предусмотренных для этого мест, проход и стоянка судов и иных плавучих средств вне водных путей общего пользования и специально предусмотренных для этого мест (кроме случаев, связанных с функционированием национального парка и использованием транспортных средств собственниками, владельцами и пользователями земельных участков, расположенных в границах национального парка "Лосиный остров")

Земельный участок находится в пределах приаэродромных территорий аэродромов: Чкаловский, Черное. Согласовать размещение объекта капитального строительства в соответствии с действующим законодательством.^{4*}

Размещение линий связи и линий электропередачи, сооружений различного назначения вне района аэродрома (вертодрома), если их истинная высота превышает 50 м, согласовываются с территориальным органом Федерального агентства воздушного транспорта.⁵

6. Информация о границах зон с особыми условиями использования территорий, если земельный участок полностью или частично расположен в границах таких зон:

Наименование зоны с особыми условиями использования территории с указанием объекта, в отношении которого установлена такая зона	Перечень координат характерных точек в системе координат, используемой для ведения Единого государственного реестра недвижимости		
	Обозначение (номер) характерной точки	X	Y
1	2	3	4
<i>Приаэродромная территория аэродрома Черное</i>	-	-	-
<i>Приаэродромная территория аэродрома Чкаловский</i>	-	-	-
<i>Охранная зона инженерной сети ЛЭП (ЛЭП 6 кВ фидер БТ-6-КРН-2 ПС- 681 с отпайками)</i>	-	477471.19 477474.84 477475.24 477461.14 477452.79 477471.09	2216754.03 2216810.75 2216816.07 2216817.65 2216755.47 2216753.56
<i>Охранная зона особо охраняемой природной территории Национального парка "Лосиный остров" на территории Балашихинского муниципального района"</i>	-	477533.39 477573.39 477524.57 477506.90 477450.06 477449.64 477469.92 477480.76	2216793.00 2216826.55 2216815.27 2216810.77 2216794.87 2216794.74 2216751.24 2216748.84

7. Информация о границах зон действия публичных сервитутов

Информация отсутствует

Обозначение (номер) характерной точки	Перечень координат характерных точек в системе координат, используемой для ведения Единого государственного реестра недвижимости	
	X	Y
-	-	-

8. Номер и (или) наименование элемента планировочной структуры, в границах которого расположен земельный участок

Приказ Министерства строительства и жилищно-коммунального хозяйства Российской Федерации от 25 апреля 2017 г. № 738/пр "Об утверждении видов элементов планировочной структуры". Городской округ Балашиха, 50:15:0000000

9. Информация о технических условиях подключения (технологического присоединения) объектов капитального строительства к сетям инженерно-технического обеспечения, определенных с учетом программ комплексного развития систем коммунальной инфраструктуры поселения, городского округа

Информацию о технических условиях см. приложение

10. Реквизиты нормативных правовых актов субъекта Российской Федерации, муниципальных правовых актов, устанавливающих требования к благоустройству территории

Закон Московской области от 30 декабря 2014 года № 191/2014-ОЗ

"О благоустройстве в Московской области"

11. Информация о красных линиях:

в соответствии с проектом планировки территории и проектом межевания территории, утвержденными распоряжением министерства строительного комплекса Московской области от 02.02.2017 № П01/283

Обозначение (номер) характерной точки	Перечень координат характерных точек в системе координат, используемой для ведения Единого государственного реестра недвижимости	
	X	Y
-	-	-

¹ - Проектирование и строительство выполняется в соответствии с требованиями СП 2.1.4.2625-10 "Зоны санитарной охраны источников питьевого водоснабжения г. Москвы" (утв. постановлением Главного государственного санитарного врача РФ от 30.04.2010 № 45) и других нормативных правовых актов по установлению зон санитарной охраны источников питьевого водоснабжения

² - Кадастровая выписка о земельном участке филиала ФГБУ "Федеральная кадастровая палата Росреестра" по Московской области от 16.02.2018 г. № МО-18/ЗВ-529533.

³ - Кадастровая выписка о земельном участке филиала ФГБУ "Федеральная кадастровая палата Росреестра" по Московской области от 16.02.2018 г. № МО-18/ЗВ-529533; Схема развития и размещения особо охраняемы природных территорий в Московской области, утвержденная постановлением Правительства Московской области от 11.02.2009 г. №106/5.

⁴ - Распоряжение Правительства Российской Федерации от 19.03.2013 г. № 384-р "Схема территориального планирования Российской Федерации в области федерального транспорта (железнодорожного, воздушного, морского, внутреннего водного транспорта) и автомобильных дорог федерального значения". Федеральный закон Российской Федерации от 01.07.2017 г. № 135-ФЗ "О внесении изменений в отдельные законодательные акты Российской Федерации в части совершенствования порядка установления и использования приаэродромной территории и санитарно-защитной зоны".

⁵ - Приказ Министерства транспорта Российской Федерации от 15.03.2016 г. № 64 "Об утверждении границ зон (районов) Единой системы организации воздушного движения Российской Федерации, границ районов аэродромов (аэроузлов, вертодромов), границ классов А, С и G воздушного пространства". Распоряжение Правительства Российской Федерации от 19.03.2013 г. № 384-р "Схема территориального планирования Российской Федерации в области федерального транспорта (железнодорожного, воздушного, морского, внутреннего водного транспорта) и автомобильных дорог федерального значения".

* - Приведено в информационных целях, подлежит учету при проектировании.