

## ГРАДОСТРОИТЕЛЬНЫЙ ПЛАН ЗЕМЕЛЬНОГО УЧАСТКА №

Р Ф - 5 2 - 2 - 0 1 - 0 - 0 0 - 2 0 2 0 - А 7 5 1

Арх.номер 10-01-1329/20

**Градостроительный план земельного участка подготовлен на основании заявления Общества с ограниченной ответственностью "ГАСК-НН" от 11.12.2020 №Вх-406-467897/20 (реквизиты заявления правообладателя земельного участка, иного лица в случае, предусмотренном частью 1.1 статьи 57.3 Градостроительного кодекса Российской Федерации, с указанием Ф.И.О. заявителя - физического лица, либо реквизиты заявления и наименование заявителя - юридического лица о выдаче градостроительного плана земельного участка)**

### Местонахождение земельного участка

Нижегородская область,  
(субъект Российской Федерации)  
город Нижний Новгород,  
(муниципальный район или городской округ)  
ул.Малоэтажная  
(поселение)

### Описание границ земельного участка (образуемого земельного участка):

Обозначение (номер) характерной точки	Перечень координат характерных точек в системе координат, используемой для ведения Единого государственного реестра недвижимости	
	X	Y
1	516703.63	2204467.73
2	516685.51	2204426.93
3	516649.25	2204412.93
4	516646.47	2204408.37
5	516585.62	2204435.39
6	516576.77	2204459.44
7	516627.62	2204505.91
8	516635.68	2204513.17
9	516645.62	2204502.32
10	516648.87	2204492.04

**Кадастровый номер земельного участка (при наличии) или в случае, предусмотренном частью 1.1 статьи 57.3 Градостроительного кодекса Российской Федерации, условный номер образуемого земельного участка на основании утвержденных проекта межевания территории и (или) схемы расположения земельного участка или земельных участков на кадастровом плане территории: 52:18:0000000:14981**

**Площадь земельного участка: 7487 кв.м**

**Информация о расположенных в границах земельного участка объектах капитального строительства:** Объекты капитального строительства отсутствуют.

**Информация о границах зоны планируемого размещения объекта капитального строительства в соответствии с утвержденным проектом планировки территории (при наличии):** отсутствует.

Обозначение (номер) характерной точки	Перечень координат характерных точек в системе координат, используемой для ведения Единого государственного реестра недвижимости	
	X	Y
-	-	-

**Реквизиты проекта планировки территории и (или) проекта межевания территории в случае, если земельный участок расположен в границах территории, в отношении которой утверждены проект планировки территории и (или) проект межевания территории:**

Документация по планировке территории (проект планировки территории, включая проект межевания территории) в границах улицы Малоэтажная и памятника природы «Малышевские гривы» в Автозаводском районе города Нижнего Новгорода от 15.11.2016 №1815-р.

Проект планировки и межевания территории в границах земельного участка с кадастровым номером 52:18:0000000:14371 по улице Малоэтажная в Автозаводском районе города Нижнего Новгорода, утвержденный приказом департамента градостроительной деятельности и развития агломераций Нижегородской области от 18.12.2019 №07-02-03/124 (далее - утвержденная документация по планировке территории).


(указывается в случае, если земельный участок расположен в границах территории, в отношении которой утверждены проект планировки территории и (или) проект межевания территории)

**Градостроительный план подготовлен:** Государственным бюджетным учреждением Нижегородской области «Институт развития агломераций Нижегородской области».

Директор



М.П.

  
\_\_\_\_\_  
(подпись) / Генин М.И./  
(расшифровка подписи)

Дата выдачи 23.12.2020

**2. Информация о градостроительном регламенте либо требованиях к назначению, параметрам и размещению объекта капитального строительства на земельном участке, на который действие градостроительного регламента не распространяется или для которого градостроительный регламент не устанавливается:**

Градостроительный регламент установлен. В соответствии с Правилами землепользования и застройки города Нижнего Новгорода земельный участок расположен в территориальной зоне ТЖм-3 - зона многоквартирной высокоплотной многоэтажной застройки.

**2.1. Реквизиты акта органа государственной власти субъекта Российской Федерации, органа местного самоуправления, содержащего градостроительный регламент либо реквизиты акта федерального органа государственной власти, органа государственной власти субъекта Российской Федерации, органа местного самоуправления, иной организации, определяющего в соответствии с федеральными законами порядок использования земельного участка, на который действие градостроительного регламента не распространяется или для которого градостроительный регламент не устанавливается:**

Генеральный план г.Нижнего Новгорода утверждён постановлением городской Думы г.Нижнего Новгорода от 17.03.2010 №22 (с изменениями).

Правила землепользования и застройки г.Нижнего Новгорода утверждены приказом департамента градостроительной деятельности и развития агломераций Нижегородской области от 30.03.2018 №07-01-06/22 (с изменениями).

**2.2. Информация о видах разрешенного использования земельного участка**

Зона многоквартирной высокоплотной, многоэтажной застройки выделена для обеспечения правовых условий сохранения и формирования кварталов, состоящих из жилых домов высотной застройки и среднеэтажных жилых домов квартирного типа с минимально разрешенным набором услуг для местного населения.

Размещение объектов обслуживания населения возможно только на земельных участках или в зданиях, размещаемых по красным линиям улиц, с интенсивным движением транспорта (за исключением внутриквартальных проездов). Доля объектов обслуживания жилой застройки не должна превышать 20% от общей площади надземных этажей объектов квартала. В случае если территория квартала состоит из нескольких территориальных зон доля объектов обслуживания жилой застройки не должна превышать 20% от общей площади надземных этажей объектов, расположенных в данной территориальной зоне с учетом границ квартала.

Формирование данной территориальной зоны предполагает установление границ земельных участков многоквартирных жилых домов с размещением на придомовых территориях площадок для отдыха, детских и спортивных площадок.

Земельный участок с кадастровым номером 52:18:0000000:14981 входит в границы территории, на которую разработана и утверждена в установленном законом порядке документация по планировке территории, в соответствии с которой предусмотрено строительство многоквартирного дома.

**основные виды разрешенного использования территориальной зоны ТЖМ-3:**

Виды разрешенного использования земельных участков (наименование, код)	Виды разрешенного использования земельных участков (описание)	Виды разрешенного использования объектов капитального строительства (наименование объектов капитального строительства)	Вспомогательные виды разрешенного использования
1	2	3	4
<p>Многоэтажная жилая застройка (высотная застройка) 2.6</p>	<p>Размещение жилых домов, предназначенных для разделения на квартиры, каждая из которых пригодна для постоянного проживания (жилые дома высотой девять и выше этажей, включая подземные, разделенных на двадцать и более квартир); благоустройство и озеленение придомовых территорий; обустройство спортивных и детских площадок, хозяйственных площадок; размещение подземных гаражей и наземных автостоянок, размещение объектов обслуживания жилой застройки во встроенных, пристроенных и встроенно-пристроенных помещениях многоквартирного дома в отдельных помещениях дома, если площадь таких помещений в многоквартирном доме не составляет более 15% от общей площади дома</p>	<p>многоквартирный дом многоквартирный дом со встроенными, пристроенными и встроенно-пристроенными помещениями общественного назначения, встроенно-пристроенными и подземными стоянками автомобилей</p>	<p>гостевые плоскостные открытые стоянки автомобилей; - площадки: детские, спортивные, хозяйственные, для отдыха; - подземные стоянки; инженерные сооружения коммунального обслуживания сооружения инженерной защиты</p>
<p>Коммунальное обслуживание 3.1</p>	<p>Размещение объектов капитального строительства в целях обеспечения физических и юридических лиц коммунальными услугами</p>	<p>Объекты и сети водоснабжения, водоотведения, теплоснабжения, электроснабжения газоснабжения, связи, наружного освещения;</p>	<p>контрольно- пропускной пункт пункт обслуживания потребителей плоскостные открытые стоянки автомобилей; инженерные сооружения коммунального обслуживания; сооружения инженерной защиты</p>
<p>Земельные участки (территории) общего пользования 12.0</p>	<p>Размещение объектов улично-дорожной сети, автомобильных дорог и пешеходных тротуаров в границах населенных пунктов, пешеходных переходов, набережных, береговых полос водных объектов общего пользования, скверов, бульваров, площадей, проездов, малых архитектурных форм благоустройства</p>	<p>автомобильные дороги разворотные площадки</p>	<p>площадки: детские, спортивные, для отдыха для массовых зрелищных мероприятий - инженерные сооружения коммунального обслуживания остановочные пункты общественного транспорта диспетчерские пункты элементы благоустройства</p>

*Инженерно-технические объекты, сооружения и коммуникации (объекты связи, водоснабжения, теплоснабжения, электроснабжения, газоснабжения, водоотведения, дождевой канализации) являются всегда разрешенными при условии соответствия строительным и противопожарным нормам и правилам, техническим регламентам. Такие объекты имеют вид разрешенного использования "коммунальное обслуживание" и код (числовое обозначение) вида разрешенного использования - 3.1*

2.3. Предельные (минимальные и (или) максимальные) размеры земельного участка и предельные параметры разрешенного строительства, реконструкции объекта капитального строительства, установленные градостроительным регламентом для территориальной зоны, в которой расположен земельный участок:

Предельные (минимальные и (или) максимальные) размеры земельных участков, в том числе их площадь		Минимальные отступы от границ земельного участка в целях определения мест допустимого размещения зданий, строений, сооружений за пределами которых запрещено строительство зданий, строений, сооружений	Предельное количество этажей и (или) предельная высота зданий, строений, сооружений	Максимальный процент застройки в границах земельного участка, определяемый как отношение суммарной площади земельного участка, которая может быть застроена, ко всей площади земельного участка	Требования к архитектурным решениям объектов капитального строительства, расположенным в границах территории исторического поселения федерального или регионального значения	Иные показатели	
Длина, м	Ширина, м						
1	2	3	4	5	6	7	8

Основные виды разрешенного использования территориальной зоны ТЖМ-3

Многоэтажная жилая застройка (высотная застройка) 2.6							
*	*	Минимальная - 3500 кв.м. Максимальная - *	Минимальные отступы от границ земельного участка – 4 м; Минимальный отступ от красной линии до объекта капитального строительства – 5 м	Количество этажей -30; Высота - **	40; 60 в условиях реконструкции	-	
							80
Коммунальное обслуживание 3.1							
*	*	*	Минимальные отступы от границ земельного участка – **	Количество этажей - ** Высота - **	80	-	**
Земельные участки (территории) общего пользования 12.0							
*	*	*	Минимальные отступы от границ земельного участка - **	Количество этажей - ** Высота - **	**	-	**

*В соответствии с утвержденной документацией по планировке территории на земельном участке предусмотрено строительство многоквартирного дома (№49 по генплану, этажность - 10, площадь застройки - 884 кв.м)*

Примечание:

\* Предельные размеры земельных участков не подлежат установлению.

\*\* Предельные параметры разрешенного строительства, реконструкции объектов капитального строительства не подлежат установлению.

В соответствии с п.2 ст.57 Градостроительного кодекса РФ и СП 126.13330.2017 "Геодезические работы в строительстве" материалы и результаты инженерных изысканий, в том числе исполнительная геодезическая документация подлежат обязательному размещению в государственной информационной системе обеспечения градостроительной деятельности Нижегородской области \*.

\*На территории Нижегородской агломерации, лицом, уполномоченным на размещение материалов, является Государственное бюджетное учреждение Нижегородской области «Институт развития агломерации Нижегородской области».

В соответствии с Постановлением Правительства Нижегородской области от 30.11.2015 №767 (с изменениями) установлено требование по согласованию архитектурно-градостроительного решения объекта капитального строительства.

**2.4. Требования к назначению, параметрам и размещению объекта капитального строительства на земельном участке, на который действие градостроительного регламента не распространяется или для которого градостроительный регламент не устанавливается (за исключением случая, предусмотренного пунктом 7.1 части 3 статьи 57.3 Градостроительного кодекса Российской Федерации):**

Причины отнесения земельного участка к виду земельного участка, на который действие градостроительного регламента не распространяется или для которого градостроительный регламент не устанавливается	Реквизиты акта, регулирующие использование земельного участка	Требования к использованию земельного участка	Требования к параметрам объекта капитального строительства		Требования к размещению объектов капитального строительства		
			Предельное количество этажей и (или) предельная высота зданий, строений, сооружений	Максимальный процент застройки в границах земельного участка, определяемый как отношение суммарной площади земельного участка, которая может быть застроена, ко всей площади земельного участка	Иные требования к параметрам объекта капитального строительства	Минимальные отступы от границ земельного участка в целях определения мест допустимого размещения зданий, строений, сооружений, за пределами которых запрещено строительство зданий, строений, сооружений	Иные требования к размещению объектов капитального строительства
1	2	3	4	5	6	7	8
-	-	-	-	-	-	-	-

2.5. Предельные параметры разрешенного строительства, реконструкции объекта капитального строительства, установленные положением об особо охраняемых природных территориях, в случае выдачи градостроительного плана земельного участка в отношении земельного участка, расположенного в границах особо охраняемой природной территории:

Причины отнесения земельного участка к виду земельного участка, для которого градостроительный регламент не устанавливается	Реквизиты Положения об особо охраняемой природной территории	Реквизиты утверждения документации по планировке территории	Зонирование особо охраняемой природной территории (да/нет)							
			Функциональная зона	Виды разрешенного использования земельного участка		Требования к параметрам объекта капитального строительства		Требования к размещению объектов капитального строительства		
				Основные виды разрешенного использования	Вспомогательные виды разрешенного использования	Предельное количество этажей и (или) предельная высота зданий, строений, сооружений	Максимальный процент застройки в границах земельного участка, определяемый как отношение суммарной площади земельного участка, которая может быть застроена, ко всей площади земельного участка	Иные требования к параметрам объекта капитального строительства	Иные требования к размещению объектов капитального строительства	
1	2	3	4	5	6	7	8	9	10	11
-	-	-	-	-	-	-	-	-	-	-

### 3. Информация о расположенных в границах земельного участка объектах капитального строительства и объектах культурного наследия

#### 3.1. Объекты капитального строительства: не имеются

№ согласно чертежу градостроительного плана	Назначение объекта капитального строительства	Инвентаризационный или кадастровый номер	Технический характеристики			
			Этажность	Высотность	Площадь общ.	Площадь застройки
1	2	3	4	5	6	7
-	-	-	-	-	-	-

#### 3.2. Объекты, включенные в Единый государственный реестр объектов культурного наследия (памятников истории и культуры) народов Российской Федерации:

№ согласно чертежу градостроительного плана	Назначение объекта культурного наследия	Площадь общая	Площадь застройки	Наименование органа государственной власти, принявшего решение о включении выявленного объекта культурного наследия в реестр, реквизиты этого документа	Регистрационный номер в реестре	Дата постановки на учет
1	2	3	4	5	6	7
Информация отсутствует						



4. Информация о расчетных показателях минимально допустимого уровня обеспеченности территории объектами коммунальной, транспортной, социальной инфраструктур и расчетных показателей максимально допустимого уровня территориальной доступности указанных объектов для населения в случае, если земельный участок расположен в границах территории, в отношении которой предусматривается осуществление деятельности по комплексному и устойчивому развитию территории:

Информация о расчетных показателях минимально допустимого уровня обеспеченности территории									
Объекты коммунальной инфраструктуры			Объекты транспортной инфраструктуры			Объекты социальной инфраструктуры			
Наименование вида объекта	Единица измерения	Расчетный показатель	Наименование вида объекта	Единица измерения	Расчетный показатель	Наименование вида объекта	Единица измерения	Расчетный показатель	Расчетный показатель
1	2	3	4	5	6	7	8	9	
Водоснабжение	м3/час	на 1 квартиру-0,68/ на 1 работающего - 0,004	В соответствии со ст.37 Правил землепользования и застройки г. Нижнего Новгорода			Детские образовательные учреждения	мест (на 1000 человек)	35	
Канализация	м3/час	на 1 квартиру-0,68/ на 1 работающего - 0,004				Общеобразовательные учреждения	уч.мест (на 1000 человек)	100	
Теплоснабжение	Гкал/час	на 5000кв.м-1,0/ на 5000кв.м-1,0				Поликлиники	посещение в смену (на 1000 человек)	1,845	
Электроснабжение	кВт	на 1 квартиру-1,5/на 1кв.м-0,054							
Газоснабжение	м3/час	на 1 квартиру-1,25/на 1000 кв.м - 10							
Радиофикация	количество радиоточек	на 1 квартиру-1/на 20 кв.м-1							
Телефония	количество номеров	на 1 квартиру-1/на 20 кв.м-1							
Информация о расчетных показателях максимально допустимого уровня территориальной доступности									

Наименование вида объекта	Единица измерения	Расчетный показатель	Наименование вида объекта	Расчетный показатель	Единица измерения	Расчетный показатель	Наименование вида объекта	Единица измерения	Расчетный показатель	
1	2	3	4	5	6	7	8	9		
Не нормируется		В соответствии со ст.37 Правил землепользования и застройки г. Нижнего Новгорода								
			Детские образовательные учреждения				м	300		
			Общеобразовательные учреждения				м	500		
			Поликлиники				м	1000		

**5. Информация об ограничениях использования земельного участка, в том числе если земельный участок полностью или частично расположен в границах зон с особыми условиями использования территорий:**

Наименование ограничения (обременения)	Реквизиты акта, установившего соответствующие ограничения (обременения)	Земельный участок расположен в границах зоны с особыми условиями использования территории	Площадь, покрываемая зоной с особыми условиями использования территории, кв.м	Иная информация
Ограничения по использованию земельного участка, подлежащего хозяйственному освоению (проведение историко-культурной экспертизы)	Ст.28,30, п.3 ст.31, п.2 ст.32, ст.36, ст.45.1 Федерального закона от 25.06.2002 №73-ФЗ «Об объектах культурного наследия (памятниках истории и культуры) народов Российской Федерации»	полностью	7487	-
Санитарный разрыв вдоль стандартных маршрутов взлета и посадки воздушных судов ПАО «Международный аэропорт Нижний Новгород», зона «Б» (проектная)	Санитарно-эпидемиологическое заключение Управления Федеральной службы по надзору в сфере защиты прав потребителей и благополучия человека по Нижегородской области от 05.09.2013 №52.НЦ.04.000.Т.001034.09.13	полностью	7487	«Рекомендации по установлению зон ограничения жилой застройки в окрестностях аэропортов гражданской авиации из условий авиационного шума»: Нормы допустимого шума содержится в «СП 51.13330.2011. Свод правил. Защита от шума. Актуализированная редакция СНиП 23-30-2003».
Санитарный разрыв вдоль стандартных маршрутов взлета и посадки воздушных судов ПАО «Сокол», зона «А»	Санитарно-эпидемиологическое заключение Управления Федеральной службы по надзору в сфере защиты прав потребителей и благополучия человека по Нижегородской области от 20.03.2014 №52.НЦ.04.000.Т.000203.03.14	полностью	7487	«Рекомендации по установлению зон ограничения жилой застройки в окрестностях аэропортов гражданской авиации из условий авиационного шума»: Нормы допустимого шума содержится в «СП 51.13330.2011. Свод правил. Защита от шума. Актуализированная редакция СНиП 23-30-2003».
Зона санитарной охраны водопроводных станций Малиновая гряда и Слудинская АО "Нижегородский водоканал", расположенных на реке Оке в Нижегородской области, городском округе город Нижний Новгород (Ш пояс)	Приказ Министерства экологии и природных ресурсов Нижегородской области от 17.07.2020 № 319-306/20П/од "Об установлении зон санитарной охраны водопроводных станций АО "Нижегородский водоканал" Малиновая гряда и Слудинская, расположенных на реке Оке в Нижегородской области, городском округе город Нижний Новгород"	частично	не установлено	В зонах санитарной охраны источников питьевого водоснабжения осуществление деятельности и отведение территории для жилищного строительства, строительства промышленных объектов и объектов сельскохозяйственного назначения запрещаются или ограничиваются в случаях и в порядке, которые установлены санитарными правилами и нормами в соответствии с законодательством о санитарно-эпидемиологическом благополучии населения в соответствии с СанПиН 2.1.4.1110-02 «Зоны санитарной охраны источников водоснабжения и водопроводов хозяйственно-питьевого водоснабжения».

<p>Зона санитарной охраны водопроводных станций Малиновая гряда и Слудинская АО "Нижегородский водоканал", расположенных на реке Оке в Нижегородской области, городском округе город Нижний Новгород (II пояс)</p>	<p>Приказ Министерства экологии и природных ресурсов Нижегородской области от 17.07.2020 № 319-306/20П/од "Об установлении зон санитарной охраны водопроводных станций АО "Нижегородский водоканал" Малиновая гряда и Слудинская, расположенных на реке Оке в Нижегородской области, городском округе город Нижний Новгород"</p>	<p>частично</p>	<p>не установлено</p>	<p>В зонах санитарной охраны источников питьевого водоснабжения осуществление деятельности и отведение территории для жилищного строительства, строительства промышленных объектов и объектов сельскохозяйственного назначения запрещаются или ограничиваются в случаях и в порядке, которые установлены санитарными правилами и нормами в соответствии с законодательством о санитарно-эпидемиологическом благополучии населения в соответствии с СанПиН 2.1.4.1110-02 «Зоны санитарной охраны источников водоснабжения и водопроводов хозяйственно-питьевого водоснабжения».</p>
<p>Зона санитарной охраны источников водоснабжения (II пояс)</p>	<p>"Водный кодекс Российской Федерации" от 03.06.2006 №74-ФЗ (ред. от 29.07.2017); Генеральный план города Нижнего Новгорода, утвержденный постановлением городской думы от 17.03.2010 №22 (схема №14 "Схема комплексной оценки состояния окружающей среды (прогноз) с границами зон с особыми условиями использования территорий")</p>	<p>полностью</p>	<p>7487</p>	<p>В зонах санитарной охраны источников питьевого водоснабжения осуществление деятельности и отведение территории для жилищного строительства, строительства промышленных объектов и объектов сельскохозяйственного назначения запрещаются или ограничиваются в случаях и в порядке, которые установлены санитарными правилами и нормами в соответствии с законодательством о санитарно-эпидемиологическом благополучии населения в соответствии с СанПиН 2.1.4.1110-02 «Зоны санитарной охраны источников водоснабжения и водопроводов хозяйственно-питьевого водоснабжения».</p>
<p>Зона санитарной охраны водисточника (р.Ока) для Автозаводской водопроводной станции ООО "Заводские сети" (III пояс)</p>	<p>Приказ министерства экологии и природных ресурсов Нижегородской области от 29.11.2019 №319-566/19П/од</p>	<p>частично</p>	<p>2809</p>	<p>В зонах санитарной охраны источников питьевого водоснабжения осуществление деятельности и отведение территории для жилищного строительства, строительства промышленных объектов и объектов сельскохозяйственного назначения запрещаются или ограничиваются в случаях и в порядке, которые установлены санитарными правилами и нормами в соответствии с законодательством о санитарно-эпидемиологическом благополучии населения в соответствии с СанПиН 2.1.4.1110-02 «Зоны санитарной охраны</p>

<p>Ограничения прав на земельный участок, предусмотренные ст.56 Земельного кодекса РФ, (учетный номер - 52.00.2.329) Зона санитарной охраны водонисточника (р. Ока) для Автозаводской водопроводной станции ООО "Заводские сети" (II пояс)</p>	<p>Приказ министерства экологии и природных ресурсов Нижегородской области от 29.11.2019 №319-566/19П/од</p>	<p>частично</p>	<p>4678</p>	<p>источников водоснабжения и водопроводов хозяйственно-питьевого водоснабжения».</p> <p>В зонах санитарной охраны источников питьевого водоснабжения осуществление деятельности и отведение территории для жилищного строительства, строительства промышленных объектов и объектов сельскохозяйственного назначения запрещаются или ограничиваются в случаях и в порядке, которые установлены санитарными правилами и нормами в соответствии с законодательством о санитарно-эпидемиологическом благополучии населения в соответствии с СанПиН 2.1.4.1110-02 «Зоны санитарной охраны источников водоснабжения и водопроводов хозяйственно-питьевого водоснабжения».</p>
<p>Зона затопления паводком 1% обеспеченности</p>	<p>п.1, раздел 8 Генерального плана г. Нижнего Новгорода утверждён постановлением городской Думы г. Нижнего Новгорода от 17.03.2010 №22 (с изменениями).</p>	<p>полностью</p>	<p>7487</p>	<p>В зоне затопления паводком 1% обеспеченности новое строительство возможно после проведения выбранного мероприятия по защите территории от паводкового затопления согласно с п.6.1 СП 104.13330 «СНиП 2.06.15-85 Инженерная защита территории от затопления и подтопления».</p>

**6. Информация о границах зон с особыми условиями использования территорий, если земельный участок полностью или частично расположен в границах таких зон:**

Наименование зоны с особыми условиями использования территории с указанием объекта, в отношении которого установлена такая зона	Перечень координат характерных точек в системе координат, используемой для ведения Единого государственного реестра недвижимости		
	Обозначение (номер) характерной точки	X	Y
1	2	3	4
Ограничения прав на земельный участок, предусмотренные ст.56 Земельного кодекса РФ, (учетный номер - 52.00.2.329) Зона санитарной охраны водосточника (р.Ока) для Автозаводской водопроводной станции ООО "Заводские сети" (II пояс)	1	516626.01	2204433.70
	2	516609.96	2204424.58
	3	516585.62	2204435.39
	4	516576.77	2204459.44
	5	516627.62	2204505.91
	6	516635.68	2204513.17
	7	516645.62	2204502.32
	8	516648.87	2204492.04
	9	516683.76	2204476.55
	10	516676.13	2204468.67

**7. Информация о границах публичных сервитутов:**

Обозначение (номер) характерной точки	Перечень координат характерных точек в системе координат, используемой для ведения Единого государственного реестра недвижимости	
	X	Y
Информация отсутствует	-	-

**8. Номер и (или) наименование элемента планировочной структуры, в границах которого расположен земельный участок: отсутствует**

**9. Информация о технических условиях подключения (технологического присоединения) объектов капитального строительства к сетям инженерно-технического обеспечения, определенных с учетом программ комплексного развития систем коммунальной инфраструктуры поселения, городского округа:**

Наименование организации	Реквизиты документа	Вид ресурса	Информация о максимальной нагрузке	Сроки подключения	Срок действия	Примечание
Тимофеев Д.В.	Письмо о ТУ от 11.12.2020 №Вх-406-467904/20	Водоснабжение	-	-	-	(п. расчетные нагрузки) Самостоятельный сбор технических условий

Тимофеев Д.В.	Письмо о ТУ от 11.12.2020 №Вх-406-467904/20	Водоотведение	-	-	-	(п. расчетные нагрузки) Самостоятельный сбор технических условий
---------------	---	---------------	---	---	---	---

**10. Реквизиты нормативных правовых актов субъекта Российской Федерации, муниципальных правовых актов, устанавливающих требования к благоустройству территории:**

1. Закон Нижегородской области от 05.03.2009 №21-З «О безбарьерной среде для маломобильных граждан на территории Нижегородской области».

2. Закон Нижегородской области от 07.09.2007 №110-З (с изменениями) «Об охране озелененных территорий Нижегородской области».

3. Местные нормативы градостроительного проектирования городского округа город Нижний Новгород, утвержденные Решением городской думы города Нижнего Новгорода от 09.09.2018 №188.

4. Постановление Правительства Нижегородской области от 21.06.2016 №376 (с изменениями) «Об утверждении Правил проведения компенсационного озеленения и определения компенсационной стоимости зеленых насаждений в Нижегородской области и Методики расчета компенсационной стоимости при уничтожении (вырубке, сносе) и (или) повреждения зеленых насаждений и компенсационного озеленения».

5. Постановление администрации г.Н.Новгорода от 02.12.2016 №4089 (с изменениями) «Об определении уполномоченных органов по решению вопросов проведения компенсационного озеленения, вырубки (сноса) зеленых насаждений на территории города Нижнего Новгорода».

6. Правила благоустройства территории муниципального образования город Нижний Новгород, утвержденные Решением Городской Думы города Нижнего Новгорода от 26.12.2018 №272.

7. Постановление Правительства Нижегородской области от 30.11.2015 №767 «Об утверждении Положения о рассмотрении архитектурно-градостроительного решения объекта капитального строительства и выдаче свидетельства о согласовании архитектурно-градостроительного решения объекта капитального строительства на территории Нижегородской области».

**11. Информация о красных линиях:**

Обозначение (номер) характерной точки	Перечень координат характерных точек в системе координат, используемой для ведения Единого государственного реестра недвижимости	
	X	Y
т.1	516705.84	2204576.35
т.2	516643.25	2204519.98
т.3	516576.79	2204459.46
т.4	516585.62	2204435.39
т.5	516633.20	2204305.79

## Приложения




Директору департамента  
градостроительной деятельности и  
развития агломераций Нижегородской  
области  
М.В.Раковой

Уважаемая Марина Владимировна!

В дополнение к заявлению о выдаче градостроительного плана земельного участка с кадастровым номером: 52:18:0000000:14981 сообщая, что сбор технических условий будет осуществляться самостоятельно.

"09" декабря 2020 года



Тимофеев Д.В.

*Вх-406-464904/20  
от 11.12.2020*

Министерство градостроительной деятельности и развития агломераций Нижегородской области	
вх № _____	от _____

Выписка из Единого государственного реестра недвижимости об объекте недвижимости  
**Сведения о характеристиках объекта недвижимости**

На основании запроса от 14.12.2020 г., поступившего на рассмотрение 14.12.2020 г., сообщаем, что согласно записям Единого государственного реестра недвижимости:

<b>Земельный участок</b>		
(вид объекта недвижимости)		
Лист № <u>    </u> Раздела <u>1</u>	Всего листов раздела <u>1</u> : <u>    </u>	Всего листов выписки: <u>    </u>
14.12.2020 № 99/2020/366062430		
Кадастровый номер:		52:18:0000000:14981

Номер кадастрового квартала:	52:18:0000000
Дата присвоения кадастрового номера:	29.04.2020
Ранее присвоенный государственный учетный номер:	данные отсутствуют
Адрес:	Нижегородская область, г Нижний Новгород, ул Малоэтажная
Площадь:	7487 +/- 30кв. м
Кадастровая стоимость, руб.:	8555694.38
Кадастровые номера расположенных в пределах земельного участка объектов недвижимости:	данные отсутствуют
Кадастровые номера объектов недвижимости, из которых образован объект недвижимости:	52:18:0000000:14371
Кадастровые номера образованных объектов недвижимости:	данные отсутствуют
Сведения о включении объекта недвижимости в состав предприятия как имущественного комплекса:	

Государственный регистратор	ФГИС ЕГРН
полное наименование должности	подпись
	инициалы, фамилия

М.П.

Выписка из Единого государственного реестра недвижимости об объекте недвижимости  
**Сведения о характеристиках объекта недвижимости**

Земельный участок	
(вид объекта недвижимости)	
Лист № <u>    </u> Раздела <u>1</u>	Всего листов раздела <u>1</u> : <u>    </u>
Всего листов выписки: <u>    </u>	
14.12.2020 № 99/2020/366062430	
Кадастровый номер: <b>52:18:0000000:14981</b>	

Категория земель:	Земли населённых пунктов
Виды разрешенного использования:	для комплексного освоения в целях жилищного строительства и строительства объектов инженерной инфраструктуры
Сведения о кадастровом инженере:	Оленева Яна Андреевна №52-15-889, ООО "НЦИИ", Нижегородская область, г. Н. Новгород, ул. Совнаркомовская д. 38. пом. №4
Сведения о лесах, водных объектах и об иных природных объектах, расположенных в пределах земельного участка:	данные отсутствуют
Сведения о том, что земельный участок полностью или частично расположен в границах зоны с особыми условиями использования территории или территории объекта культурного наследия	данные отсутствуют
Сведения о том, что земельный участок расположен в границах особой экономической зоны, территории опережающего социально-экономического развития, зоны территориального развития в Российской Федерации, итерной зоны:	данные отсутствуют
Сведения о том, что земельный участок расположен в границах особо охраняемой природной территории, охотничьих угодий, лесничеств, лесопарков:	данные отсутствуют
Сведения о результатах проведения государственного земельного надзора:	данные отсутствуют
Сведения о расположении земельного участка в границах территории, в отношении которой утвержден проект межевания территории:	данные отсутствуют

Государственный регистратор	ФГИС ЕГРН
полное наименование должности	подпись
	инициалы, фамилия

М.П.

Выписка из Единого государственного реестра недвижимости об объекте недвижимости  
**Сведения о характеристиках объекта недвижимости**

<b>Земельный участок</b>	
(вид объекта недвижимости)	
Лист № <u>  </u> Раздела <u>  </u>	Всего листов раздела <u>  </u> : <u>  </u>
<b>14.12.2020 № 99/2020/366062430</b>	<b>52:18:0000000:14981</b>
Кадастровый номер:	

Условный номер земельного участка:	данные отсутствуют
Сведения о принятии акта и (или) заключения договора, предусматривающих предоставление в соответствии с земельным законодательством исполнительным органом государственной власти или органом местного самоуправления находящегося в государственной или муниципальной собственности земельного участка для строительства наемного дома социального использования или наемного дома коммерческого использования:	данные отсутствуют
Сведения о том, что земельный участок или земельные участки образованы на основании решения об изъятии земельного участка и (или) расположенного на нем объекта недвижимости для государственных или муниципальных нужд:	данные отсутствуют
Сведения о том, что земельный участок образован из земель или земельного участка, государственная собственность на которые не разграничена:	данные отсутствуют
Сведения о наличии земельного спора о местоположении границ земельных участков:	данные отсутствуют
Статус записи об объекте недвижимости:	Сведения об объекте недвижимости имеют статус "актуальные"
Особые отметки:	Сведения о видах разрешенного использования имеют статус «Актуальные незавидетельствованные». Право (ограничение права, обременение объекта недвижимости) зарегистрировано на данный объект недвижимости с видами разрешенного использования «Для иных видов жилой застройки».
Получатель выписки:	ДЕПАРТАМЕНТ ГРАДОСТРОИТЕЛЬНОЙ ДЕЯТЕЛЬНОСТИ И РАЗВИТИЯ АГЛОМЕРАЦИИ НИЖЕГОРОДСКОЙ ОБЛАСТИ

Государственный регистратор	ФГИС ЕФРН
полное наименование должности	подпись
	инициалы, фамилия

М.П.

Выписка из Единого государственного реестра недвижимости об объекте недвижимости  
**Сведения о зарегистрированных правах**

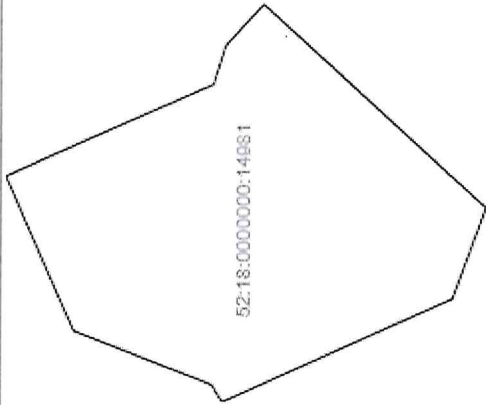
Земельный участок		(вид объекта недвижимости)	
Лист № ____	Раздела <u>2</u>	Всего листов раздела <u>2</u> : ____	Всего листов выписки: ____
<b>14.12.2020 № 99/2020/366062430</b>			
Кадастровый номер:		<b>52:18:0000000:14981</b>	
1.	Правообладатель (правообладатели):	1.1.	Общество с ограниченной ответственностью "ТАСК-НН", ИНН: 5256137268
2.	Вид, номер и дата государственной регистрации права:	2.1.	Собственность, № 52:18:0000000:14981-52/127/2020-1 от 29.04.2020
3.	Ограничение прав и обременение объекта недвижимости:		не зарегистрировано
4.	Договоры участия в долевом строительстве:		не зарегистрировано
5.	Заявленные в судебном порядке права требования:		данные отсутствуют
6.	Сведения о возражении в отношении зарегистрированного права:		данные отсутствуют
7.	Сведения о наличии решения об изъятии объекта недвижимости для государственных и муниципальных нужд:		данные отсутствуют
8.	Сведения о невозможности государственной регистрации без личного участия правообладателя или его законного представителя:		
9.	Правопритязания и сведения о наличии поступивших, но не рассмотренных заявлений о проведении государственной регистрации права (перехода, прекращения права), ограничения права или обременения объекта недвижимости, сделки в отношении объекта недвижимости:		данные отсутствуют
10.	Сведения об осуществлении государственной регистрации сделки, права, ограничения права без необходимого в силу закона согласия третьего лица, органа:		данные отсутствуют
11.	Сведения о невозможности государственной регистрации перехода, прекращения, ограничения права на земельный участок из земель сельскохозяйственного назначения:		

Государственный регистратор	ФГИС ЕГРН
полное наименование должности	инициалы, фамилия

М.П.

Выписка из Единого государственного реестра недвижимости об объекте недвижимости  
Описание местоположения земельного участка

Земельный участок		
(вид объекта недвижимости)		
Лист № <u>    </u> Раздела <u>3</u>	Всего листов раздела <u>3</u> : <u>    </u>	Всего листов выписки: <u>    </u>
14.12.2020 № 99/2020/366062430		
Кадастровый номер:		<b>52:18:0000000:14981</b>

План (чертеж, схема) земельного участка	
	
Масштаб 1: данные отсутствуют	Условные обозначения:

Государственный регистратор	ФГИС ЕГРН
полное наименование должности	подпись
	инициалы, фамилия

М.П.

Выписка из Единого государственного реестра недвижимости об объекте недвижимости  
**Описание местоположения земельного участка**

<b>Земельный участок</b>	
Лист № <u>    </u> Раздела <u>3.1</u>	Всего листов раздела <u>3.1</u> : <u>    </u>
(вид объекта недвижимости)	
14.12.2020 № 99/2020/366062430	Всего листов выписки: <u>    </u>
Кадастровый номер: <b>52:18:0000000:14981</b>	

Описание местоположения границ земельного участка		Сведения об адресах правообладателей смежных земельных участков
Номер п/п	Номер точки	Кадастровые номера смежных участков
	Дирекционный угол	
1	2	7
	3	8
1	1	данные отсутствуют
2	2	данные отсутствуют
3	3	данные отсутствуют
4	4	данные отсутствуют
5	5	данные отсутствуют
6	6	данные отсутствуют
7	7	данные отсутствуют
8	8	данные отсутствуют
9	9	данные отсутствуют
10	10	данные отсутствуют

Государственный регистратор	ФГИС ЕГРН
полное наименование должности	инициалы, фамилия

М.П.

Выписка из Единого государственного реестра недвижимости об объекте недвижимости  
**Описание местоположения земельного участка**

<b>Земельный участок</b>		
(вид объекта недвижимости)		
Лист № <u>3.2</u> Раздела <u>3.2</u>	Всего листов раздела <u>3.2</u> : _____	Всего листов выписки: _____
14.12.2020 № 99/2020/366062430		
Кадастровый номер:		<b>52:18:0000000:14981</b>

Сведения о характерных точках границы земельного участка

Система координат: ГСК 52  
 Зона № \_\_\_\_\_


Номер точки	Координаты		Описание закрепления на местности	Средняя квадратическая погрешность определения координат характерных точек границ земельного участка, м
	X	Y		
1	2	3	4	5
1	516703.63	2204467.73	Закрепление отсутствует	0.1
2	516685.51	2204426.93	Закрепление отсутствует	0.1
3	516649.25	2204412.93	Закрепление отсутствует	0.1
4	516646.47	2204408.37	Закрепление отсутствует	0.1
5	516585.62	2204435.39	Закрепление отсутствует	0.1
6	516576.77	2204459.44	Закрепление отсутствует	0.1
7	516627.62	2204505.91	Закрепление отсутствует	0.1
8	516635.68	2204513.17	Закрепление отсутствует	0.1
9	516645.62	2204502.32	Закрепление отсутствует	0.1
10	516648.87	2204492.04	Закрепление отсутствует	0.1

Государственный регистратор	ФГИС ЕГРН
полное наименование должности	инициалы, фамилия
	М.П.



Выписка из Единого государственного реестра недвижимости об объекте недвижимости  
**Сведения о частях земельного участка**

<b>Земельный участок</b>	
(вид объекта недвижимости)	
Лист № <u>    </u> Раздела <u>4</u>	Всего листов раздела <u>4</u> : <u>    </u>
Всего листов выписки: <u>    </u>	
14.12.2020 № 99/2020/366062430	
Кадастровый номер: <b>52:18:0000000:14981</b>	

План (чертеж, схема) части земельного участка	Учетный номер части: <b>52:18:0000000:14981/1</b>
	
Масштаб 1: данные отсутствуют	Условные обозначения:

Государственный регистратор	ФГИС ЕГРН
полное наименование должности	инициалы, фамилия

М.П.

Выписка из Единого государственного реестра недвижимости об объекте недвижимости  
**Сведения о частях земельного участка**

<b>Земельный участок</b>	
(вид объекта недвижимости)	
Лист № <u>    </u> Раздела <u>4.1</u>	Всего листов раздела <u>4.1</u> : <u>    </u>
Всего листов выписки: <u>    </u>	
<b>14.12.2020 № 99/2020/366062430</b>	
Кадастровый номер: <b>52:18:0000000:14981</b>	

Учетный номер части	Площадь (м <sup>2</sup> )	Содержание ограничения в использовании или ограничения права на объект недвижимости или обременения объекта недвижимости
1	2	3
1	4678	Ограничения прав на земельный участок, предусмотренные статьей 56 Земельного кодекса Российской Федерации, 52.00.2.329, Приказ об установлении зоны санитарной охраны водоисточника р.Ока для Автозаводской водопроводной станции ООО "Заводские сети", расположенной в городском округе город Нижний Новгород, ул. Шнитникова, 19 № 319-566/19П/од от 29.11.2019

Государственный регистратор	ФГИС ЕГРН
полное наименование должности	подпись
	инициалы, фамилия

М.П.

Выписка из Единого государственного реестра недвижимости об объекте недвижимости  
**Сведения о частях земельного участка**

<b>Земельный участок</b>	
(вид объекта недвижимости)	
Лист № <u>4.2</u> Раздела <u>4.2</u>	Всего листов раздела <u>4.2</u> : _____ Всего листов выписки: _____
14.12.2020 № 99/2020/366062430	
Кадастровый номер: <b>52:18:0000000:14981</b>	

Сведения о характерных точках границы части (частей) земельного участка  
 Учетный номер части: 1

Система координат: ГСК 52  
 Зона №

Номер точки	Координаты, м		Описание закрепления на местности	Средняя квадратическая погрешность определения координат характерных точек границы части земельного участка, м
	X	Y		
1	2	3	4	5
5	516585.62	2204435.39	Закрепление отсутствует	0.1
6	516576.77	2204459.44	Закрепление отсутствует	0.1
7	516627.62	2204505.91	Закрепление отсутствует	0.1
8	516635.68	2204513.17	Закрепление отсутствует	0.1
9	516645.62	2204502.32	Закрепление отсутствует	0.1
10	516648.87	2204492.04	Закрепление отсутствует	0.1
11	516626.01	2204433.7	данные отсутствуют	25
12	516609.96	2204424.58	данные отсутствуют	данные отсутствуют
13	516683.76	2204476.55	данные отсутствуют	данные отсутствуют
14	516676.13	2204468.67	данные отсутствуют	25

Государственный регистратор	ФГИС ЕГРН
полное наименование должности	подпись
	инициалы, фамилия

М.П.