

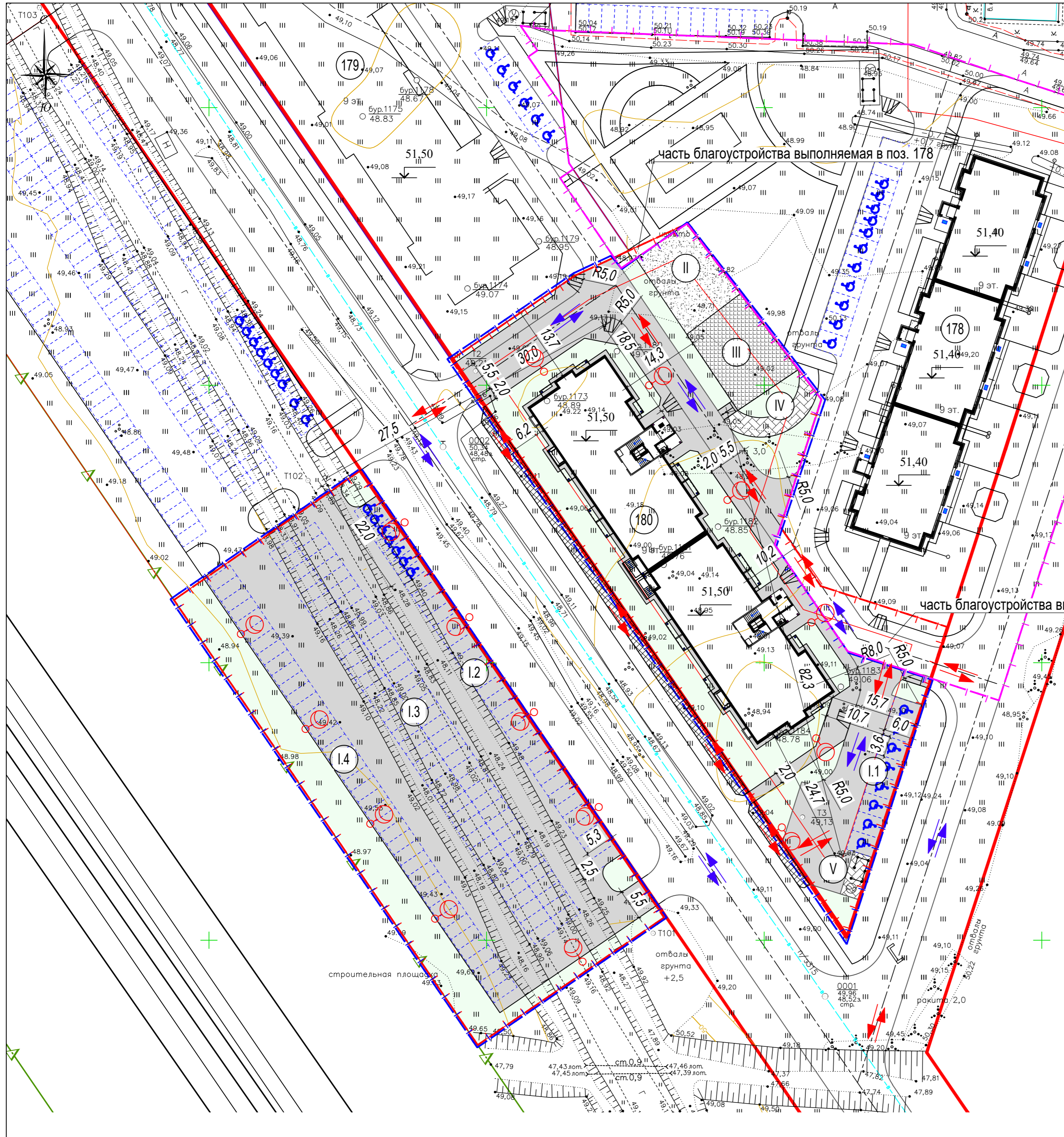
Условные обозначения:

- - граница муниципального образования "Завеличенская волость";
- - граница земельного участка КН60:18:0060201:3853;
- - полоса отвода автомобильной дороги общего пользования регионального значения «Северный обход Пскова»;
- **2876** - подземный источник водоснабжения (скважина) и ее номер;

Согласовано	
Взам. инв. №	
Подп. и дата	
Инв. № подл.	

Изм.	Кол.уч.	Лист	№ док.	Подпись	Дата
Разработал		Трофимова В.В.		<i>[Signature]</i>	02.2021
Н.контр.		Попов С.А		<i>[Signature]</i>	02.2021
ГИП		Сусленников		<i>[Signature]</i>	02.2021

131-ГП-09/2020-ПЗУ		
Строительство многоквартирного 9-ти этажного жилого дома №(поз.)180 (в соответствии с ППТ), расположенного по адресу: Псковская область, Псковский район, СП "Завеличенская волость", деревня Борисовичи		
	Стандия	Лист
	П	2
Ситуационный план 1:10 000		ООО "ГрадПроект"



Ведомость жилых и общественных зданий и сооружений

Номер на плане	Наименование и обозначение	Этажность	Количество		Площадь, м²				Встроенных помещений, м²		
			зданий	квартир всего	застройки		общая нормируемая		здания	всего	
					здания	всего	здания	всего			
Проектируемые здания и сооружения											
180	Многоквартирный жилой дом	9	1	180	180	1302,11	1302,11	7487,82	7487,82		
Перспективные здания и сооружения											
178	Многоквартирный жилой дом со встроенными помещениями общественного значения	9	1	120	120	1146,34	1146,34	5463,12	5463,12	673,9	673,9
179	Многоквартирный жилой дом	9	1	180	180	1302,11	1302,11	7487,82	7487,82		

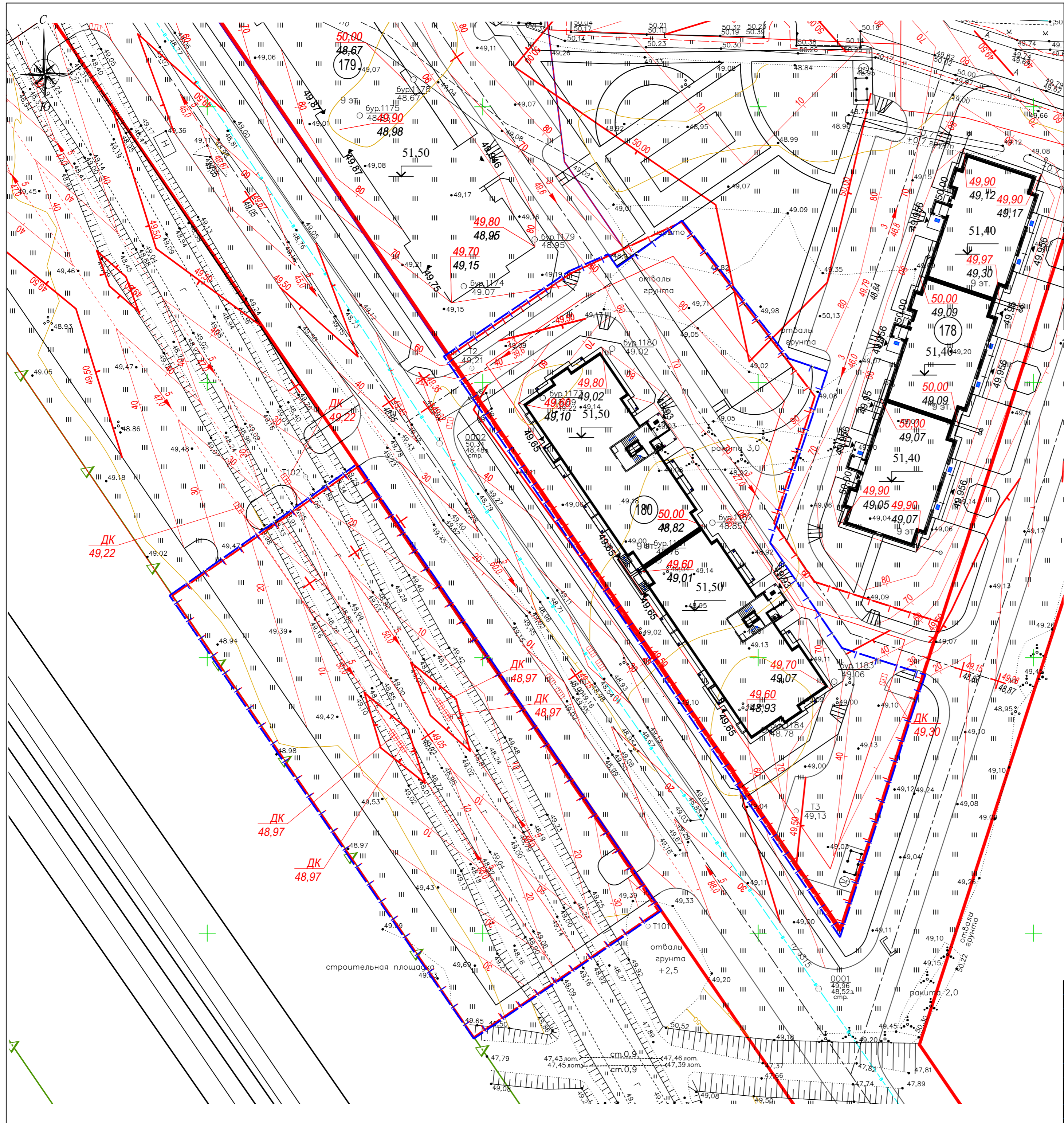
Экспликация площадок благоустройства

Поз.	Наименование	Кол-во, шт.	Площадь, м²	Кол-во, м-мест, шт.	Примечание
I.1	Площадка для временной парковки легкового автотранспорта			8	156 м-мест
I.2	Площадка для временной парковки легкового автотранспорта			34	
I.3	Площадка для временной парковки легкового автотранспорта			74	
I.4	Площадка для временной парковки легкового автотранспорта			40	
II	Площадка для игр детей дошкольного и младшего школьного возраста		188,0		
III	Площадка для занятий физкультурой		212,0		
IV	Площадка для отдыха взрослого населения		66,0		
V	Площадка для хозяйственных целей (полузаглубленных мусорных контейнеров, крупногабаритного мусора)		28,0		

Условные обозначения:

- граница земельного участка;
- границы смежных земельных участков;
- граница благоустройства поз. 178;
- граница благоустройства;
- проектируемые здания и сооружения;
- проектируемый газон (плодородный грунт 15см с посевом семян многолетних трав);
- проектируемый проезд (асфальтобетон с бордюром из бортового камня БР100.30.15);
- проектируемые площадки благоустройства (брусчатка с бордюром из бортового камня БР100.20.8);
- проектируемый тротуар (асфальтобетон с бордюром из бортового камня БР100.20.8);
- проектируемая площадка для занятий физкультурой (покрытие из резиновой плитки);
- проектируемая площадка для игр детей дошкольного и младшего школьного возраста (песок);
- проектируемый пожарный проезд в георешетке
- направление движения автотранспорта;
- направление движения пожарной техники;
- опора освещения ОГК-8

131-ГП-09/2020-ПЗУ					
Строительство многоквартирного 9-ти этажного жилого дома № (поз.) 180 (в соответствии с ППТ), расположенного по адресу: Псковская область, Псковский район, СП «Завеличненская волость», деревня Борисовичи					
Изм.	Кол.уч.	Лист	№ док.	Подпись	Дата
Разработал	Трофимова В.В.				02.2021г.
Н.контр.	Попов С.А.				02.2021г.
ГИП	Сусленников				02.2019г.
				Стация	Лист
				П	3
				000 "ГрадПроект"	



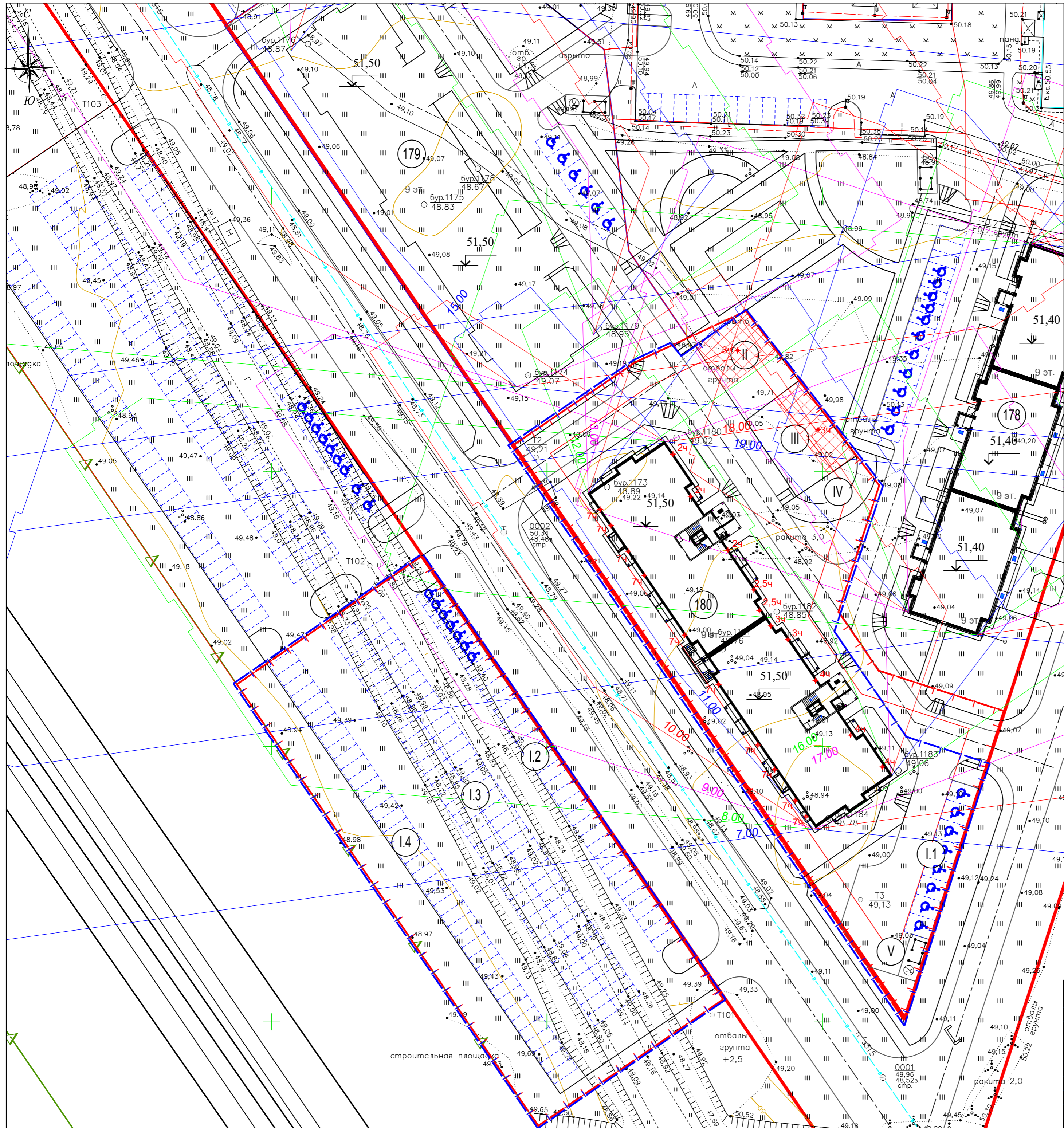
Ведомость жилых и общественных зданий и сооружений

Номер на плане	Наименование и обозначение	Этажность	Количество		Площадь, м²				Встроенных помещений, м²		
			зданий	квартир всего	застройки		общая нормируемая		здания	всего	
					здания	всего	здания	всего			
Проектируемые здания и сооружения											
180	Многоквартирный жилой дом	9	1	180	180	1302,11	1302,11	7487,82	7487,82		
Перспективные здания и сооружения											
178	Многоквартирный жилой дом со встроенными помещениями общественного значения	9	1	120	120	1146,34	1146,34	5463,12	5463,12	673,9	673,9
179	Многоквартирный жилой дом	9	1	180	180	1302,11	1302,11	7487,82	7487,82		

Условные обозначения:

- граница земельного участка;
- границы смежных земельных участков;
- граница благоустройства;
- проектируемые здания и сооружения;
- проектная ("красная") отметка рельефа;
- проектная ("черная") отметка рельефа;
- уклоноуказатель;
- величина уклона в промилле;
- расстояние между точками перелома, в м;

131-ГП-09/2020-ПЗУ					
Строительство многоквартирного 9-ти этажного жилого дома № (поз.) 180 (в соответствии с ППТ), расположенного по адресу: Псковская область, Псковский район, СП «Завеличенская волость», деревня Борисовичи					
Изм.	Кол.уч.	Лист	№ док.	Подпись	Дата
Разработал	Трофимова В.В.				02.2021г.
Н.контр.	Попов С.А.				02.2021г.
ГИП	Сусленников				02.2019г.
				Стация	Лист
				П	5
				Листов	
				000 "ГрадПроект"	
				План организации рельефа М 1:500	



Ведомость жилых и общественных зданий и сооружений

Номер на плане	Наименование и обозначение	Этажность	Количество		Площадь, м ²				Встроенных помещений, м ²		
			зданий	квартир	застройки		общая нормируемая		здания	всего	
					здания	всего	здания	всего			
Проектируемые здания и сооружения											
180	Многквартирный жилой дом	9	1	180	180	1302,11	1302,11	7487,82	7487,82		
Перспективные здания и сооружения											
178	Многквартирный жилой дом со встроенными помещениями общественного значения	9	1	120	120	1146,34	1146,34	5463,12	5463,12	673,9	673,9
179	Многквартирный жилой дом	9	1	180	180	1302,11	1302,11	7487,82	7487,82		

Экспликация площадок благоустройства

Поз.	Наименование	Кол-во, шт.	Площадь, м ²	Кол-во, м-мест, шт.	Примечание
I.1	Площадка для временной парковки легкового автотранспорта			6	152 м-места
I.2	Площадка для временной парковки легкового автотранспорта			32	
I.3	Площадка для временной парковки легкового автотранспорта			74	
I.4	Площадка для временной парковки легкового автотранспорта			40	
II	Площадка для игр детей дошкольного и младшего школьного возраста		99,0		
III	Площадка для занятий физкультурой		184,0		
IV	Площадка для отдыха взрослого населения		28,0		
V	Площадка для хозяйственных целей (полузаглубленных мусорных контейнеров, крупногабаритного мусора)		28,0		

Условные обозначения:

- - граница земельного участка;
- - границы смежных земельных участков;
- - граница благоустройства;
- проектируемые здания и сооружения;
- - границы теней от проектируемого здания по часам;

131-ГП-09/2020-ПЗУ					
Строительство многоквартирного 9-ти этажного жилого дома № (поз.) 180 (в соответствии с ППТ), расположенного по адресу: Псковская область, Псковский район, СП «Завеличенская волость», деревня Борисовичи					
Изм.	Кол.уч.	Лист	№ док.	Подпись	Дата
Разработал	Трофимова В.В.			<i>[Подпись]</i>	02.2021г.
Н.контр.	Попов С.А.			<i>[Подпись]</i>	02.2021г.
ГИП	Сусленников			<i>[Подпись]</i>	02.2019г.
				Стация	Лист
				П	7
				Расчет продолжительности инсоляции территории и жилых помещений квартир. М 1:500	
				ООО "ГрадПроект"	