

**Градостроительный план земельного участка**

№

Р	Ф	-	5	4	-	4	-	1	9	-	2	-	1	5	-	2	0	2	1	-	0	1	1	8
---	---	---	---	---	---	---	---	---	---	---	---	---	---	---	---	---	---	---	---	---	---	---	---	---

**Градостроительный план земельного участка подготовлен на основании**

вх. № 15334/01-12/88 от 02.08.2021 Общество с ограниченной ответственностью "Специализированный застройщик КПД-Газстрой Сити" (ИНН: 5410088086; ОГРН: 1215400022694)

(реквизиты заявления правообладателя земельного участка, иного лица в случае, предусмотренном частью 1.1 статьи 57.3 Градостроительного кодекса Российской Федерации, с указанием ф.и.о. заявителя – физического лица, либо реквизиты заявления и наименование заявителя – юридического лица о выдаче градостроительного плана земельного участка)

**Местонахождение земельного участка**

Новосибирская область

(субъект Российской Федерации)

Новосибирский район

(муниципальный район или городской округ)

Станционный сельсовет

(поселение)

**Описание границ земельного участка (образуемого земельного участка):**

Обозначение (номер) характерной точки	Перечень координат характерных точек в системе координат, используемой для ведения Единого государственного реестра недвижимости	
	X	Y
1	498012.05	4200029.65
2	497921.94	4200171.59
3	497504.04	4199808.12
4	497523.62	4199767.19
5	497569.14	4199789.45
6	497595.82	4199734.84
7	497728.60	4199797.75

Кадастровый номер земельного участка (при наличии) или в случае, предусмотренном частью 1.1 статьи 57.3 Градостроительного кодекса Российской Федерации, условный номер образуемого земельного участка на основании утвержденных проекта межевания территории и (или) схемы расположения земельного участка или земельных участков на кадастровом плане территории  
54:19:112001:13907

**Площадь земельного участка**

80916 кв.м.

**Информация о расположенных в границах земельного участка объектах капитального строительства**

Объекты капитального строительства отсутствуют

**Информация о границах зоны планируемого размещения объекта капитального строительства в соответствии с утвержденным проектом планировки территории (при наличии)**

Проект планировки территории не утвержден

Обозначение (номер) характерной точки	Перечень координат характерных точек в системе координат, используемой для ведения Единого государственного реестра недвижимости	
	X	Y
-	-	-

Реквизиты проекта планировки территории и (или) проекта межевания территории в случае, если земельный участок расположен в границах территории, в отношении которой утверждены проект планировки территории и (или) проект межевания территории

Документация по планировке территории не утверждена


(указывается в случае, если земельный участок расположен в границах территории, в отношении которой утверждены проект планировки территории и (или) проект межевания территории)

**Градостроительный план подготовлен**

**Каравайцев Ф.В. – заместитель главы администрации Новосибирского района Новосибирской области**

(ф.и.о., должность уполномоченного лица, наименование органа)

М.П.  
(при наличии)

  
(подпись)

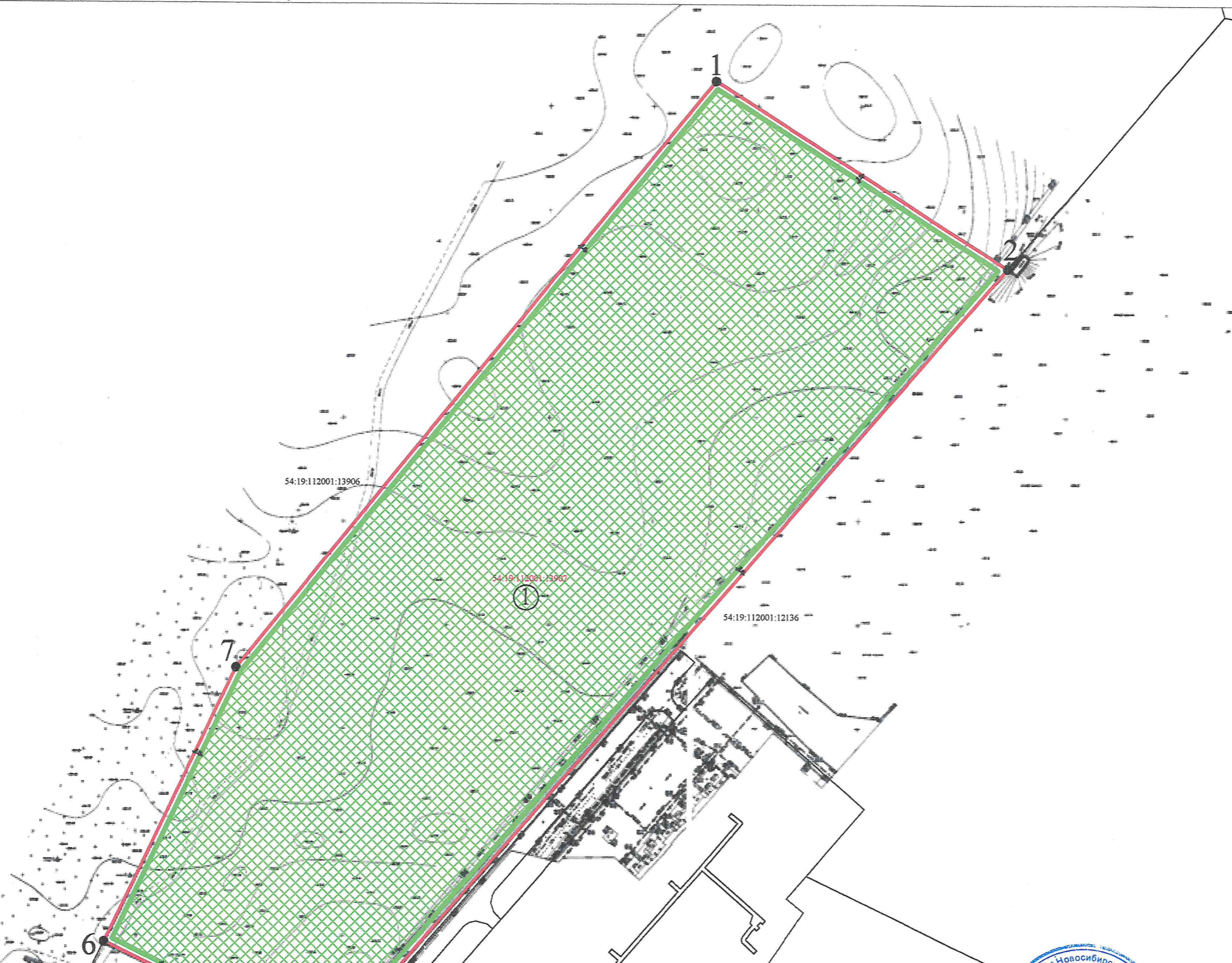
Ф.В. Каравайцев  
(расшифровка подписи)

Дата выдачи

18.08.2021.  
(ДД.ММ.ГГГГ)



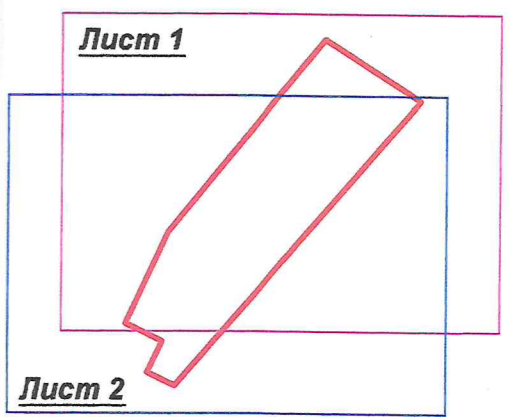
1. Чертеж(и) градостроительного плана земельного участка.



**Условные обозначения:**

- граница участка.
- места допустимого размещения объекта капитального строительства.
- Зона 1 - границы зон с особыми условиями использования территорий
- └─┘ - поворотная точка границ земельного участка.
- 1 - номер поворотной точки границ земельного участка.
- 1 - номер участка допустимого размещения объекта и порядковый номер капитального строения.

**Схема расположения листов:**



На данном участке не достаточно топографической изученности. Для осуществления строительства необходимо обновление топографической основы.

Чертеж(и) градостроительного плана земельного участка разработан на топографической основе М 1:500, предоставленной ГБУ НСО "Геофонд НСО", система координат МСК НСО, зона 4, система высот-Балтийская. Корректировка выполнена 08.2021 г. МКУ "Центр муниципальных услуг".  
 Чертеж(и) градостроительного плана земельного участка разработан 08.2021 г. МКУ "Центр муниципальных услуг".  
 Площадь земельного участка 54:19:112001:13907 составляет 80916 кв.м.  
 Сведения о поворотных точках границ земельного участка соответствуют сведениям ЕГРН.



Вх. 15334/01-12/88			
Новосибирская область, р-н Новосибирский, Сельскохозяйственный сельсовет, п. Садовы			
Кол. листов	Лист	№	Дата
Нач. отдела	Сотрудник	08.21	
Составил	Коллеги	08.21	
Проверил			
Заказчик: ООО "СЗ КИД-ГАЗСТРОЙ СИТИ"		стадия	лист
			1 2
Чертеж градостроительного плана земельного участка, М 1:2000.		МКУ "Центр муниципальных услуг"	

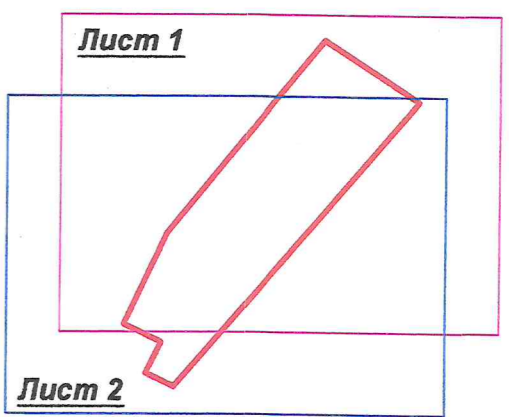
1. Чертеж(и) градостроительного плана земельного участка.



Условные обозначения:

- граница участка.
- места допустимого размещения объекта капитального строительства.
- Зона 1 - границы зон с особыми условиями использования территорий
- └ - поворотная точка границ земельного участка.
- 1 - номер поворотной точки границ земельного участка.
- 1 - номер участка допустимого размещения объекта и порядковый номер капитального строения.

Схема расположения листов:



На данном участке не составлено топографической съемки.  
Для осуществления строительства необходимо обновление топографической основы.

Чертеж(и) градостроительного плана земельного участка разработан на топографической основе М 1:500, предоставленной ГБУ НСО "Геофонд НСО", система координат МСК НСО, зона 4, система высот-Балтийская. Корректировка выполнена 08.2021 г. МКУ "Центр муниципальных услуг".  
Чертеж(и) градостроительного плана земельного участка разработан 08.2021 г. МКУ "Центр муниципальных услуг".  
Площадь земельного участка 54:19:112001:13907 составляет 80916 кв.м.  
Сведения о поворотных точках границ земельного участка соответствуют сведениям ЕГРН.

		Вх. 15334/01-12/88		
		Новосибирская область, р-н Новосибирский, Ставляковский сельсовет, п. Садовик		
Кол. уч.	Адрес	№ уч. Построй	Дата	Земельный участок
Имя, отчество	Батраков	08.21		
Составил	Батраков	08.21		Заказчик: ООО "СЗ КИД-ГАЗСТРОЙ СИТИ"
Проверил				этадия
				лист
				2
				2
Чертеж градостроительного плана земельного участка, М 1:2000.				МКУ "Центр муниципальных услуг"

**2. Информация о градостроительном регламенте либо требованиях к назначению, параметрам и размещению объекта капитального строительства на земельном участке, на который действие градостроительного регламента не распространяется или для которого градостроительный регламент не устанавливается**

Земельный участок расположен в территориальной зоне:

**«Многофункциональная общественно-деловая зона (Ом)»**

Установлен градостроительный регламент.

---

**2.1. Реквизиты акта органа государственной власти субъекта Российской Федерации, органа местного самоуправления, содержащего градостроительный регламент либо реквизиты акта федерального органа государственной власти, органа государственной власти субъекта Российской Федерации, органа местного самоуправления, иной организации, определяющего, в соответствии с федеральными законами, порядок использования земельного участка, на который действие градостроительного регламента не распространяется или для которого градостроительный регламент не устанавливается**

Правила землепользования и застройки Станционного сельсовета Новосибирского района Новосибирской области утверждены Приказом Министерства строительства Новосибирской области от 27.12.2019 №721.

---

## **2.2. Информация о видах разрешенного использования земельного участка**

основные виды разрешенного использования земельного участка:

- Малозэтажная многоквартирная жилая застройка (2.1.1)
- Общественное использование объектов капитального строительства (3.0)
- Коммунальное обслуживание (3.1)
- Предоставление коммунальных услуг (3.1.1)
- Административные здания организаций, обеспечивающих предоставление коммунальных услуг (3.1.2)
- Социальное обслуживание (3.2)
- Дома социального обслуживания (3.2.1)
- Оказание социальной помощи населению (3.2.2)
- Оказание услуг связи (3.2.3)
- Общежития (3.2.4)
- Бытовое обслуживание (3.3)
- Здравоохранение (3.4)
- Амбулаторно-поликлиническое обслуживание (3.4.1)
- Стационарное медицинское обслуживание (3.4.2)
- Медицинские организации особого назначения (3.4.3)
- Образование и просвещение (3.5)
- Дошкольное, начальное и среднее общее образование (3.5.1)
- Среднее и высшее профессиональное образование (3.5.2)
- Культурное развитие (3.6)
- Объекты культурно-досуговой деятельности (3.6.1)
- Парки культуры и отдыха (3.6.2)
- Цирки и зверинцы (3.6.3)
- Религиозное использование (3.7)
- Осуществление религиозных обрядов (3.7.1)
- Религиозное управление и образование (3.7.2)
- Общественное управление (3.8)
- Государственное управление (3.8.1)
- Представительская деятельность (3.8.2)
- Обеспечение научной деятельности (3.9)
- Обеспечение деятельности в области гидрометеорологии и смежных с ней областях (3.9.1)
- Проведение научных исследований (3.9.2)
- Проведение научных испытаний (3.9.3)
- Ветеринарное обслуживание (3.10)
- Амбулаторное ветеринарное обслуживание (3.10.1)
- Приюты для животных (3.10.2)
- Предпринимательство (4.0)
- Деловое управление (4.1)
- Объекты торговли (торговые центры, торгово-развлекательные центры (комплексы) (4.2)
- Рынки (4.3)
- Магазины (4.4)
- Банковская и страховая деятельность (4.5)
- Общественное питание (4.6)
- Гостиничное обслуживание (4.7)
- Развлечения (4.8)
- Развлекательные мероприятия (4.8.1)

Проведение азартных игр (4.8.2)  
 Проведение азартных игр в игорных зонах (4.8.3)  
 Служебные гаражи (4.9)  
 Объекты дорожного сервиса (4.9.1)  
 Заправка транспортных средств (4.9.1.1)  
 Обеспечение дорожного отдыха (4.9.1.2)  
 Автомобильные мойки (4.9.1.3)  
 Ремонт автомобилей (4.9.1.4)  
 Выставочно-ярмарочная деятельность (4.10)  
 Земельные участки (территории) общего пользования (12.0)  
 Улично-дорожная сеть (12.0.1)  
 Благоустройство территории (12.0.2)  
 Среднеэтажная жилая застройка (2.5)  
 Многоэтажная жилая застройка (высотная застройка) (2.6)

условно разрешенные виды использования земельного участка:

Хранение автотранспорта (2.7.1)  
 Спорт (5.1)  
 Обеспечение спортивно-зрелищных мероприятий (5.1.1)  
 Обеспечение занятий спортом в помещениях (5.1.2)  
 Площадки для занятий спортом (5.1.3)  
 Оборудованные площадки для занятий спортом (5.1.4)  
 Трубопроводный транспорт (7.5)

вспомогательные виды разрешенного использования земельного участка:

Не устанавливается

**2.3. Предельные (минимальные и (или) максимальные) размеры земельного участка и предельные параметры разрешенного строительства, реконструкции объекта капитального строительства, установленные градостроительным регламентом для территориальной зоны, в которой расположен земельный участок:**

Предельные (минимальные и (или) максимальные) размеры земельных участков, в том числе их площадь			Минимальные отступы от границ земельного участка в целях определения мест допустимого размещения зданий, строений, сооружений, за пределами которых запрещено строительство зданий, строений, сооружений	Предельное количество этажей и (или) предельная высота зданий, строений, сооружений	Максимальный процент застройки в границах земельного участка, определяемый как отношение суммарной площади земельного участка, которая может быть застроена, ко всей площади земельного участка	Требования к архитектурным решениям объектов капитального строительства, расположенным в границах территории исторического поселения федерального или регионального значения	Иные показатели
1	2	3	4	5	6	7	8
Длина, м	Ширина, м	Площадь, м <sup>2</sup> или га					
-	-	0.1 га - 50.0 га	3	25	80	-	10
<b>Вне зависимости от территориальной зоны для отдельных видов разрешенного использования земельных участков, в том числе:</b>							
<b>Малоэтажная многоквартирная жилая застройка (2.1.1)</b>							
-	-	0.1 га - 5.0 га	3	4	60	-	20
<b>Среднеэтажная жилая застройка (2.5)</b>							
-	-	0.2 га - 50.0 га	3	5	40	-	20
<b>Коммунальное обслуживание (3.1)</b>							







### 3. Информация о расположенных в границах земельного участка объектах капитального строительства и объектах культурного наследия

#### 3.1. Объекты капитального строительства

№ Не имеется, Не имеется,  
 (согласно чертежу(ам) градостроительного плана) (назначение объекта капитального строительства, этажность, высотность, общая площадь, площадь застройки)  
 инвентаризационный или кадастровый номер Не имеется

#### 3.2. Объекты, включенные в единый государственный реестр объектов культурного наследия (памятников истории и культуры) народов Российской Федерации

№ Информация отсутствует, Информация отсутствует,  
 (согласно чертежу(ам) градостроительного плана) (назначение объекта культурного наследия, общая площадь, площадь застройки)

Информация отсутствует  
 (наименование органа государственной власти, принявшего решение о включении выявленного объекта культурного наследия в реестр, реквизиты этого решения)  
 регистрационный номер в реестре Информация отсутствует от Информация отсутствует (дата)

### 4. Информация о расчетных показателях минимально допустимого уровня обеспеченности территории объектами коммунальной, транспортной, социальной инфраструктур и расчетных показателях максимально допустимого уровня территориальной доступности указанных объектов для населения в случае, если земельный участок расположен в границах территории, в отношении которой предусматривается осуществление деятельности по комплексному и устойчивому развитию территории:

Информация о расчетных показателях минимально допустимого уровня обеспеченности территории								
Объекты коммунальной инфраструктуры			Объекты транспортной инфраструктуры			Объекты социальной инфраструктуры		
Наименование вида объекта	Единица измерения	Расчетный показатель	Наименование вида объекта	Единица измерения	Расчетный показатель	Наименование вида объекта	Единица измерения	Расчетный показатель
1	2	3	4	5	6	7	8	9
-	-	-	-	-	-	-	-	-
Информация о расчетных показателях максимально допустимого уровня территориальной доступности								
Наименование вида объекта	Единица измерения	Расчетный показатель	Наименование вида объекта	Единица измерения	Расчетный показатель	Наименование вида объекта	Единица измерения	Расчетный показатель
1	2	3	4	5	6	7	8	9
-	-	-	-	-	-	-	-	-

### 5. Информация об ограничениях использования земельного участка, в том числе если земельный участок полностью или частично расположен в границах зон с особыми условиями использования территорий

1) **Зона санитарной охраны канализации**, установлена «СП 42.13330.2016. Свод правил. Градостроительство. Планировка и застройка городских и сельских поселений. Актуализированная редакция СНиП 2.07.01-89\*» (утв. Приказом Минстроя России от 30.12.2016 № 1034/пр).

Земельный участок частично расположен в границах зоны с особыми условиями использования территории, площадь земельного участка, покрываемая зоной с особыми условиями использования территории, составляет 145 м<sup>2</sup>. Обозначение на чертеже – **Зона 1** (Сведения о границах охранной зоны не внесены в Единый государственный реестр недвижимости).

2) **Охранная зона ЛЭП 0.4 кВ**, установлена Постановлением Правительства РФ от 24.02.2009 № 160 «О порядке установления охранных зон объектов электросетевого хозяйства и особых условий использования земельных участков, расположенных в границах таких зон».

Земельный участок частично расположен в границах зоны с особыми условиями использования территории, площадь земельного участка, покрываемая зоной с особыми условиями использования территории, составляет 201 м<sup>2</sup>. Обозначение на чертеже – **Зона 2** (Сведения о границах охранной зоны не внесены в Единый государственный реестр недвижимости).

Согласно Постановлению Правительства РФ от 24.02.2009 № 160 «О порядке установления охранных зон объектов электросетевого хозяйства и особых условий использования земельных участков, расположенных в границах таких зон»:

« в охранных зонах запрещается осуществлять любые действия, которые могут нарушить безопасную работу объектов электросетевого хозяйства, в том числе привести к их повреждению или уничтожению, и (или) повлечь причинение вреда жизни, здоровью граждан и имуществу физических или юридических лиц, а также повлечь нанесение экологического ущерба и возникновение пожаров, в том числе:

а) набрасывать на провода и опоры воздушных линий электропередачи посторонние предметы, а также подниматься на опоры воздушных линий электропередачи;

б) размещать любые объекты и предметы (материалы) в пределах созданных в соответствии с требованиями нормативно-технических документов проходов и подъездов для доступа к объектам электросетевого хозяйства, а также проводить любые работы и возводить сооружения, которые могут препятствовать доступу к объектам электросетевого хозяйства, без создания необходимых для такого доступа проходов и подъездов;

в) находиться в пределах огороженной территории и помещениях распределительных устройств и подстанций, открывать двери и люки распределительных устройств и подстанций, производить переключения и подключения в электрических сетях (указанное требование не распространяется на работников, занятых выполнением разрешенных в установленном порядке работ), разводить огонь в пределах охранных зон вводных и распределительных устройств, подстанций, воздушных линий электропередачи, а также в охранных зонах кабельных линий электропередачи;

г) размещать свалки;

д) производить работы ударными механизмами, сбрасывать тяжести массой свыше 5 тонн, производить сброс и слив едких и коррозионных веществ и горюче-смазочных материалов (в охранных зонах подземных кабельных линий электропередачи).

9. В охранных зонах, установленных для объектов электросетевого хозяйства напряжением свыше 1000 вольт, помимо действий, предусмотренных пунктом 8 настоящих Правил, запрещается:

а) складировать или размещать хранилища любых, в том числе горюче-смазочных, материалов;

б) размещать детские и спортивные площадки, стадионы, рынки, торговые точки, полевые станы, загоны для скота, гаражи и стоянки всех видов машин и механизмов, проводить любые мероприятия, связанные с большим скоплением людей, не занятых выполнением разрешенных в установленном порядке работ (в охранных зонах воздушных линий электропередачи);

(в ред. Постановления Правительства РФ от 26.08.2013 №736)

в) использовать (запускать) любые летательные аппараты, в том числе воздушных змеев, спортивные модели летательных аппаратов (в охранных зонах воздушных линий электропередачи);

г) бросать якоря с судов и осуществлять их проход с отданными якорями, цепями, лотами, волокушами и тралами (в охранных зонах подводных кабельных линий электропередачи);

д) осуществлять проход судов с поднятыми стрелами кранов и других механизмов (в охранных зонах воздушных линий электропередачи).

10. В пределах охранных зон без письменного решения о согласовании сетевых организаций юридическим и физическим лицам запрещаются:

а) строительство, капитальный ремонт, реконструкция или снос зданий и сооружений;

б) горные, взрывные, мелиоративные работы, в том числе связанные с временным затоплением земель;

в) посадка и вырубка деревьев и кустарников;

г) дноуглубительные, землечерпальные и погрузочно-разгрузочные работы, добыча рыбы, других водных животных и растений придонными орудиями лова, устройство водопоев, колка и заготовка льда (в охранных зонах подводных кабельных линий электропередачи);

д) проход судов, у которых расстояние по вертикали от верхнего крайнего габарита с грузом или без груза до нижней точки провеса проводов переходов воздушных линий электропередачи через водоемы менее минимально допустимого расстояния, в том числе с учетом максимального уровня подъема воды при паводке;

е) проезд машин и механизмов, имеющих общую высоту с грузом или без груза от поверхности дороги более 4,5 метра (в охранных зонах воздушных линий электропередачи);

ж) земляные работы на глубине более 0,3 метра (на вспахиваемых землях на глубине более 0,45 метра), а также планировка грунта (в охранных зонах подземных кабельных линий электропередачи);

з) полив сельскохозяйственных культур в случае, если высота струи воды может составить свыше 3 метров (в охранных зонах воздушных линий электропередачи);

и) полевые сельскохозяйственные работы с применением сельскохозяйственных машин и оборудования высотой более 4 метров (в охранных зонах воздушных линий электропередачи) или полевые сельскохозяйственные работы, связанные с вспашкой земли (в охранных зонах кабельных линий электропередачи).

11. В охранных зонах, установленных для объектов электросетевого хозяйства напряжением до 1000 вольт, помимо действий, предусмотренных пунктом 10 настоящих Правил, без письменного решения о согласовании сетевых организаций запрещается:

а) размещать детские и спортивные площадки, стадионы, рынки, торговые точки, полевые станы, загоны для скота, гаражи и стоянки всех видов машин и механизмов, садовые, огородные и дачные земельные участки, объекты садоводческих, огороднических или дачных некоммерческих объединений, объекты жилищного строительства, в том числе индивидуального (в охранных зонах воздушных линий электропередачи);

(в ред. Постановления Правительства РФ от 26.08.2013 № 736)

б) складировать или размещать хранилища любых, в том числе горюче-смазочных, материалов;

в) устраивать причалы для стоянки судов, барж и плавучих кранов, бросать якоря с судов и осуществлять их проход с отданными якорями, цепями, лотами, волокушами и тралами (в охранных зонах подводных кабельных линий электропередачи)».

3) **Границы полос воздушных подходов санитарно-защитных зон** - Аэродром (Гвардейский) расположен в 7 км. северо-восточнее центра города Новосибирск. На аэродроме базируется в/ч № 3733 ФС ВНГ РФ.

На основании свидетельства о государственной регистрации и годности аэродрома к эксплуатации, зарегистрированном в Государственном реестре аэродромов государственной авиации Российской Федерации за № 308, аэродром Гвардейский является аэродромом 4 класса.

На основании приказа Министра обороны Российской Федерации от 02.11.2006 № 455 дсп, об утверждении федеральных авиационных правил «Нормы годности к эксплуатации аэродромов государственной авиации», приаэродромная территория аэродрома 4 класса Гвардейский в плане имеет форму прямоугольника с размерами 30 км. на 20 км.

**Примечание:** В соответствии с Федеральным законом от 01.07.2017 № 135 «О внесении изменений в отдельные законодательные акты Российской Федерации в части совершенствования порядка установления и использования приаэродромной территории и санитарно-защитной зоны» в Воздушный кодекс РФ внесены изменения, устанавливающие порядок согласования строительства объектов в пределах приаэродромных территорий. Размещение объектов, способных угрожать безопасности полётов, оказывать негативное воздействие на здоровье человека и окружающую среду, создавать помехи в работе радиотехнического оборудования, установленного на аэродроме, объектов радиолокации и радионавигации, предназначенных для обеспечения полетов воздушных судов, необходимо согласовывать с организациями, в ведении которых находятся аэродромы.

4) **Границы полос воздушных подходов санитарно-защитных зон** - Аэродром Новосибирск (Толмачево) расположен в 20 км западнее центра г. Новосибирска и в 9 км северо-западнее г. Обь.

Приаэродромная территория включает в себя полосы воздушных подходов, территорию от КТА радиусом 30 км.

**Примечание:** В соответствии с Федеральным законом от 01.07.2017 № 135 «О внесении изменений в отдельные законодательные акты Российской Федерации в части совершенствования порядка установления и использования приаэродромной территории и санитарно-защитной зоны» в Воздушный кодекс РФ внесены изменения, устанавливающие порядок согласования строительства объектов в пределах приаэродромных территорий. Размещение объектов, способных угрожать безопасности полётов, оказывать негативное воздействие на здоровье человека и окружающую среду, создавать помехи в работе радиотехнического оборудования, установленного на аэродроме, объектов радиолокации и радионавигации, предназначенных для обеспечения полетов воздушных судов, необходимо согласовывать с организациями, в ведении которых находятся аэродромы.

**6. Информация о границах зон с особыми условиями использования территорий, если земельный участок полностью или частично расположен в границах таких зон:** Информация отсутствует

Наименование зоны с особыми условиями использования территории с указанием объекта, в отношении которого установлена такая зона	Перечень координат характерных точек в системе координат, используемой для ведения Единого государственного реестра недвижимости		
	Обозначение (номер) характерной точки	X	Y
1	2	3	4
-	-	-	-

**7. Информация о границах публичных сервитутов** Информация отсутствует

Обозначение (номер) характерной точки	Перечень координат характерных точек в системе координат, используемой для ведения Единого государственного реестра недвижимости	
	X	Y
-	-	-

**8. Номер и (или) наименование элемента планировочной структуры, в границах которого расположен земельный участок:** Информация отсутствует

**9. Информация о технических условиях подключения (технологического присоединения) объектов капитального строительства к сетям инженерно-технического обеспечения, определенных с учетом программ комплексного развития систем коммунальной инфраструктуры поселения, городского округа**

Информация отсутствует (информация о технических условиях подключения ресурсоснабжающими организациями не предоставлена).

**10. Реквизиты нормативных правовых актов субъекта Российской Федерации, муниципальных правовых актов, устанавливающих требования к благоустройству территории**

Правила по благоустройству территории Станционного сельсовета Новосибирского района Новосибирской области утверждены решением 31-ой сессии от 14.09.2017 № 4

---

**11. Информация о красных линиях: Информация отсутствует**

---

Обозначение (номер) характерной точки	Перечень координат характерных точек в системе координат, используемой для ведения Единого государственного реестра недвижимости	
	X	Y
-	-	-

Пронумеровано, пронумеровано  
и средняя печатью на 12  
листах  
Суходольская В.И.

