

Градостроительный план земельного участка N

Р Ф - 4 3 - 2 - 0 6 - 0 - 0 0 - 2 0 2 1 - 0 5 2 3

Градостроительный план земельного участка подготовлен на основании

заявления общества с ограниченной ответственностью «ПС-Девелопмент», представитель по закону – Фоминых Мария Алексеевна (от 05.07.2021 вх. № 19-11-4108)

(реквизиты заявления правообладателя земельного участка, иного лица в случае, предусмотренном частью 1.1 статьи 57.3 Градостроительного кодекса Российской Федерации, с указанием ф.и.о. заявителя - физического лица, либо реквизиты заявления и наименование заявителя - юридического лица о выдаче градостроительного плана земельного участка)

Местонахождение земельного участка

Кировская обл.

(субъект Российской Федерации)

Муниципальное образование «Город Киров»

(муниципальный район или городской округ)

(поселение)

Описание границ земельного участка (образуемого земельного участка):

| Обозначение (номер) характерной точки | Перечень координат характерных точек в системе координат, используемой для ведения Единого государственного реестра недвижимости | |
|---------------------------------------|--|------------|
| | X | Y |
| 1 | 2 | 3 |
| 1 | 587061,21 | 2196195,28 |
| 2 | 587053,42 | 2196217,78 |
| 3 | 587019,61 | 2196206,94 |
| 4 | 587017,87 | 2196211,72 |
| 5 | 587015,58 | 2196217,99 |
| 6 | 587012,90 | 2196225,32 |
| 7 | 587011,32 | 2196229,64 |
| 8 | 587008,58 | 2196238,36 |
| 9 | 587005,95 | 2196245,53 |
| 10 | 587003,74 | 2196250,32 |
| 11 | 587002,26 | 2196255,52 |
| 12 | 586969,80 | 2196243,81 |

| 1 | 2 | 3 |
|----|-----------|------------|
| 13 | 586978,46 | 2196218,65 |
| 14 | 586986,72 | 2196194,63 |
| 15 | 586995,12 | 2196170,24 |
| 16 | 586997,27 | 2196171,31 |
| 17 | 587008,00 | 2196175,14 |
| 18 | 587023,28 | 2196180,59 |
| 19 | 587028,39 | 2196182,88 |
| 20 | 587028,22 | 2196183,35 |
| 21 | 587032,07 | 2196184,76 |
| 22 | 587055,36 | 2196193,17 |

Кадастровый номер земельного участка (при наличии) или в случае, предусмотренном частью 1.1 статьи 57.3 Градостроительного кодекса Российской Федерации, условный номер образуемого земельного участка на основании утвержденных проекта межевания территории и (или) схемы расположения земельного участка или земельных участков на кадастровом плане территории

43:40:000044:1016

Площадь земельного участка

3574 кв.м.

Информация о расположенных в границах земельного участка объектах капитального строительства

Объекты капитального строительства отсутствуют

Информация о границах зоны планируемого размещения объекта капитального строительства в соответствии с утвержденным проектом планировки территории (при наличии)

Зона планируемого размещения объектов капитального строительства: секционной многоэтажной жилой застройки (проектное предложение)

| Обозначение (номер) характерной точки | Перечень координат характерных точек в системе координат, используемой для ведения Единого государственного реестра недвижимости | |
|---------------------------------------|--|----------|
| | X | Y |
| - | 22782,78 | 16512,09 |
| - | 22775,29 | 16534,70 |
| - | 22741,34 | 16524,31 |

| Обозначение (номер) характерной точки | Перечень координат характерных точек в системе координат, используемой для ведения Единого государственного реестра недвижимости | |
|--|--|----------|
| | X | Y |
| - | 22739,66 | 16529,12 |
| - | 22737,46 | 16535,42 |
| - | 22734,88 | 16542,78 |
| - | 22733,36 | 16547,12 |
| - | 22730,73 | 16555,88 |
| - | 22728,20 | 16563,08 |
| - | 22726,06 | 16567,90 |
| - | 22724,65 | 16573,12 |
| - | 22692,03 | 16561,85 |
| - | 22700,35 | 16536,58 |
| - | 22708,29 | 16512,45 |
| - | 22716,36 | 16487,95 |
| - | 22718,52 | 16488,99 |
| - | 22729,30 | 16492,67 |
| - | 22744,65 | 16497,92 |
| - | 22749,63 | 16500,61 |
| - | 22753,50 | 16501,97 |
| - | 22776,90 | 16510,06 |

Реквизиты проекта планировки территории и (или) проекта межевания территории в случае, если земельный участок расположен в границах территории, в отношении которой утверждены проект планировки территории и (или) проект межевания территории

Распоряжение заместителя главы администрации города Кирова от 31.07.2015 № 2857-зр «Об утверждении документации по планировке территории в районе улиц Крупской – Стахановской – Шинников (вдоль железной дороги) – Лепсе – Народной (вдоль железной дороги) в городе Кирове»

(указывается в случае, если земельный участок расположен в границах территории в отношении которой утверждены проект планировки территории и (или) проект межевания территории)

Градостроительный план
подготовлен

*Донскова Елена Владимировна, и.о. начальника
управления градостроительства и архитектуры
администрации города Кирова*

(ф.и.о., должность уполномоченного лица, наименование органа
или организации)



Дата выдачи

(Handwritten signature)

(подпись)










/ Е.В. Донскова /
(расшифровка подписи)

22.07.2021

(ДД.ММ.ГГГГ)

ЧЕРТЕЖ ГРАДОСТРОИТЕЛЬНОГО ПЛАНА ЗЕМЕЛЬНОГО УЧАСТКА

УСЛОВНЫЕ ОБОЗНАЧЕНИЯ ОТОБРАЖАЕМОЙ ИНФОРМАЦИИ

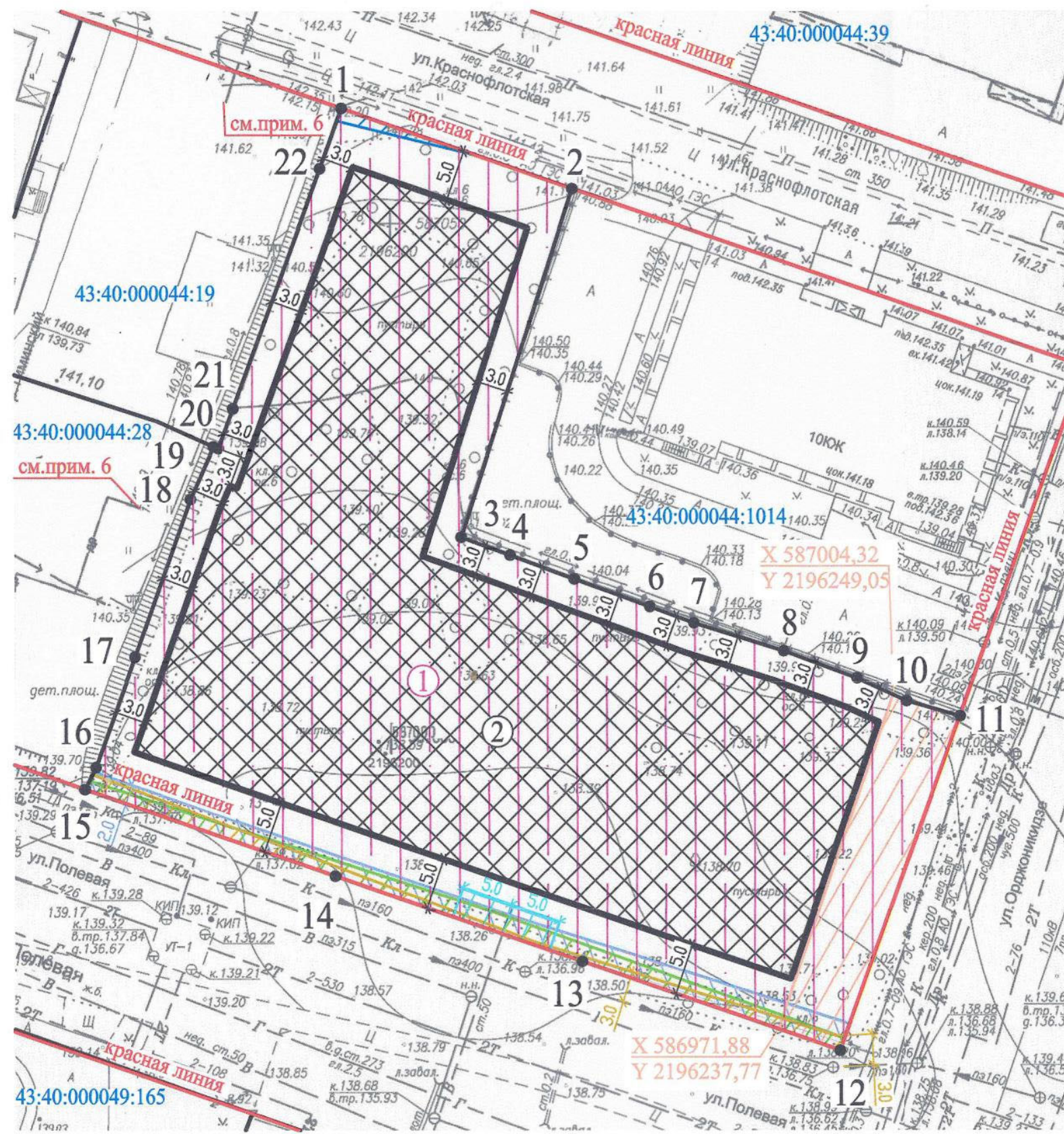
- 1 2  Граница земельного участка с кадастровым номером 43:40:000044:1016
-  Граница зоны планируемого размещения объектов капитального строительства: секционной многоэтажной жилой застройки (проектное предложение)
-  Границы, в пределах которых разрешается строительство объектов капитального строительства
-  Часть земельного участка, ограниченная в использовании (охранная зона объектов электросетевого хозяйства - кабельных линий 0,4 кВ согласно сведениям выписки из ЕГРН об объекте недвижимости от 06.07.2021 № КУВИ-002/2021-83231565)
-  Часть земельного участка, ограниченная в использовании (охранная зона объекта электросетевого хозяйства - ВЛ-110 кВ согласно сведениям выписки из ЕГРН об объекте недвижимости от 06.07.2021 № КУВИ-002/2021-83231565)
-  Часть земельного участка, ограниченная в использовании (охранная зона объекта электросетевого хозяйства - ВЛ-0,4 кВ согласно сведениям выписки из ЕГРН об объекте недвижимости от 06.07.2021 № КУВИ-002/2021-83231565)
-  Часть земельного участка, ограниченная в использовании (охранная зона инженерной сети ВЛ-0,4 кВ)
-  Часть земельного участка, ограниченная в использовании (охранная зона инженерной сети водопровода)
-  Часть земельного участка, ограниченная в использовании (охранная зона инженерной сети канализации)

Координаты характерных точек границ земельного участка


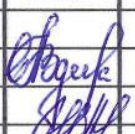
| Номер точки | Координаты, м | |
|-------------|---------------|------------|
| | X | Y |
| 1 | 587061,21 | 2196195,28 |
| 2 | 587053,42 | 2196217,78 |
| 3 | 587019,61 | 2196206,94 |
| 4 | 587017,87 | 2196211,72 |
| 5 | 587015,58 | 2196217,99 |
| 6 | 587012,90 | 2196225,32 |
| 7 | 587011,32 | 2196229,64 |
| 8 | 587008,58 | 2196238,36 |
| 9 | 587005,95 | 2196245,53 |
| 10 | 587003,74 | 2196250,32 |
| 11 | 587002,26 | 2196255,52 |
| 12 | 586969,80 | 2196243,81 |
| 13 | 586978,46 | 2196218,65 |
| 14 | 586986,72 | 2196194,63 |
| 15 | 586995,12 | 2196170,24 |
| 16 | 586997,27 | 2196171,31 |
| 17 | 587008,00 | 2196175,14 |
| 18 | 587023,28 | 2196180,59 |
| 19 | 587028,39 | 2196182,88 |
| 20 | 587028,22 | 2196183,35 |
| 21 | 587032,07 | 2196184,76 |
| 22 | 587055,36 | 2196193,17 |

Примечание:

- Конкретное местоположение проектируемого объекта капитального строительства определяется в проектной документации с учетом требований технических регламентов, в том числе пожарной безопасности по определению минимальных противопожарных расстояний от нормируемых объектов в зависимости от степени огнестойкости и класса конструктивной пожарной опасности, с учетом инженерных сетей и их охранных зон, в том числе подводящей инженерной сети. Ответственность за качество подготовки проектной документации и ее соответствие требованиям законодательства несет ее разработчик.
- До начала проектирования получить технические условия соответствующих технических служб на подключение сетей инженерно-технического обеспечения. По окончании строительства передать безвозмездно копию схемы, отображающей расположение построенного объекта капитального строительства, расположение сетей инженерно-технического обеспечения в границах земельного участка и планировочную организацию земельного участка и подписанную лицом, осуществляющим строительство, для размещения такой копии в государственной информационной системе обеспечения градостроительной деятельности.
- Согласно сведениям, отображенным в статье 13.24.2. «Карта границ зон с особыми условиями использования территории. Карта границ приаэродромной территории аэропорта Киров (Победилово). Подзона 3» Правил землепользования и застройки города Кирова, земельный участок 43:40:000044:1016 полностью расположен в границах полосы воздушного подхода (курс 214) подзоны 3 приаэродромной территории аэродрома Киров (Победилово).
- Согласно сведениям, отображенным в статье 13.24.4. «Карта границ зон с особыми условиями использования территории. Карта границ приаэродромной территории аэропорта Киров (Победилово). Подзона 5» Правил землепользования и застройки города Кирова, и сведениям выписки из ЕГРН об объекте недвижимости от 06.07.2021 № КУВИ-002/2021-83231565 земельный участок 43:40:000044:1016 полностью расположен в границах сектора 5.16 подзоны 5 приаэродромной территории аэродрома Киров (Победилово).
- Согласно сведениям, отображенным в статье 13.24.5. «Карта границ зон с особыми условиями использования территории. Карта границ приаэродромной территории аэропорта Киров (Победилово). Подзона 6. Подзона 7» Правил землепользования и застройки города Кирова, и сведениям выписки из ЕГРН об объекте недвижимости от 06.07.2021 № КУВИ-002/2021-83231565 земельный участок 43:40:000044:1016 полностью расположен в границах зоны А подзоны 7 приаэродромной территории аэродрома Киров (Победилово).
- Красные линии определены документацией по планировке территории, утвержденной распоряжением заместителя главы администрации города Кирова от 31.07.2015 № 2857-зр «Об утверждении документации по планировке территории в районе улиц Крупской - Стахановской - Шинников (вдоль железной дороги) - Лепсе - Народной (вдоль железной дороги) в городе Кирове».
- При архитектурно-строительном проектировании в составе проектной документации предусмотреть мероприятия по благоустройству прилегающей территории в границах территории общего пользования (нарушенного благоустройства при строительстве): сохранение непрерывной системы тротуаров и озеленения территории общего пользования.
- Прохождение инженерных сетей (водопровода, дренажа) и их охранных зон по земельному участку 43:40:000044:1016 уточнить при проектировании
- Согласно сведениям, отображенным в статье 12.1. «Карта градостроительного зонирования территории города Кирова» Правил землепользования и застройки города Кирова, земельный участок 43:40:000044:1016 полностью расположен в границах территории, на которой предусматривается осуществление деятельности по комплексному развитию территории.
- В соответствии с постановлением Правительства Кировской области от 13.05.2020 № 235-п требуется внесение изменений в документацию по планировке территории, утвержденную распоряжением заместителя главы администрации города Кирова от 31.07.2015 № 2857-зр «Об утверждении документации по планировке территории в районе улиц Крупской - Стахановской - Шинников (вдоль железной дороги) - Лепсе - Народной (вдоль железной дороги) в городе Кирове», в части приведения состава и содержания проекта планировки в соответствие с требованиями пунктов 2 и 3 части 3, пункта 7 части 4 статьи 42 Градостроительного кодекса Российской Федерации.



Чертеж градостроительного плана земельного участка разработан на топографической основе в масштабе 1:500.
Чертеж градостроительного плана земельного участка разработан 12.07.2021 МКУ «Архитектура».

| | | | | | |
|--|---------------|------|---|---------|--|
| РФ-43-2-06-0-00-2021-0523 | | | | | |
|  Разработка чертежа градостроительного плана земельного участка, расположенного по адресу: Российская Федерация, Кировская обл., г.о. город Киров, г. Киров, ул. Полевая, земельный участок 11 | | | | | |
| ИЗМ. | КОЛУЧ | ЛИСТ | № ДОК. | ПОДПИСЬ | ДАТА |
| | | | | | |
| Заказчик: УГиА г. Кирова | | | | | |
| | | | СТАДИЯ | ЛИСТ | ЛИСТОВ |
| | | | ПП | 5 | 15 |
| Разраб. | Авдеева А.В. | |  | | Чертеж градостроительного плана земельного участка |
| Проектант | Желонина А.Ю. | | | | |

2. Информация о градостроительном регламенте либо требованиях к назначению, параметрам и размещению объекта капитального строительства на земельном участке, на который действие градостроительного регламента не распространяется или для которого градостроительный регламент не устанавливается

*Земельный участок расположен в территориальной зоне
«Ж-3Б. Зона секционной многоэтажной жилой застройки».
Установлен градостроительный регламент.*

2.1 Реквизиты акта органа государственной власти субъекта Российской Федерации, органа местного самоуправления, содержащего градостроительный регламент либо реквизиты акта федерального органа государственной власти, органа государственной власти субъекта Российской Федерации, органа местного самоуправления, иной организации, определяющего в соответствии с федеральными законами порядок использования земельного участка, на который действие градостроительного регламента не распространяется или для которого градостроительный регламент не устанавливается

*Кировская городская Дума
Решение от 29.04.2009 № 28/10
«Об утверждении Правил землепользования и застройки города Кирова»
(в редакции решения Кировской городской Думы от 28.04.2021 № 44/4,
постановления администрации города Кирова от 23.03.2021 № 486-н,
постановления администрации города Кирова от 14.04.2021 № 710-н,
постановления администрации города Кирова от 25.06.2021 № 1267-н)*

2.2. Информация о видах разрешенного использования земельного участка:

1. Зона секционной многоэтажной жилой застройки Ж-3Б выделена для формирования жилых районов с размещением многоквартирных жилых зданий этажностью 5 - 17 этажей. Допускается ограниченный спектр услуг местного значения.

2. Основные виды разрешенного использования земельных участков и объектов капитального строительства, предельные размеры земельных участков и предельные параметры разрешенного строительства, реконструкции объектов капитального строительства:

| <i>Основные виды разрешенного использования</i> | <i>Код вида</i> | <i>Предельные размеры земельных участков и предельные параметры разрешенного строительства, реконструкции объектов капитального строительства</i> |
|--|-----------------|---|
| <i>Многоэтажная жилая застройка (высотная застройка)</i> | 2.6 | <p>1) Площадь земельного участка: - минимальная площадь земельного участка - 0,15 га, - максимальная площадь земельного участка - 5 га; 2) минимальный отступ: - от границы земельного участка - 3 м, - от красной линии улиц - 5 м, - от красной линии магистральных улиц - 6 м, - от красной линии однополосных проездов - 3 м; 3) этажность (предельное количество надземных этажей) - не выше 17 эт. ; 4) максимальный процент застройки - 30%; 5) коэффициент плотности застройки земельного участка следует принимать для многоквартирного жилого дома не выше 1,6. В условиях реконструкции существующей застройки плотность застройки допускается увеличивать, но не более чем на 30%, при соблюдении санитарно-гигиенических и противопожарных норм;</p> |

| | | |
|--|--|---|
| | | б) требуемое число машино-мест для хранения и паркования легковых автомобилей следует принимать в соответствии с показателями, приведенными в региональных нормативах градостроительного проектирования Кировской области |
|--|--|---|

3. Условно разрешенные виды использования земельных участков и объектов капитального строительства, предельные размеры земельных участков и предельные параметры разрешенного строительства, реконструкции объектов капитального строительства:

Примечание:

Согласно ч. 16 ст. 14 Правил землепользования и застройки города Кирова, утвержденных решением Кировской городской Думы от 29.04.2009 № 28/10, вспомогательные виды разрешенного использования, соответствующие территориальной зоне Ж-3Б, допустимы только в качестве дополнительных по отношению к основным видам разрешенного использования и осуществляются совместно с ними.

Код вида разрешенного использования 3.1.1 в качестве вспомогательного может применяться с кодом 2.6.

Процент застройки для вспомогательного вида разрешенного использования земельного участка от максимального процента застройки, установленного для основного вида разрешенного использования, - не более 20%.

2.3. Предельные (минимальные и (или) максимальные) размеры земельного участка и предельные параметры разрешенного строительства, реконструкции объекта капитального строительства, установленные градостроительным регламентом для территориальной зоны, в которой расположен земельный участок:

| Предельные (минимальные и (или) максимальные) размеры земельных участков, в том числе их площадь | | | Минимальные отступы от границ земельного участка в целях определения мест допустимого размещения зданий, строений, сооружений, за пределами которых запрещено строительство зданий, строений, сооружений | Предельное количество этажей и (или) предельная высота зданий, строений, сооружений | Максимальный процент застройки в границах земельного участка, определяемый как отношение суммарной площади земельного участка, которая может быть застроена, ко всей площади земельного участка | Требования к архитектурным решениям объектов капитального строительства, расположенным в границах территории исторического поселения или регионального значения | Иные показатели |
|--|-----------|---|--|---|---|---|-----------------|
| 1 | 2 | 3 | 4 | 5 | 6 | 7 | 8 |
| Длина, м | Ширина, м | Площадь, м ² или га | | | | | |
| - | - | - минимальная - 0,15 га, - максимальная - 5 га | а) от границы земельного участка - 3 м; б) от красной линии улиц - 5 м, в) от красной линии магистральных улиц - 6 м, г) от красной линии однополосных проездов - 3 м. | этажность - не выше 17 эт. | 30% | - | см. примечание |

Примечание: согласно документации по планировке территории, утвержденной распоряжением заместителя главы администрации города Кирова от 31.07.2015 № 2857-зр «Об утверждении документации по планировке территории в районе улиц Крупской – Стахановской – Шинников (вдоль железной дороги) – Лепсе – Народной (вдоль железной дороги) в городе Кирове».

2.4. Требования к назначению, параметрам и размещению объекта капитального строительства на земельном участке, на который действие градостроительного регламента не распространяется или для которого градостроительный регламент не устанавливается (за исключением случая, предусмотренного пунктом 7.1 части 3 статьи 57.3 Градостроительного кодекса Российской Федерации):

| Причины отнесения земельного участка к виду земельного участка, на который действие градостроительного регламента не распространяется или для которого градостроительный регламент не устанавливается | Реквизиты акта, регулирующего использование земельного участка | Требования к использованию земельного участка | Требования к параметрам объекта капитального строительства | | | Требования к размещению объектов капитального строительства | |
|---|--|---|---|---|---|--|--|
| | | | Предельное количество этажей и (или) предельная высота зданий, сооружений | Максимальный процент застройки в границах земельного участка, определяемый как отношение суммарной площади земельного участка, которая может быть застроена, ко всей площади земельного участка | Иные требования к параметрам объекта капитального строительства | Минимальные отступы от границ земельного участка в целях определения мест допустимого размещения зданий, сооружений, за пределами которых запрещено строительство зданий, сооружений | Иные требования к размещению объектов капитального строительства |
| 1 | 2 | 3 | 4 | 5 | 6 | 7 | 8 |
| | | | | | | | |

3.2. Объекты, включенные в единый государственный реестр объектов культурного наследия (памятников истории и культуры) народов Российской Федерации

№ информация отсутствует, информация отсутствует,
(согласно чертежу(ам) (назначение объекта культурного наследия,
градостроительного плана) (общая площадь, площадь застройки)

информация отсутствует

(наименование органа государственной власти, принявшего решение о включении выявленного объекта культурного наследия в реестр, реквизиты этого решения)

регистрационный номер в реестре информация отсутствует от информация отсутствует
(дата)

4. Информация о расчетных показателях минимально допустимого уровня обеспеченности территории объектами коммунальной, транспортной, социальной инфраструктур и расчетных показателях максимально допустимого уровня территориальной доступности указанных объектов для населения в случае, если земельный участок расположен в границах территории, в отношении которой предусматривается осуществление деятельности по комплексному и устойчивому развитию территории:

| Информация о расчетных показателях минимально допустимого уровня обеспеченности территории | | | | | | | | |
|---|-------------------|----------------------|-------------------------------------|-------------------|----------------------|-----------------------------------|-------------------|----------------------|
| Объекты коммунальной инфраструктуры | | | Объекты транспортной инфраструктуры | | | Объекты социальной инфраструктуры | | |
| Наименование вида объекта | Единица измерения | Расчетный показатель | Наименование вида объекта | Единица измерения | Расчетный показатель | Наименование вида объекта | Единица измерения | Расчетный показатель |
| 1 | 2 | 3 | 4 | 5 | 6 | 7 | 8 | 9 |
| * | * | * | * | * | * | * | * | * |
| Информация о расчетных показателях максимально допустимого уровня территориальной доступности | | | | | | | | |
| Объекты коммунальной инфраструктуры | | | Объекты транспортной инфраструктуры | | | Объекты социальной инфраструктуры | | |
| Наименование вида объекта | Единица измерения | Расчетный показатель | Наименование вида объекта | Единица измерения | Расчетный показатель | Наименование вида объекта | Единица измерения | Расчетный показатель |
| 1 | 2 | 3 | 4 | 5 | 6 | 7 | 8 | 9 |
| * | * | * | * | * | * | * | * | * |

* расчетные показатели минимально допустимого уровня обеспеченности объектами коммунальной инфраструктуры принимаются согласно местным нормативам градостроительного проектирования муниципального образования «Город Киров»;

* расчетные показатели транспортной инфраструктуры принимаются согласно СП 42.13330.2016 «СНиП 2.07.01-89*. Градостроительство. Планировка и застройка городских и сельских поселений», СП 82.13330.2016 «СНиП III-10-75. Благоустройство

территорий», СП 396.1325800.2018 «Улицы и дороги населенных пунктов. Правила градостроительного проектирования» и стандарту комплексного развития территорий, разработанному Министерством строительства и жилищно-коммунального хозяйства Российской Федерации;

* уровень обеспеченности объектами социальной инфраструктуры и расчетные показатели максимально допустимого уровня территориальной доступности указанных объектов:

| Наименование норматива (учреждения, предприятия, сооружения) | Расчетные показатели минимально допустимого уровня обеспеченности | Расчетные показатели максимально допустимого уровня территориальной доступности, м |
|---|---|--|
| Дошкольные образовательные организации, мест на 1 тыс. жителей | 65 | 300 |
| Общеобразовательные организации, мест на 1 тыс. жителей | 92 | 500 |
| Общеобразовательные организации дополнительного образования детей, внешкольные учреждения, мест на 1 тыс. жителей | 91 место, в том числе: спортивная школа - 18,2; детская школа искусств или музыкальная, художественная, хореографическая школы - 11,0 | не нормируется |
| Амбулаторно-поликлинические организации, посещений в смену на 1 тыс. жителей | 34 | 1000 |

* Обеспеченность иными объектами социальной инфраструктуры, учреждениями обслуживания и территориальная доступность к таким объектам принимаются согласно СП 42.13330.2016 «СНиП 2.07.01-89*. Градостроительство. Планировка и застройка городских и сельских поселений», нормативам градостроительного проектирования.

5. Информация об ограничениях использования земельного участка, в том числе если земельный участок полностью или частично расположен в границах зон с особыми условиями использования территорий

1. Согласно сведениям, отображенным в статье 13.24.2. «Карта границ зон с особыми условиями использования территории. Карта границ приаэродромной территории аэропорта Киров (Победилово). Подзона 3» Правил землепользования и застройки города Кирова, земельный участок 43:40:000044:1016 полностью расположен в границах полосы воздушного подхода (курс 214) подзоны 3 приаэродромной территории аэродрома Киров (Победилово).

Согласно сведениям, отображенным в статье 13.24.4. «Карта границ зон с особыми условиями использования территории. Карта границ приаэродромной территории аэропорта Киров (Победилово). Подзона 5» Правил землепользования и застройки города Кирова, и сведениям выписки из ЕГРН об объекте недвижимости от 06.07.2021 № КУВИ-002/2021-83231565 земельный участок 43:40:000044:1016 полностью расположен в границах сектора 5.16 подзоны 5 приаэродромной территории аэродрома Киров (Победилово).

Согласно сведениям, отображенным в статье 13.24.5. «Карта границ зон с особыми условиями использования территории. Карта границ приаэродромной территории аэропорта Киров (Победилово). Подзона 6. Подзона 7» Правил Град.план № РФ-43-2-06-0-00-2021-0523

землепользования и застройки города Кирова, и сведениям выписки из ЕГРН об объекте недвижимости от 06.07.2021 № КУВИ-002/2021-83231565 земельный участок 43:40:000044:1016 полностью расположен в границах зоны А подзоны 7 приаэродромной территории аэродрома Киров (Победилово).

Градостроительные регламенты применяются с учетом ограничений, установленных на приаэродромной территории, указанных в ст. 20 Правил землепользования и застройки города Кирова.

2. Земельный участок 43:40:000044:1016 частично расположен в охранной зоне объектов электросетевого хозяйства - кабельных линий 0,4 кВ: площадь земельного участка, покрываемая охранной зоной, составляет 9 кв.м.

Земельный участок 43:40:000044:1016 частично расположен в охранной зоне объекта электросетевого хозяйства - ВЛ-110 кВ: площадь земельного участка, покрываемая охранной зоной, составляет 226 кв.м.

Земельный участок 43:40:000044:1016 частично расположен в охранной зоне объекта электросетевого хозяйства - ВЛ-0,4 кВ: площадь земельного участка, покрываемая охранной зоной, составляет 108 кв.м.

Земельный участок 43:40:000044:1016 частично расположен в охранной зоне инженерной сети ВЛ-0,4 кВ: площадь земельного участка, покрываемая охранной зоной инженерной сети, составляет 162 кв.м.

Ограничения установлены согласно постановлению Правительства Российской Федерации от 24.02.2009 № 160 «О порядке установления охранных зон объектов электросетевого хозяйства и особых условий использования земельных участков, расположенных в границах таких зон».

Земельный участок 43:40:000044:1016 частично расположен в охранной зоне инженерной сети канализации: площадь земельного участка, покрываемая охранной зоной инженерной сети, составляет 68 кв.м. Ограничение установлено согласно таблице 12.5 СП 42.13330.2016 «Градостроительство. Планировка и застройка городских и сельских поселений». Актуализированная редакция СНиП 2.07.01-89*.

Земельный участок 43:40:000044:1016 частично расположен в охранной зоне инженерной сети водопровода: площадь земельного участка, покрываемая охранной зоной инженерной сети, составляет 28 кв.м. Ограничение установлено согласно таблице 12.5 СП 42.13330.2016 «Градостроительство. Планировка и застройка городских и сельских поселений». Актуализированная редакция СНиП 2.07.01-89*.

6. Информация о границах зон с особыми условиями использования территорий, если земельный участок полностью или частично расположен в границах таких зон:

| Наименование зоны с особыми условиями использования территории с указанием объекта, в отношении которого установлена такая зона | Перечень координат характерных точек в системе координат, используемой для ведения Единого государственного реестра недвижимости | | |
|---|--|-----------|------------|
| | Обозначение (номер) характерной точки | X | Y |
| 1 | 2 | 3 | 4 |
| полоса воздушного подхода (курс 214) подзоны 3 приаэродромной территории аэродрома Киров (Победилово) | - | - | - |
| сектор 5.16 подзоны 5, зона А подзоны 7 приаэродромной территории аэродрома Киров (Победилово) | 1 | 587061,21 | 2196195,28 |
| | 2 | 587053,42 | 2196217,78 |
| | 3 | 587019,61 | 2196206,94 |
| | 4 | 587017,87 | 2196211,72 |
| | 5 | 587015,58 | 2196217,99 |

| 1 | 2 | 3 | 4 |
|---|----|-----------|------------|
| | 6 | 587012,90 | 2196225,32 |
| | 7 | 587011,32 | 2196229,64 |
| | 8 | 587008,58 | 2196238,36 |
| | 9 | 587005,95 | 2196245,53 |
| | 10 | 587003,74 | 2196250,32 |
| | 11 | 587002,26 | 2196255,52 |
| | 12 | 586969,80 | 2196243,81 |
| | 13 | 586978,46 | 2196218,65 |
| | 14 | 586986,72 | 2196194,63 |
| | 15 | 586995,12 | 2196170,24 |
| | 16 | 586997,27 | 2196171,31 |
| | 17 | 587008,00 | 2196175,14 |
| | 18 | 587023,28 | 2196180,59 |
| | 19 | 587028,39 | 2196182,88 |
| | 20 | 587028,22 | 2196183,35 |
| | 21 | 587032,07 | 2196184,76 |
| | 22 | 587055,36 | 2196193,17 |
| <i>охранная зона объекта электросетевого хозяйства - кабельной линии 0,4 кВ</i> | 1 | 587061,21 | 2196195,28 |
| | - | 587058,37 | 2196203,48 |
| | - | 587060,52 | 2196195,03 |
| <i>охранная зона объекта электросетевого хозяйства - кабельной линии 0,4 кВ</i> | 1 | 587061,21 | 2196195,28 |
| | - | 587056,94 | 2196207,62 |
| | - | 587060,08 | 2196194,87 |
| <i>охранная зона объекта электросетевого хозяйства - кабельной линии 0,4 кВ</i> | 1 | 587061,21 | 2196195,28 |
| | - | 587057,63 | 2196205,62 |
| | - | 587060,26 | 2196194,94 |
| <i>охранная зона объекта электросетевого хозяйства - кабельной линии 0,4 кВ</i> | 1 | 587061,21 | 2196195,28 |
| | - | 587057,28 | 2196206,62 |
| | - | 587060,17 | 2196194,90 |
| <i>охранная зона объекта электросетевого хозяйства - кабельной линии 0,4 кВ</i> | 1 | 587061,21 | 2196195,28 |
| | - | 587059,13 | 2196201,28 |
| | - | 587060,71 | 2196195,10 |
| <i>охранная зона объекта электросетевого хозяйства - кабельной линии 0,4 кВ</i> | 1 | 587061,21 | 2196195,28 |
| | - | 587058,76 | 2196202,35 |
| | - | 587060,62 | 2196195,07 |
| <i>охранная зона объекта</i> | 1 | 587061,21 | 2196195,28 |

| 1 | 2 | 3 | 4 |
|--|----|-----------|------------|
| электросетевого хозяйства - кабельной линии 0,4 кВ | - | 587056,59 | 2196208,64 |
| | - | 587059,99 | 2196194,84 |
| охранная зона объекта электросетевого хозяйства - кабельной линии 0,4 кВ | 1 | 587061,21 | 2196195,28 |
| | - | 587059,54 | 2196200,10 |
| | - | 587060,81 | 2196195,14 |
| охранная зона объекта электросетевого хозяйства - ВЛ-110 кВ | - | 587004,32 | 2196249,05 |
| | 10 | 587003,74 | 2196250,32 |
| | 11 | 587002,26 | 2196255,52 |
| | 12 | 586969,80 | 2196243,81 |
| | - | 586971,88 | 2196237,77 |
| охранная зона объекта электросетевого хозяйства - ВЛ-0,4 кВ | - | 586995,93 | 2196170,64 |
| | - | 586983,11 | 2196210,44 |
| | - | 586970,93 | 2196244,22 |
| | 12 | 586969,80 | 2196243,81 |
| | 13 | 586978,46 | 2196218,65 |
| | 14 | 586986,72 | 2196194,63 |
| | 15 | 586995,12 | 2196170,24 |
| охранные зоны инженерных сетей: водопровода, канализации, ВЛ-0,4 кВ | - | - | - |

7. Информация о границах публичных сервитутов

Информация отсутствует

| Обозначение (номер) характерной точки | Перечень координат характерных точек в системе координат, используемой для ведения Единого государственного реестра недвижимости | |
|--|--|---|
| | X | Y |
| - | - | - |

8. Номер и (или) наименование элемента планировочной структуры, в границах которого расположен земельный участок

9. Информация о технических условиях подключения (технологического присоединения) объектов капитального строительства к сетям инженерно-технического обеспечения, определенных с учетом программ комплексного развития систем коммунальной инфраструктуры поселения, городского округа

- АО «Горэлектросеть» технические условия от 09.07.2021 № 3-02/5990, вид ресурса - электроснабжение, максимальная нагрузка подключения – 144 кВт, срок подключения – в течение 4 месяцев с момента заключения договора технологического присоединения, срок действия технических условий - не более 5 лет;
- МУП «Водоканал» технические условия от 24.03.2021 № 118, вид ресурса - водоснабжение и водоотведение, максимальная нагрузка подключения – 50,6 м³/сут., срок подключения – в течение 18 месяцев со дня заключения договора о подключении, срок действия технических условий – в течение 3 лет (до 24.03.2024г.);
- запрос о предоставлении информации о технических условиях в Кировские тепловые сети филиала «Кировский» ПАО «Т Плюс» от 07.07.2021 № 1590-19-10.

10. Реквизиты нормативных правовых актов субъекта Российской Федерации, муниципальных правовых актов, устанавливающих требования к благоустройству территории

Региональные нормативы градостроительного проектирования Кировской области утверждены постановлением Правительства Кировской области от 30.12.2014 № 19/261 «Об утверждении региональных нормативов градостроительного проектирования Кировской области».

Правила внешнего благоустройства в муниципальном образовании «Город Киров» утверждены решением Кировской Городской Думы от 27.08.2008 № 19/41.

11. Информация о красных линиях:

| Обозначение (номер) характерной точки | Перечень координат характерных точек в системе координат, используемой для ведения Единого государственного реестра недвижимости | |
|---------------------------------------|--|------------|
| | X | Y |
| 1 | 587061,21 | 2196195,28 |
| 2 | 587053,42 | 2196217,78 |
| | | |
| 11 | 587002,26 | 2196255,52 |
| 12 | 586969,80 | 2196243,81 |
| 13 | 586978,46 | 2196218,65 |
| 14 | 586986,72 | 2196194,63 |
| 15 | 586995,12 | 2196170,24 |

Приложение (в случае, указанном в части 3.1 статьи 57.3 Градостроительного кодекса Российской Федерации)

-