

Управление Федеральной службы государственной регистрации, кадастра и картографии по Ивановской области
полное наименование органа регистрации прав

Выписка из Единого государственного реестра недвижимости об основных характеристиках и зарегистрированных правах на объект недвижимости

Сведения об основных характеристиках объекта недвижимости

В Единый государственный реестр недвижимости внесены следующие сведения:

Раздел 1 Лист 1

Земельный участок
вид объекта недвижимости

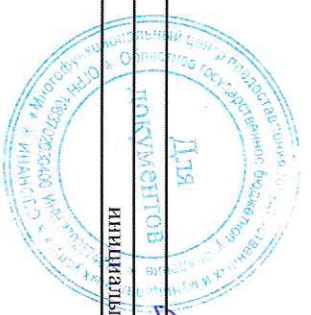
Лист № 1 раздела 1	Всего листов раздела 1: 1	Всего разделов: 3	Всего листов выписки: 3
02.11.2022г.			
Кадастровый номер:		37:24:010450:1205	

Номер кадастрового квартала:	37:24:010450
Дата присвоения кадастрового номера:	02.11.2022
Ранее присвоенный государственный учетный номер:	данные отсутствуют
Адрес:	Ивановская область, г. Иваново, ул. Павла Бельшевикова, д. 50
Площадь, м2:	4336 +/- 23.05
Кадастровая стоимость, руб.:	4102636,48
Кадастровые номера расположенных в пределах земельного участка объектов недвижимости:	37:24:010450:185
Категория земель:	Земли населенных пунктов
Виды разрешенного использования:	под базу механизации
Статус записи об объекте недвижимости:	Сведения об объекте недвижимости имеют статус "актуальные"
Особые отметки:	данные отсутствуют
Получатель выписки:	Фролова Ольга Михайловна (представитель правообладателя), Правообладатель: от имени заявителя Общество с ограниченной ответственностью "ДЕМИДОВЬ", 3702566032

ОГБУ «НОЦ для бизнеса»,
ИВАНОВО, пр. Дзержинский 85Г

ИНЖЕНЕР 1-ой КАТЕГОРИИ	полное наименование должности
ДОКУМЕНТ ПОДПИСАН	
ЭЛЕКТРОННОЙ ПОДПИСЬЮ	

Сертификат: 6457512740043383109200028139839306360
Выдана: ФЕДЕРАЛЬНАЯ СЛУЖБА ГОСУДАРСТВЕННОЙ РЕГИСТРАЦИИ, КАДАСТРА И КАРТОГРАФИИ
Действителен: с 17.05.2022 по 10.08.2023



Для документов
инициалы, фамилия

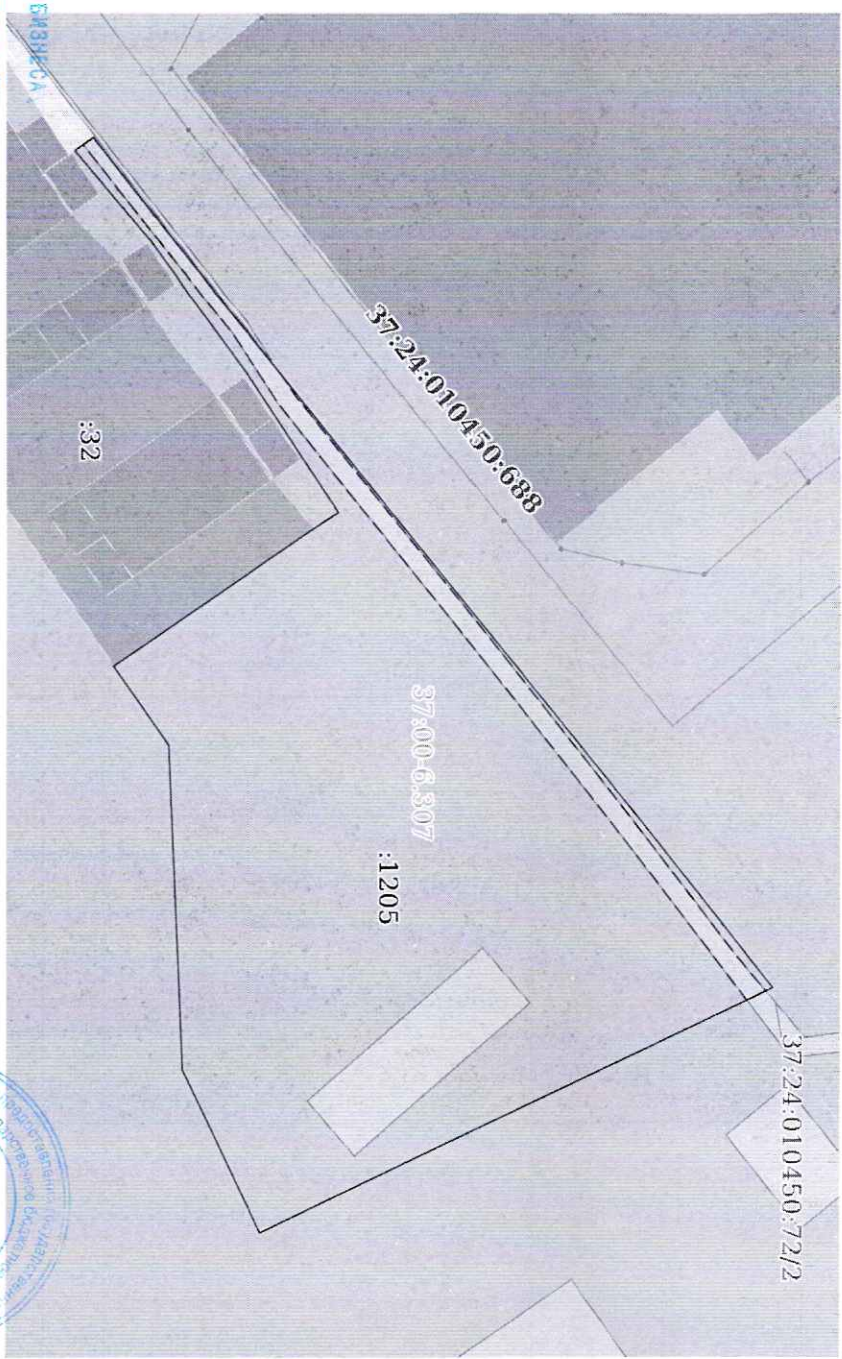
Выписка из Единого государственного реестра недвижимости об основных характеристиках и зарегистрированных правах на объект недвижимости
Описание местоположения земельного участка

Земельный участок
Вид объекта недвижимости

Лист № 1 раздела 3 Всего листов раздела 3: 1 Всего разделов: 3 Всего листов выписки: 3

02.11.2022г.
Кадастровый номер: 37:24:010450:1205

План (чертеж, схема) земельного участка




Масштаб 1:900. Условные обозначения.

ИНЖЕНЕР 1-ой КАТЕГОРИИ
Полное наименование должности

ДОКУМЕНТ ПОДПИСАН
ЭЛЕКТРОННОЙ ПОДПИСЬЮ

Инициалы, фамилия

Сертификат: 64575127400433831092000281138839306360
Выдана: ФЕДЕРАЛЬНАЯ СЛУЖБА ГОСУДАРСТВЕННОЙ
РЕГИСТРАЦИИ, КАДАСТРА И КАРТОГРАФИИ
Действителен: с 17.05.2022 по 10.08.2023



[Handwritten signature]