




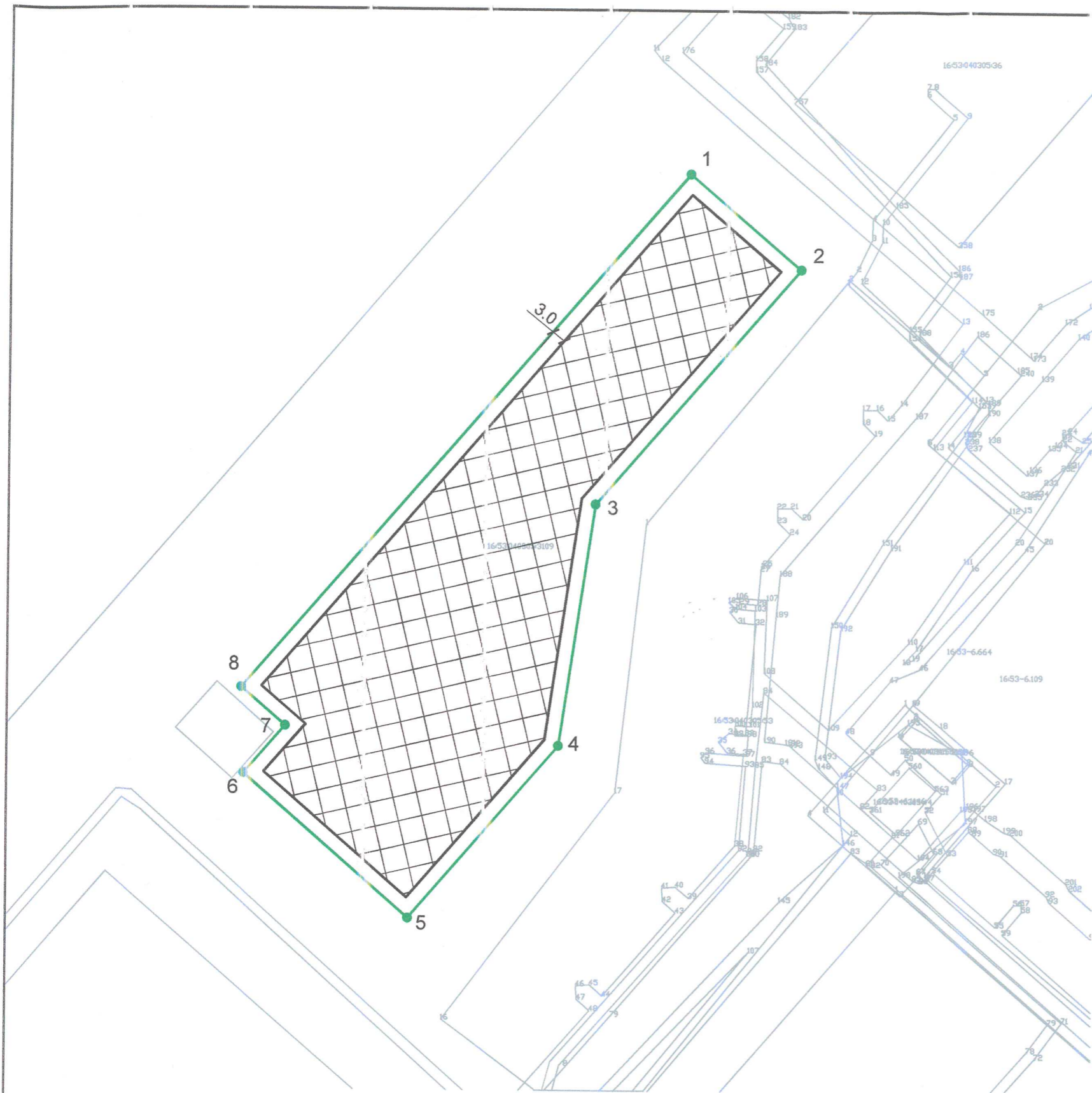
Основные показатели по генплану:



	Наименование	Ед. изм.	Кол-во	Примечание
1	Площадь земельного участка	кв.м	6277	
2	Площадь застройки	кв.м	3766,2	
3	Площадь озеленения	кв.м	941,55	
4	Коэффициент застройки		0,60	
5	Коэффициент озеленения		0,15	

Обозначение (номер) характерной точки	Перечень координат характерных точек в системе координат, используемой для ведения Единого государственного реестра недвижимости	
	X	Y
1	461360.630	2287855.770
2	461341.200	2287878.610
3	461292.800	2287836.740
4	461243.100	2287829.510
5	461207.630	2287798.760
6	461237.100	2287764.730
7	461246.930	2287773.240
8	461254.730	2287764.160

Условные обозначения:

-  - граница земельного участка;
-  - место допустимого размещения зданий, строений, сооружений;
-  - линия минимального отступа от границ участка



Изм	Лист	Подпись	Дата	Заказчик: ООО Специализированный застройщик «Домкор»			
Нач.УС	Ахмадиева А.Г.			Земельный участок с К№16:53:040305:3109	Стадия	Лист	Листов
Инженер					РД	1	1
Исполнил	Мустафин Р.Р.			Градостроительный план земельного участка М 1:1000	Управление строительства и архитектуры ИК НМР 2021 год		

Примечание: До начала проектирования объекта необходимо согласовать чертеж с организациями: Водоканала, Горэлектросети, Связи, Газгаза

Бригад №130