

Выписка из Единого государственного реестра недвижимости об объекте недвижимости
Сведения о характеристиках объекта недвижимости

На основании запроса от 24.10.2022 г., поступившего на рассмотрение 24.10.2022 г., сообщаем, что согласно записям Единого государственного реестра недвижимости:

Земельный участок			
(вид объекта недвижимости)			
Лист №	Раздела 1	Всего листов раздела 1:	Всего листов выписки:
24.10.2022	№ 99/2022/501418293	66:41:0106104:252	
Кадастровый номер:		66:41:0106104:252	

Номер кадастрового квартала:	66:41:0106104
Дата присвоения кадастрового номера:	18.01.2021
Ранее присвоенный государственный учетный номер:	данные отсутствуют
Адрес:	Свердловская область, г. Екатеринбург
Площадь:	5874 +/- 27
Кадастровая стоимость, руб.:	65239169.82
Кадастровые номера расположенных в пределах земельного участка объектов недвижимости:	66:41:0000000:184842, 66:41:0000000:183481, 66:41:0000000:191142
Кадастровые номера объектов недвижимости, из которых образован объект недвижимости:	66:41:0106104:136, 66:41:0106104:137
Кадастровые номера образованных объектов недвижимости:	данные отсутствуют
Сведения о включении объекта недвижимости в состав предприятия как имущественного комплекса:	

Государственный регистратор	ФГИС ЕГРН
полное наименование должности	подпись
	инициалы, фамилия

М.П.

Выписка из Единого государственного реестра недвижимости об объекте недвижимости
Сведения о характеристиках объекта недвижимости

(вид объекта недвижимости)	
Лист № <u>1</u> Раздела <u>1</u>	Всего листов раздела <u>1</u> : _____
Всего листов выписки: _____	
24.10.2022 № 99/2022/501418293	
Кадастровый номер: 66:41:0106104:252	

Категория земель:	
Виды разрешенного использования:	Многоэтажная жилая застройка (высожная застройка)
Сведения о кадастровом инженере:	Гладких Константин Викторович №66-10-153
Сведения о лесах, водных объектах и об иных природных объектах, расположенных в пределах земельного участка:	данные отсутствуют
Сведения о том, что земельный участок полностью или частично расположен в границах зоны с особыми условиями использования территории или территории объекта культурного наследия	данные отсутствуют
Сведения о том, что земельный участок расположен в границах особой экономической зоны, территории опережающего социально-экономического развития, зоны территориального развития в Российской Федерации, игровой зоны:	данные отсутствуют
Сведения о том, что земельный участок расположен в границах особо охраняемой природной территории, охотничьих угодий, лесничеств, лесопарков:	данные отсутствуют
Сведения о результатах проведения государственного земельного надзора:	данные отсутствуют
Сведения о расположении земельного участка в границах территории, в отношении которой утвержден проект межевания территории:	данные отсутствуют

Государственный регистратор	ФГИС ЕГРН
полное наименование должности	подпись
	инициалы, фамилия

М.П.

Выписка из Единого государственного реестра недвижимости об объекте недвижимости
Сведения о характеристиках объекта недвижимости

(вид объекта недвижимости)	
Лист № <u>1</u> Раздела <u>1</u>	Всего листов раздела <u>1</u> : _____
Всего листов выписки: _____	
24.10.2022 № 99/2022/501418293	
Кадастровый номер: 66:41:0106104:252	

Условный номер земельного участка:	данные отсутствуют
Сведения о принятии акта и (или) заключении договора, предусматривающих предоставление в соответствии с земельным законодательством исполнительным органом государственной власти или органом местного самоуправления находящегося в государственной или муниципальной собственности земельного участка для строительства наемного дома социального использования или наемного дома коммерческого использования:	данные отсутствуют
Сведения о том, что земельный участок или земельные участки образованы на основании решения об изъятии земельного участка и (или) расположенного на нем объекта недвижимости для государственных или муниципальных нужд:	данные отсутствуют
Сведения о том, что земельный участок образован из земель или земельного участка, государственная собственность на которые не разграничена:	данные отсутствуют
Сведения о наличии земельного спора о местоположении границ земельных участков:	данные отсутствуют
Статус записи об объекте недвижимости:	Сведения об объекте недвижимости имеют статус "актуальные"
Особые отметки:	Сведения необходимые для заполнения раздела 3.1 отсутствуют.
Получатель выписки:	ЗАКРЫТОЕ АКЦИОНЕРНОЕ ОБЩЕСТВО "КОРПОРАЦИЯ "АТОМСТРОЙКОМПЛЕКС" ИНН 6672184222

Государственный регистратор	ФГИС ЕГРН
полное наименование должности	подпись
	инициалы, фамилия

М.П.

Выписка из Единого государственного реестра недвижимости об объекте недвижимости
Сведения о зарегистрированных правах

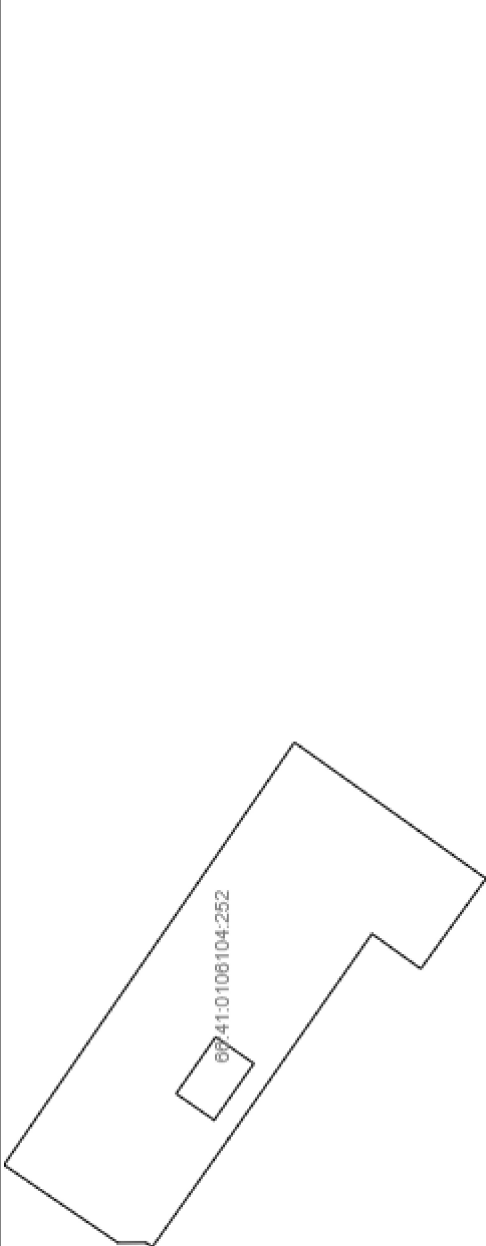
Земельный участок		
(вид объекта недвижимости)		
Лист № <u>2</u> Раздела <u>2</u>	Всего листов раздела <u>2</u> : _____	Всего листов выписки: _____
24.10.2022 № 99/2022/501418293		
Кадастровый номер: 66:41:0106104:252		
1. Правообладатель (правообладатели):	Общество с ограниченной ответственностью Специализированный застройщик "Атомстройкомплекс-северное сияние", ИНН: 6685183441	
2. Вид, номер и дата государственной регистрации права:	2.1. Собственность, № 66:41:0106104:252-66/199/2021-3 от 29.03.2021	
3. Ограничение прав и обременение объекта недвижимости:	не зарегистрировано	
4. Договоры участия в долевом строительстве:	не зарегистрировано	
5. Заявленные в судебном порядке права требования:	данные отсутствуют	
6. Сведения о возращении в отношении зарегистрированного права:	данные отсутствуют	
7. Сведения о наличии решения об изъятии объекта недвижимости для государственных и муниципальных нужд:	данные отсутствуют	
8. Сведения о невозможности государственной регистрации без личного участия правообладателя или его законного представителя:		
9. Правопритязания и сведения о наличии поступивших, но не рассмотренных заявлений о проведении государственной регистрации права (перехода, прекращения права), ограничения права или обременения объекта недвижимости, сделки в отношении объекта недвижимости:	данные отсутствуют	
10. Сведения об осуществлении государственной регистрации сделки, права, ограничения права без необходимого в силу закона согласия третьего лица, органа:	данные отсутствуют	
11. Сведения о невозможности государственной регистрации перехода, прекращения, ограничения права на земельный участок из земель сельскохозяйственного назначения:		

Государственный регистратор	ФГИС ЕГРН
полное наименование должности	инициалы, фамилия

М.П.

Выписка из Единого государственного реестра недвижимости об объекте недвижимости
Описание местоположения земельного участка

Земельный участок	
(вид объекта недвижимости)	
Лист № <u> </u> Раздела <u> 3 </u>	Всего листов раздела <u> 3 </u> : <u> </u>
Всего листов выписки: <u> </u>	
24.10.2022 № 99/2022/501418293	
Кадастровый номер: 66:41:0106104:252	

План (чертеж, схема) земельного участка	
	
Масштаб 1: данные отсутствуют	Условные обозначения:

Государственный регистратор	ФГИС ЕГРН
полное наименование должности	инициалы, фамилия

М.П.

Выписка из Единого государственного реестра недвижимости об объекте недвижимости
Описание местоположения земельного участка

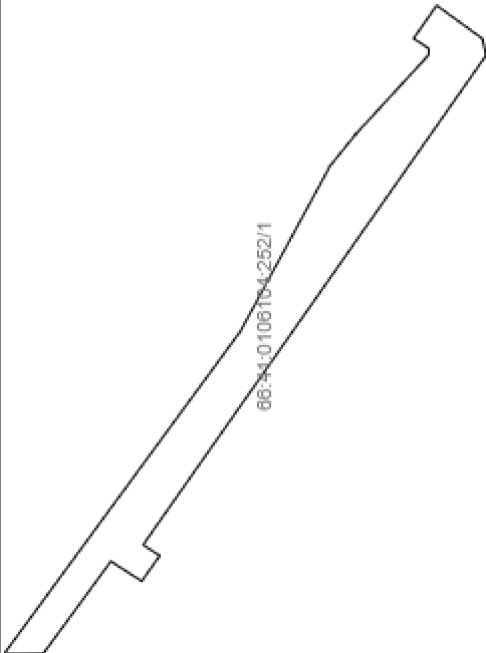
Земельный участок	
(вид объекта недвижимости)	
Лист № <u>3.2</u> Раздела <u>3.2</u>	Всего листов раздела <u>3.2</u> : _____
Всего листов выписки: _____	
24.10.2022 № 99/2022/501418293	
Кадастровый номер: 66:41:0106104:252	

Сведения о характерных точках границы земельного участка			
Система координат: МСК 88 14:27 Чычымах			
Зона № _____			
Номер точки	Координаты		Средняя квадратическая погрешность определения координат характерных точек границ земельного участка, м
	X	Y	
1	2	3	5
1	396887.81	1534251.42	данные отсутствуют
2	396904.38	1534228.46	данные отсутствуют
3	396916.8	1534237.36	данные отсутствуют
4	396953.2	1534185.24	данные отсутствуют
5	396972.65	1534157.61	данные отсутствуют
6	396974.28	1534158.72	данные отсутствуют
7	396981.38	1534158.67	данные отсутствуют
8	397010.38	1534178.5	данные отсутствуют
9	396936.53	1534286.1	данные отсутствуют
10	396956.53	1534211.08	данные отсутствуют
11	396966.6	1534196.65	данные отсутствуют
12	396956.93	1534189.9	данные отсутствуют
13	396946.85	1534204.33	данные отсутствуют

Государственный регистратор	ФГИС ЕГРН
полное наименование должности	инициалы, фамилия
	подпись
	М.П.

Выписка из Единого государственного реестра недвижимости об объекте недвижимости
Сведения о частях земельного участка

Земельный участок	
(вид объекта недвижимости)	
Лист № <u>4</u> Раздела <u>4</u>	Всего листов раздела <u>4</u> : _____
Всего листов выписки: _____	
24.10.2022 № 99/2022/501418293	
Кадастровый номер: 66:41:0106104:252	

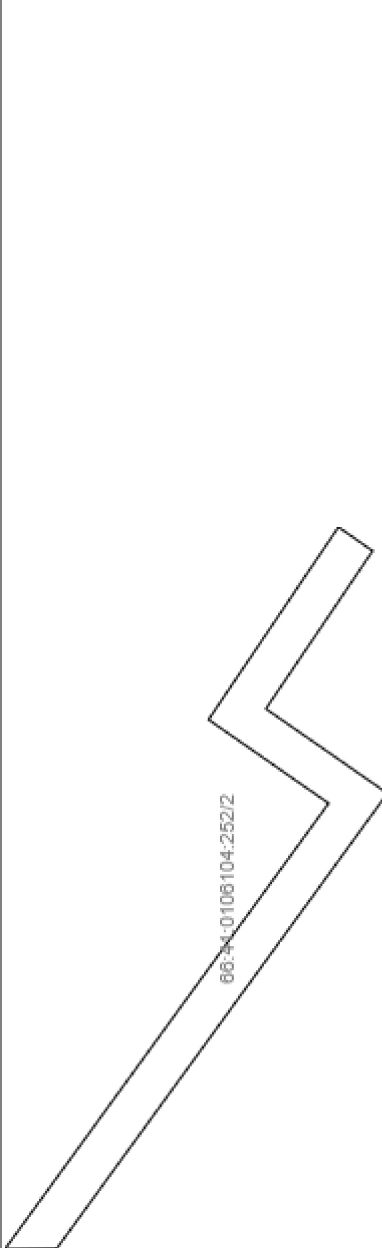
План (чертеж, схема) части земельного участка	Учетный номер части: 66:41:0106104:252/1
	
Масштаб 1: данные отсутствуют	Условные обозначения:

Государственный регистратор	ФГИС ЕГРН
полное наименование должности	инициалы, фамилия

М.П.

Выписка из Единого государственного реестра недвижимости об объекте недвижимости
Сведения о частях земельного участка

Земельный участок	
(вид объекта недвижимости)	
Лист № <u>4</u> Раздела <u>4</u>	Всего разделов: _____
Всего листов выписки: _____	
24.10.2022 № 99/2022/501418293	
Кадастровый номер: 66:41:0106104:252	


План (чертеж, схема) части земельного участка	
Учетный номер части: 66:41:0106104:252/2	
	
Масштаб 1: данные отсутствуют	Условные обозначения:

Государственный регистратор	ФГИС ЕГРН
полное наименование должности	инициалы, фамилия

М.П.

Выписка из Единого государственного реестра недвижимости об объекте недвижимости
Сведения о частях земельного участка

Земельный участок	
(вид объекта недвижимости)	
Лист № <u>4</u> Раздела <u>4</u>	Всего листов раздела <u>4</u> : _____
Всего листов выписки: _____	
24.10.2022 № 99/2022/501418293	
Кадастровый номер: 66:41:0106104:252	

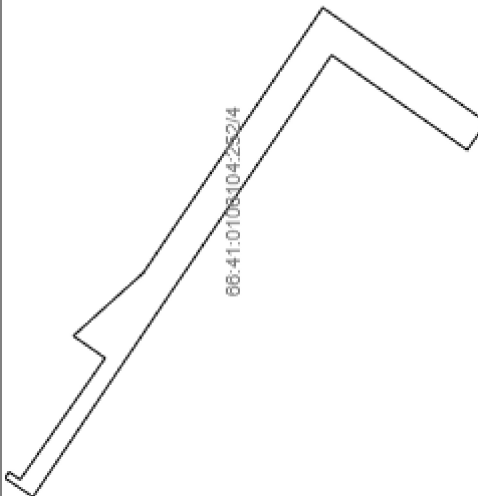
План (чертеж, схема) части земельного участка	Учетный номер части: 66:41:0106104:252/3
	
Масштаб 1: данные отсутствуют	Условные обозначения:

Государственный регистратор	ФГИС ЕГРН
полное наименование должности	подпись
	инициалы, фамилия

М.П.

Выписка из Единого государственного реестра недвижимости об объекте недвижимости
Сведения о частях земельного участка

Земельный участок	
(вид объекта недвижимости)	
Лист № <u>4</u> Раздела <u>4</u>	Всего листов раздела <u>4</u> : _____
Всего листов выписки: _____	
24.10.2022 № 99/2022/501418293	
Кадастровый номер: 66:41:0106104:252	

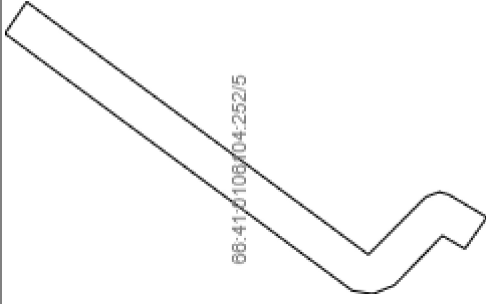
План (чертеж, схема) части земельного участка	Учетный номер части: 66:41:0106104:252/4
	
Масштаб 1: данные отсутствуют	Условные обозначения:

Государственный регистратор	ФГИС ЕГРН
полное наименование должности	инициалы, фамилия

М.П.

Выписка из Единого государственного реестра недвижимости об объекте недвижимости
Сведения о частях земельного участка

Земельный участок	
(вид объекта недвижимости)	
Лист № <u>4</u> Раздела <u>4</u>	Всего листов выписки: _____
Всего листов раздела <u>4</u> : _____	Всего разделов: _____
24.10.2022 № 99/2022/501418293	
Кадастровый номер: 66:41:0106104:252	

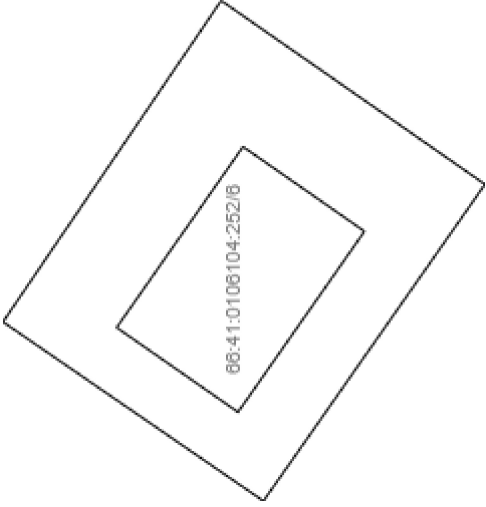
План (чертеж, схема) части земельного участка	Учетный номер части: 66:41:0106104:252/5
	
Масштаб 1: данные отсутствуют	Условные обозначения:

Государственный регистратор	ФГИС ЕГРН
полное наименование должности	инициалы, фамилия

М.П.

Выписка из Единого государственного реестра недвижимости об объекте недвижимости
Сведения о частях земельного участка

Земельный участок	
(вид объекта недвижимости)	
Лист № <u>4</u> Раздела <u>4</u>	Всего листов раздела <u>4</u> : _____
Всего листов выписки: _____	
24.10.2022 № 99/2022/501418293	
Кадастровый номер: 66:41:0106104:252	

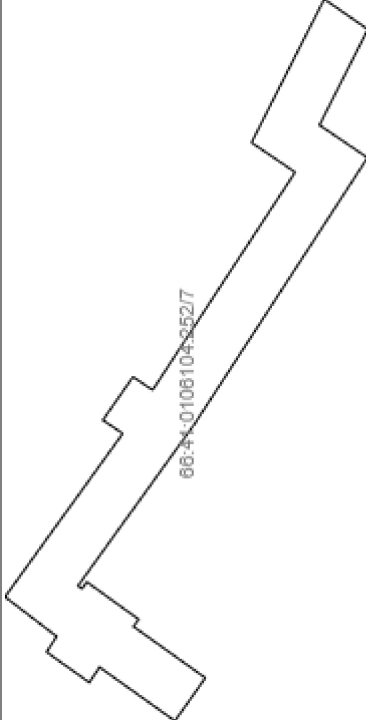
План (чертеж, схема) части земельного участка	Учетный номер части: 66:41:0106104:252/6
	
Масштаб 1: данные отсутствуют	Условные обозначения:

Государственный регистратор	ФГИС ЕГРН
полное наименование должности	инициалы, фамилия

М.П.

Выписка из Единого государственного реестра недвижимости об объекте недвижимости
Сведения о частях земельного участка

Земельный участок	
(вид объекта недвижимости)	
Лист № <u>4</u> Раздела <u>4</u>	Всего листов раздела <u>4</u> : _____
Всего листов выписки: _____	
24.10.2022 № 99/2022/501418293	
Кадастровый номер: 66:41:0106104:252	

План (чертеж, схема) части земельного участка	Учетный номер части: 66:41:0106104:252/7
	
Масштаб 1: данные отсутствуют	Условные обозначения:

Государственный регистратор	ФГИС ЕГРН
полное наименование должности	инициалы, фамилия

М.П.

Выписка из Единого государственного реестра недвижимости об объекте недвижимости
Сведения о частях земельного участка

Земельный участок		
(вид объекта недвижимости)		
Лист № <u>4.1</u> Раздела <u>4.1</u>	Всего листов раздела <u>4.1</u> : _____	Всего листов выписки: _____
24.10.2022 № 99/2022/501418293		
Кадастровый номер:		66:41:0106104:252

Учетный номер части	Площадь (м ²)	Содержание ограничения в использовании или ограничения права на объект недвижимости или обременения объекта недвижимости
1	2	3
1	154	
2	88	
3	78	
4	332	
5	59	
6	578	
7	880	, Постановление "Об установлении публичного сервитута в отношении частей земельных участков и частей земель кадастровых кварталов, расположенных в районе улицы Калинина, в целях размещения тепловой сети" № 2683 от 08.09.2022, срок действия: 28.09.2022

Государственный регистратор	ФГИС ЕГРН
полное наименование должности	подпись
	инициалы, фамилия

М.П.

Выписка из Единого государственного реестра недвижимости об объекте недвижимости
Сведения о частях земельного участка

Земельный участок			
(вид объекта недвижимости)			
Лист №	Раздела 4.2	Всего листов раздела 4.2 : ____	Всего разделов: ____
24.10.2022 № 99/2022/501418293		Всего листов выписки: ____	
Кадастровый номер:		66:41:0106104:252	
Сведения о характерных точках границы части (частей) земельного участка			
Учетный номер части: 1			
Система координат: МСК 88 14:27 Чычымах Зона №			
Номер точки	Координаты, м		Средняя квадратическая погрешность определения координат характерных точек границы части земельного участка, м
	X	Y	
1	2	3	5
4	396953.2	1534185.24	данные отсутствуют
8	397010.38	1534178.5	данные отсутствуют
10	396956.53	1534211.08	данные отсутствуют
11	396966.6	1534196.65	данные отсутствуют
12	396956.93	1534189.9	данные отсутствуют
12	396956.93	1534189.9	данные отсутствуют
13	396946.85	1534204.33	данные отсутствуют
13	396946.85	1534204.33	данные отсутствуют
14	396974.89	1534158.72	данные отсутствуют
15	396977.39	1534158.7	данные отсутствуют
16	396962.34	1534179.27	данные отсутствуют
17	396956.63	1534189.81	данные отсутствуют
18	396954.99	1534191.85	данные отсутствуют
19	396950.35	1534196.9	данные отсутствуют
20	396950.34	1534197.32	данные отсутствуют
21	396951.3	1534197.96	данные отсутствуют

Государственный регистратор		ФГИС ЕГРН
полное наименование должности	подпись	инициалы, фамилия

М.П.

Выписка из Единого государственного реестра недвижимости об объекте недвижимости
Сведения о частях земельного участка

Земельный участок	
(вид объекта недвижимости)	
Лист № <u>4.2</u> Раздела <u>4.2</u>	Всего листов выписки: _____
Всего листов раздела <u>4.2</u> : _____	
Всего разделов: _____	
24.10.2022 № 99/2022/501418293	
Кадастровый номер: 66:41:0106104:252	

Номер точки	Координаты, м		Описание закрепления на местности	Средняя квадратическая погрешность определения координат характерных точек границы части земельного участка, м
	X	Y		
1	2	3	4	5
22	396949.83	1534200.07	данные отсутствуют	данные отсутствуют
23	396946.91	1534197.94	данные отсутствуют	данные отсутствуют
24	396946.69	1534196.87	данные отсутствуют	данные отсутствуют
25	396968.53	1534165.66	данные отсутствуют	данные отсутствуют
26	396967.47	1534164.97	данные отсутствуют	данные отсутствуют
27	396968.62	1534163.34	данные отсутствуют	данные отсутствуют
28	396970.58	1534164.61	данные отсутствуют	данные отсутствуют
29	396975.39	1534158.71	данные отсутствуют	данные отсутствуют
30	396977.87	1534158.69	данные отсутствуют	данные отсутствуют
31	396962.35	1534180.09	данные отсутствуют	данные отсутствуют
32	396968.11	1534184.11	данные отсутствуют	данные отсутствуют
33	396961.88	1534193.36	данные отсутствуют	данные отсутствуют
34	396960.24	1534192.21	данные отсутствуют	данные отсутствуют
35	396965.36	1534184.63	данные отсутствуют	данные отсутствуют
36	396959.53	1534180.57	данные отсутствуют	данные отсутствуют
37	397010.18	1534178.36	данные отсутствуют	данные отсутствуют
38	396995.29	1534200.48	данные отсутствуют	данные отсутствуют

Государственный регистратор	ФГИС ЕГРН
полное наименование должности	инициалы, фамилия
	подпись

М.П.

Выписка из Единого государственного реестра недвижимости об объекте недвижимости
Сведения о частях земельного участка

Земельный участок	
(вид объекта недвижимости)	
Лист № <u>4.2</u> Раздела <u>4.2</u>	Всего листов выписки: _____
Всего листов раздела <u>4.2</u> : _____	
Всего разделов: _____	
24.10.2022 № 99/2022/501418293	
Кадастровый номер: 66:41:0106104:252	

Номер точки	Координаты, м		Описание закрепления на местности	Средняя квадратическая погрешность определения координат характерных точек границы части земельного участка, м
	X	Y		
1	2	3	4	5
39	396994.45	1534201.71	данные отсутствуют	данные отсутствуют
40	396993.32	1534203.36	данные отсутствуют	данные отсутствуют
41	396968.83	1534189.39	данные отсутствуют	данные отсутствуют
42	396964.19	1534194.97	данные отсутствуют	данные отсутствуют
43	396962.55	1534193.82	данные отсутствуют	данные отсутствуют
44	396968.37	1534186.81	данные отсутствуют	данные отсутствуют
45	396901.62	1534232.28	данные отсутствуют	данные отсутствуют
46	396903.97	1534229.03	данные отсутствуют	данные отсутствуют
47	396920.04	1534240.27	данные отсутствуют	данные отсутствуют
48	396939.13	1534212.02	данные отсутствуют	данные отсутствуют
49	396955.4	1534187.85	данные отсутствуют	данные отсутствуют
50	396958.72	1534190.09	данные отсутствуют	данные отсутствуют
51	396958.23	1534190.81	данные отсутствуют	данные отсутствуют
52	396950.62	1534206.96	данные отсутствуют	данные отсутствуют
53	396942.33	1534214.44	данные отсутствуют	данные отсутствуют
54	396921.08	1534245.89	данные отсутствуют	данные отсутствуют
55	396985.02	1534215.45	данные отсутствуют	данные отсутствуют

Государственный регистратор	ФГИС ЕГРН
полное наименование должности	инициалы, фамилия
	подпись

М.П.

Выписка из Единого государственного реестра недвижимости об объекте недвижимости
Сведения о частях земельного участка

Земельный участок	
(вид объекта недвижимости)	
Лист № <u>4.2</u> Раздела <u>4.2</u>	Всего листов выписки: _____
Всего листов раздела <u>4.2</u> : _____	
Всего разделов: _____	
24.10.2022 № 99/2022/501418293	
Кадастровый номер: 66:41:0106104:252	

Номер точки	Координаты, м		Описание закрепления на местности	Средняя квадратическая погрешность определения координат характерных точек границы части земельного участка, м
	X	Y		
1	2	3	4	5
56	396983.9	1534217.09	данные отсутствуют	данные отсутствуют
57	396966.24	1534204.01	данные отсутствуют	данные отсутствуют
58	396963.26	1534207	данные отсутствуют	данные отсутствуют
59	396962.57	1534207.25	данные отсутствуют	данные отсутствуют
60	396962.08	1534207.11	данные отсутствуют	данные отсутствуют
61	396960.11	1534205.94	данные отсутствуют	данные отсутствуют
62	396961.25	1534204.31	данные отсутствуют	данные отсутствуют
63	396962.42	1534204.99	данные отсутствуют	данные отсутствуют
64	396964.9	1534202.42	данные отсутствуют	данные отсутствуют
65	396966.01	1534201.97	данные отсутствуют	данные отсутствуют
66	396967.07	1534202.14	данные отсутствуют	данные отсутствуют
67	396937.25	1534208.08	данные отсутствуют	данные отсутствуют
68	396954.91	1534182.81	данные отсутствуют	данные отсутствуют
69	396975.66	1534197.1	данные отсутствуют	данные отсутствуют
70	396958.27	1534222.74	данные отсутствуют	данные отсутствуют
71	396958.64	1534177.51	данные отсутствуют	данные отсутствуют
72	396962.68	1534171.78	данные отсутствуют	данные отсутствуют

Государственный регистратор	ФГИС ЕГРН
полное наименование должности	инициалы, фамилия
	подпись

М.П.

Выписка из Единого государственного реестра недвижимости об объекте недвижимости
Сведения о частях земельного участка

Земельный участок	
(вид объекта недвижимости)	
Лист № <u>4.2</u> Раздела <u>4.2</u>	Всего листов раздела <u>4.2</u> : _____ Всего разделов: _____ Всего листов выписки: _____
24.10.2022 № 99/2022/501418293	
Кадастровый номер: 66:41:0106104:252	

Номер точки	Координаты, м		Описание закрепления на местности	Средняя квадратическая погрешность определения координат характерных точек границы части земельного участка, м
	X	Y		
1	2	3	4	5
73	396972.69	1534178.94	данные отсутствуют	данные отсутствуют
74	396974.04	1534176.9	данные отсутствуют	данные отсутствуют
75	396979.72	1534180.95	данные отсутствуют	данные отсутствуют
76	396978.36	1534183.04	данные отсутствуют	данные отсутствуют
77	396979.15	1534183.61	данные отсутствуют	данные отсутствуют
78	396985.24	1534188.28	данные отсутствуют	данные отсутствуют
79	396969.6	1534210	данные отсутствуют	данные отсутствуют
80	396972.24	1534211.79	данные отсутствуют	данные отсутствуют
81	396968.24	1534217.53	данные отсутствуют	данные отсутствуют
82	396965.64	1534215.77	данные отсутствуют	данные отсутствуют
83	396946.72	1534244.74	данные отсутствуют	данные отсутствуют
84	396952.51	1534248.68	данные отсутствуют	данные отсутствуют
85	396942.86	1534267.77	данные отсутствуют	данные отсутствуют
86	396937.06	1534263.73	данные отсутствуют	данные отсутствуют
87	396943.49	1534251.01	данные отсутствуют	данные отсутствуют
88	396937.1	1534246.67	данные отсутствуют	данные отсутствуют
89	396960.07	1534211.27	данные отсутствуют	данные отсутствуют

Государственный регистратор	ФГИС ЕГРН
полное наименование должности	инициалы, фамилия
	подпись

М.П.

Выписка из Единого государственного реестра недвижимости об объекте недвижимости
Сведения о частях земельного участка

Земельный участок	
(вид объекта недвижимости)	
Лист № <u>4.2</u> Раздела <u>4.2</u>	Всего листов выписки: _____
Всего листов раздела <u>4.2</u> : _____	
Всего разделов: _____	
24.10.2022 № 99/2022/501418293	
Кадастровый номер: 66:41:0106104:252	

Номер точки	Координаты, м		Описание закрепления на местности	Средняя квадратическая погрешность определения координат характерных точек границы части земельного участка, м
	X	Y		
1	2	3	4	5
90	396975.55	1534189.75	данные отсутствуют	данные отсутствуют
91	396975.01	1534189.35	данные отсутствуют	данные отсутствуют
92	396974.36	1534190.25	данные отсутствуют	данные отсутствуют
93	396967.49	1534185.3	данные отсутствуют	данные отсутствуют
94	396968.19	1534184.34	данные отсутствуют	данные отсутствуют

Государственный регистратор	ФГИС ЕГРН
полное наименование должности	инициалы, фамилия
	подпись

М.П.

Выписка из Единого государственного реестра недвижимости об объекте недвижимости
Сведения о частях земельного участка

Земельный участок				
(вид объекта недвижимости)				
Лист № <u>4.2</u>	Раздела <u>4.2</u>	Всего листов выписки: _____		
24.10.2022 № 99/2022/501418293		Всего разделов: _____		
Кадастровый номер: 66:41:0106104:252				
Сведения о характерных точках границы части (частей) земельного участка				
Учетный номер части: 2				
Система координат: МСК 88 14:27 Чычымах Зона №				
Номер точки	Координаты, м		Описание закрепления на местности	Средняя квадратическая погрешность определения координат характерных точек границы части земельного участка, м
	X	Y		
1	2	3	4	5
4	396953.2	1534185.24	данные отсутствуют	данные отсутствуют
8	397010.38	1534178.5	данные отсутствуют	данные отсутствуют
10	396956.53	1534211.08	данные отсутствуют	данные отсутствуют
11	396966.6	1534196.65	данные отсутствуют	данные отсутствуют
12	396956.93	1534189.9	данные отсутствуют	данные отсутствуют
12	396956.93	1534189.9	данные отсутствуют	данные отсутствуют
13	396946.85	1534204.33	данные отсутствуют	данные отсутствуют
13	396946.85	1534204.33	данные отсутствуют	данные отсутствуют
14	396974.89	1534158.72	данные отсутствуют	данные отсутствуют
15	396977.39	1534158.7	данные отсутствуют	данные отсутствуют
16	396962.34	1534179.27	данные отсутствуют	данные отсутствуют
17	396956.63	1534189.81	данные отсутствуют	данные отсутствуют
18	396954.99	1534191.85	данные отсутствуют	данные отсутствуют
19	396950.35	1534196.9	данные отсутствуют	данные отсутствуют
20	396950.34	1534197.32	данные отсутствуют	данные отсутствуют
21	396951.3	1534197.96	данные отсутствуют	данные отсутствуют

Государственный регистратор		ФГИС ЕГРН
полное наименование должности	подпись	инициалы, фамилия

М.П.

Выписка из Единого государственного реестра недвижимости об объекте недвижимости
Сведения о частях земельного участка

Земельный участок	
(вид объекта недвижимости)	
Лист № <u>4.2</u> Раздела <u>4.2</u>	Всего листов выписки: _____
Всего листов раздела <u>4.2</u> : _____	
Всего разделов: _____	
24.10.2022 № 99/2022/501418293	
Кадастровый номер: 66:41:0106104:252	

Номер точки	Координаты, м		Описание закрепления на местности	Средняя квадратическая погрешность определения координат характерных точек границы части земельного участка, м
	X	Y		
1	2	3	4	5
22	396949.83	1534200.07	данные отсутствуют	данные отсутствуют
23	396946.91	1534197.94	данные отсутствуют	данные отсутствуют
24	396946.69	1534196.87	данные отсутствуют	данные отсутствуют
25	396968.53	1534165.66	данные отсутствуют	данные отсутствуют
26	396967.47	1534164.97	данные отсутствуют	данные отсутствуют
27	396968.62	1534163.34	данные отсутствуют	данные отсутствуют
28	396970.58	1534164.61	данные отсутствуют	данные отсутствуют
29	396975.39	1534158.71	данные отсутствуют	данные отсутствуют
30	396977.87	1534158.69	данные отсутствуют	данные отсутствуют
31	396962.35	1534180.09	данные отсутствуют	данные отсутствуют
32	396968.11	1534184.11	данные отсутствуют	данные отсутствуют
33	396961.88	1534193.36	данные отсутствуют	данные отсутствуют
34	396960.24	1534192.21	данные отсутствуют	данные отсутствуют
35	396965.36	1534184.63	данные отсутствуют	данные отсутствуют
36	396959.53	1534180.57	данные отсутствуют	данные отсутствуют
37	397010.18	1534178.36	данные отсутствуют	данные отсутствуют
38	396995.29	1534200.48	данные отсутствуют	данные отсутствуют

Государственный регистратор	ФГИС ЕГРН
полное наименование должности	инициалы, фамилия
	подпись

М.П.

Выписка из Единого государственного реестра недвижимости об объекте недвижимости
Сведения о частях земельного участка

Земельный участок	
(вид объекта недвижимости)	
Лист № <u>4.2</u> Раздела <u>4.2</u>	Всего листов выписки: _____
Всего листов раздела <u>4.2</u> : _____	
Всего разделов: _____	
24.10.2022 № 99/2022/501418293	
Кадастровый номер: 66:41:0106104:252	

Номер точки	Координаты, м		Описание закрепления на местности	Средняя квадратическая погрешность определения координат характерных точек границы части земельного участка, м
	X	Y		
1	2	3	4	5
39	396994.45	1534201.71	данные отсутствуют	данные отсутствуют
40	396993.32	1534203.36	данные отсутствуют	данные отсутствуют
41	396968.83	1534189.39	данные отсутствуют	данные отсутствуют
42	396964.19	1534194.97	данные отсутствуют	данные отсутствуют
43	396962.55	1534193.82	данные отсутствуют	данные отсутствуют
44	396968.37	1534186.81	данные отсутствуют	данные отсутствуют
45	396901.62	1534232.28	данные отсутствуют	данные отсутствуют
46	396903.97	1534229.03	данные отсутствуют	данные отсутствуют
47	396920.04	1534240.27	данные отсутствуют	данные отсутствуют
48	396939.13	1534212.02	данные отсутствуют	данные отсутствуют
49	396955.4	1534187.85	данные отсутствуют	данные отсутствуют
50	396958.72	1534190.09	данные отсутствуют	данные отсутствуют
51	396958.23	1534190.81	данные отсутствуют	данные отсутствуют
52	396950.62	1534206.96	данные отсутствуют	данные отсутствуют
53	396942.33	1534214.44	данные отсутствуют	данные отсутствуют
54	396921.08	1534245.89	данные отсутствуют	данные отсутствуют
55	396985.02	1534215.45	данные отсутствуют	данные отсутствуют

Государственный регистратор	ФГИС ЕГРН
полное наименование должности	инициалы, фамилия
	подпись

М.П.

Выписка из Единого государственного реестра недвижимости об объекте недвижимости
Сведения о частях земельного участка

Земельный участок	
(вид объекта недвижимости)	
Лист № <u>4.2</u> Раздела <u>4.2</u>	Всего листов выписки: _____
Всего листов раздела <u>4.2</u> : _____	
Всего разделов: _____	
24.10.2022 № 99/2022/501418293	
Кадастровый номер: 66:41:0106104:252	

Номер точки	Координаты, м		Описание закрепления на местности	Средняя квадратическая погрешность определения координат характерных точек границы части земельного участка, м
	X	Y		
1	2	3	4	5
56	396983.9	1534217.09	данные отсутствуют	данные отсутствуют
57	396966.24	1534204.01	данные отсутствуют	данные отсутствуют
58	396963.26	1534207	данные отсутствуют	данные отсутствуют
59	396962.57	1534207.25	данные отсутствуют	данные отсутствуют
60	396962.08	1534207.11	данные отсутствуют	данные отсутствуют
61	396960.11	1534205.94	данные отсутствуют	данные отсутствуют
62	396961.25	1534204.31	данные отсутствуют	данные отсутствуют
63	396962.42	1534204.99	данные отсутствуют	данные отсутствуют
64	396964.9	1534202.42	данные отсутствуют	данные отсутствуют
65	396966.01	1534201.97	данные отсутствуют	данные отсутствуют
66	396967.07	1534202.14	данные отсутствуют	данные отсутствуют
67	396937.25	1534208.08	данные отсутствуют	данные отсутствуют
68	396954.91	1534182.81	данные отсутствуют	данные отсутствуют
69	396975.66	1534197.1	данные отсутствуют	данные отсутствуют
70	396958.27	1534222.74	данные отсутствуют	данные отсутствуют
71	396958.64	1534177.51	данные отсутствуют	данные отсутствуют
72	396962.68	1534171.78	данные отсутствуют	данные отсутствуют

Государственный регистратор	ФГИС ЕГРН
полное наименование должности	инициалы, фамилия
	подпись

М.П.

Выписка из Единого государственного реестра недвижимости об объекте недвижимости
Сведения о частях земельного участка

Земельный участок	
(вид объекта недвижимости)	
Лист № <u>4.2</u> Раздела <u>4.2</u>	Всего листов выписки: _____
Всего листов раздела <u>4.2</u> : _____	
Всего разделов: _____	
24.10.2022 № 99/2022/501418293	
Кадастровый номер: 66:41:0106104:252	

Номер точки	Координаты, м		Описание закрепления на местности	Средняя квадратическая погрешность определения координат характерных точек границы части земельного участка, м
	X	Y		
1	2	3	4	5
73	396972.69	1534178.94	данные отсутствуют	данные отсутствуют
74	396974.04	1534176.9	данные отсутствуют	данные отсутствуют
75	396979.72	1534180.95	данные отсутствуют	данные отсутствуют
76	396978.36	1534183.04	данные отсутствуют	данные отсутствуют
77	396979.15	1534183.61	данные отсутствуют	данные отсутствуют
78	396985.24	1534188.28	данные отсутствуют	данные отсутствуют
79	396969.6	1534210	данные отсутствуют	данные отсутствуют
80	396972.24	1534211.79	данные отсутствуют	данные отсутствуют
81	396968.24	1534217.53	данные отсутствуют	данные отсутствуют
82	396965.64	1534215.77	данные отсутствуют	данные отсутствуют
83	396946.72	1534244.74	данные отсутствуют	данные отсутствуют
84	396952.51	1534248.68	данные отсутствуют	данные отсутствуют
85	396942.86	1534267.77	данные отсутствуют	данные отсутствуют
86	396937.06	1534263.73	данные отсутствуют	данные отсутствуют
87	396943.49	1534251.01	данные отсутствуют	данные отсутствуют
88	396937.1	1534246.67	данные отсутствуют	данные отсутствуют
89	396960.07	1534211.27	данные отсутствуют	данные отсутствуют

Государственный регистратор	ФГИС ЕГРН
полное наименование должности	инициалы, фамилия
	подпись

М.П.

Выписка из Единого государственного реестра недвижимости об объекте недвижимости
Сведения о частях земельного участка

Земельный участок	
(вид объекта недвижимости)	
Лист № <u>4.2</u> Раздела <u>4.2</u>	Всего листов выписки: _____
Всего листов раздела <u>4.2</u> : _____	
Всего разделов: _____	
24.10.2022 № 99/2022/501418293	
Кадастровый номер: 66:41:0106104:252	

Номер точки	Координаты, м		Описание закрепления на местности	Средняя квадратическая погрешность определения координат характерных точек границы части земельного участка, м
	X	Y		
1	2	3	4	5
90	396975.55	1534189.75	данные отсутствуют	данные отсутствуют
91	396975.01	1534189.35	данные отсутствуют	данные отсутствуют
92	396974.36	1534190.25	данные отсутствуют	данные отсутствуют
93	396967.49	1534185.3	данные отсутствуют	данные отсутствуют
94	396968.19	1534184.34	данные отсутствуют	данные отсутствуют

Государственный регистратор	ФГИС ЕГРН
полное наименование должности	инициалы, фамилия
	подпись
	М.П.

Выписка из Единого государственного реестра недвижимости об объекте недвижимости
Сведения о частях земельного участка

Земельный участок			
(вид объекта недвижимости)			
Лист №	Раздела 4.2	Всего листов раздела 4.2 : ____	Всего разделов: ____
24.10.2022 № 99/2022/501418293			
Кадастровый номер:		66:41:0106104:252	
Сведения о характерных точках границы части (частей) земельного участка			
Учетный номер части: 3			
Система координат: МСК 88 14:27 Чычымах			
Зона №			
Номер точки	Координаты, м		Средняя квадратическая погрешность определения координат характерных точек границы части земельного участка, м
	X	Y	
1	2	3	5
4	396953.2	1534185.24	данные отсутствуют
8	397010.38	1534178.5	данные отсутствуют
10	396956.53	1534211.08	данные отсутствуют
11	396966.6	1534196.65	данные отсутствуют
12	396956.93	1534189.9	данные отсутствуют
12	396956.93	1534189.9	данные отсутствуют
13	396946.85	1534204.33	данные отсутствуют
13	396946.85	1534204.33	данные отсутствуют
14	396974.89	1534158.72	данные отсутствуют
15	396977.39	1534158.7	данные отсутствуют
16	396962.34	1534179.27	данные отсутствуют
17	396956.63	1534189.81	данные отсутствуют
18	396954.99	1534191.85	данные отсутствуют
19	396950.35	1534196.9	данные отсутствуют
20	396950.34	1534197.32	данные отсутствуют
21	396951.3	1534197.96	данные отсутствуют

Государственный регистратор		ФГИС ЕГРН
полное наименование должности	подпись	инициалы, фамилия
		М.П.

Выписка из Единого государственного реестра недвижимости об объекте недвижимости
Сведения о частях земельного участка

Земельный участок	
(вид объекта недвижимости)	
Лист № <u>4.2</u> Раздела <u>4.2</u>	Всего листов выписки: _____
Всего листов раздела <u>4.2</u> : _____	
Всего разделов: _____	
24.10.2022 № 99/2022/501418293	
Кадастровый номер: 66:41:0106104:252	

Номер точки	Координаты, м		Описание закрепления на местности	Средняя квадратическая погрешность определения координат характерных точек границы части земельного участка, м
	X	Y		
1	2	3	4	5
22	396949.83	1534200.07	данные отсутствуют	данные отсутствуют
23	396946.91	1534197.94	данные отсутствуют	данные отсутствуют
24	396946.69	1534196.87	данные отсутствуют	данные отсутствуют
25	396968.53	1534165.66	данные отсутствуют	данные отсутствуют
26	396967.47	1534164.97	данные отсутствуют	данные отсутствуют
27	396968.62	1534163.34	данные отсутствуют	данные отсутствуют
28	396970.58	1534164.61	данные отсутствуют	данные отсутствуют
29	396975.39	1534158.71	данные отсутствуют	данные отсутствуют
30	396977.87	1534158.69	данные отсутствуют	данные отсутствуют
31	396962.35	1534180.09	данные отсутствуют	данные отсутствуют
32	396968.11	1534184.11	данные отсутствуют	данные отсутствуют
33	396961.88	1534193.36	данные отсутствуют	данные отсутствуют
34	396960.24	1534192.21	данные отсутствуют	данные отсутствуют
35	396965.36	1534184.63	данные отсутствуют	данные отсутствуют
36	396959.53	1534180.57	данные отсутствуют	данные отсутствуют
37	397010.18	1534178.36	данные отсутствуют	данные отсутствуют
38	396995.29	1534200.48	данные отсутствуют	данные отсутствуют

Государственный регистратор	ФГИС ЕГРН
полное наименование должности	инициалы, фамилия
	подпись

М.П.

Выписка из Единого государственного реестра недвижимости об объекте недвижимости
Сведения о частях земельного участка

Земельный участок	
(вид объекта недвижимости)	
Лист № <u>4.2</u> Раздела <u>4.2</u>	Всего листов выписки: _____
Всего листов раздела <u>4.2</u> : _____	
Всего разделов: _____	
24.10.2022 № 99/2022/501418293	
Кадастровый номер: 66:41:0106104:252	

Номер точки	Координаты, м		Описание закрепления на местности	Средняя квадратическая погрешность определения координат характерных точек границы части земельного участка, м
	X	Y		
1	2	3	4	5
39	396994.45	1534201.71	данные отсутствуют	данные отсутствуют
40	396993.32	1534203.36	данные отсутствуют	данные отсутствуют
41	396968.83	1534189.39	данные отсутствуют	данные отсутствуют
42	396964.19	1534194.97	данные отсутствуют	данные отсутствуют
43	396962.55	1534193.82	данные отсутствуют	данные отсутствуют
44	396968.37	1534186.81	данные отсутствуют	данные отсутствуют
45	396901.62	1534232.28	данные отсутствуют	данные отсутствуют
46	396903.97	1534229.03	данные отсутствуют	данные отсутствуют
47	396920.04	1534240.27	данные отсутствуют	данные отсутствуют
48	396939.13	1534212.02	данные отсутствуют	данные отсутствуют
49	396955.4	1534187.85	данные отсутствуют	данные отсутствуют
50	396958.72	1534190.09	данные отсутствуют	данные отсутствуют
51	396958.23	1534190.81	данные отсутствуют	данные отсутствуют
52	396950.62	1534206.96	данные отсутствуют	данные отсутствуют
53	396942.33	1534214.44	данные отсутствуют	данные отсутствуют
54	396921.08	1534245.89	данные отсутствуют	данные отсутствуют
55	396985.02	1534215.45	данные отсутствуют	данные отсутствуют

Государственный регистратор	ФГИС ЕГРН
полное наименование должности	инициалы, фамилия
	подпись

М.П.

Выписка из Единого государственного реестра недвижимости об объекте недвижимости
Сведения о частях земельного участка

Земельный участок	
(вид объекта недвижимости)	
Лист № <u>4.2</u> Раздела <u>4.2</u>	Всего листов выписки: _____
Всего листов раздела <u>4.2</u> : _____	
Всего разделов: _____	
24.10.2022 № 99/2022/501418293	
Кадастровый номер: 66:41:0106104:252	

Номер точки	Координаты, м		Описание закрепления на местности	Средняя квадратическая погрешность определения координат характерных точек границы части земельного участка, м
	X	Y		
1	2	3	4	5
56	396983.9	1534217.09	данные отсутствуют	данные отсутствуют
57	396966.24	1534204.01	данные отсутствуют	данные отсутствуют
58	396963.26	1534207	данные отсутствуют	данные отсутствуют
59	396962.57	1534207.25	данные отсутствуют	данные отсутствуют
60	396962.08	1534207.11	данные отсутствуют	данные отсутствуют
61	396960.11	1534205.94	данные отсутствуют	данные отсутствуют
62	396961.25	1534204.31	данные отсутствуют	данные отсутствуют
63	396962.42	1534204.99	данные отсутствуют	данные отсутствуют
64	396964.9	1534202.42	данные отсутствуют	данные отсутствуют
65	396966.01	1534201.97	данные отсутствуют	данные отсутствуют
66	396967.07	1534202.14	данные отсутствуют	данные отсутствуют
67	396937.25	1534208.08	данные отсутствуют	данные отсутствуют
68	396954.91	1534182.81	данные отсутствуют	данные отсутствуют
69	396975.66	1534197.1	данные отсутствуют	данные отсутствуют
70	396958.27	1534222.74	данные отсутствуют	данные отсутствуют
71	396958.64	1534177.51	данные отсутствуют	данные отсутствуют
72	396962.68	1534171.78	данные отсутствуют	данные отсутствуют

Государственный регистратор	ФГИС ЕГРН
полное наименование должности	инициалы, фамилия
	подпись

М.П.

Выписка из Единого государственного реестра недвижимости об объекте недвижимости
Сведения о частях земельного участка

Земельный участок	
(вид объекта недвижимости)	
Лист № <u>4.2</u> Раздела <u>4.2</u>	Всего листов выписки: _____
Всего листов раздела <u>4.2</u> : _____	
Всего разделов: _____	
24.10.2022 № 99/2022/501418293	
Кадастровый номер: 66:41:0106104:252	

Номер точки	Координаты, м		Описание закрепления на местности	Средняя квадратическая погрешность определения координат характерных точек границы части земельного участка, м
	X	Y		
1	2	3	4	5
73	396972.69	1534178.94	данные отсутствуют	данные отсутствуют
74	396974.04	1534176.9	данные отсутствуют	данные отсутствуют
75	396979.72	1534180.95	данные отсутствуют	данные отсутствуют
76	396978.36	1534183.04	данные отсутствуют	данные отсутствуют
77	396979.15	1534183.61	данные отсутствуют	данные отсутствуют
78	396985.24	1534188.28	данные отсутствуют	данные отсутствуют
79	396969.6	1534210	данные отсутствуют	данные отсутствуют
80	396972.24	1534211.79	данные отсутствуют	данные отсутствуют
81	396968.24	1534217.53	данные отсутствуют	данные отсутствуют
82	396965.64	1534215.77	данные отсутствуют	данные отсутствуют
83	396946.72	1534244.74	данные отсутствуют	данные отсутствуют
84	396952.51	1534248.68	данные отсутствуют	данные отсутствуют
85	396942.86	1534267.77	данные отсутствуют	данные отсутствуют
86	396937.06	1534263.73	данные отсутствуют	данные отсутствуют
87	396943.49	1534251.01	данные отсутствуют	данные отсутствуют
88	396937.1	1534246.67	данные отсутствуют	данные отсутствуют
89	396960.07	1534211.27	данные отсутствуют	данные отсутствуют

Государственный регистратор	ФГИС ЕГРН
полное наименование должности	инициалы, фамилия
	подпись

М.П.

Выписка из Единого государственного реестра недвижимости об объекте недвижимости
Сведения о частях земельного участка

Земельный участок	
(вид объекта недвижимости)	
Лист № <u>4.2</u> Раздела <u>4.2</u>	Всего листов выписки: _____
Всего листов раздела <u>4.2</u> : _____	
Всего разделов: _____	
24.10.2022 № 99/2022/501418293	
Кадастровый номер: 66:41:0106104:252	

Номер точки	Координаты, м		Описание закрепления на местности	Средняя квадратическая погрешность определения координат характерных точек границы части земельного участка, м
	X	Y		
1	2	3	4	5
90	396975.55	1534189.75	данные отсутствуют	данные отсутствуют
91	396975.01	1534189.35	данные отсутствуют	данные отсутствуют
92	396974.36	1534190.25	данные отсутствуют	данные отсутствуют
93	396967.49	1534185.3	данные отсутствуют	данные отсутствуют
94	396968.19	1534184.34	данные отсутствуют	данные отсутствуют

Государственный регистратор	ФГИС ЕГРН
полное наименование должности	инициалы, фамилия
	подпись

М.П.

Выписка из Единого государственного реестра недвижимости об объекте недвижимости
Сведения о частях земельного участка

Земельный участок			
(вид объекта недвижимости)			
Лист №	Раздела 4.2	Всего листов раздела 4.2 : ____	Всего разделов: ____
24.10.2022 № 99/2022/501418293			
Кадастровый номер:		66:41:0106104:252	
Сведения о характерных точках границы части (частей) земельного участка			
Учетный номер части: 4			
Система координат: МСК 88 14:27 Чычымах Зона №			
Номер точки	Координаты, м		Средняя квадратическая погрешность определения координат характерных точек границы части земельного участка, м
	X	Y	
1	2	3	5
4	396953.2	1534185.24	данные отсутствуют
8	397010.38	1534178.5	данные отсутствуют
10	396956.53	1534211.08	данные отсутствуют
11	396966.6	1534196.65	данные отсутствуют
12	396956.93	1534189.9	данные отсутствуют
12	396956.93	1534189.9	данные отсутствуют
13	396946.85	1534204.33	данные отсутствуют
13	396946.85	1534204.33	данные отсутствуют
14	396974.89	1534158.72	данные отсутствуют
15	396977.39	1534158.7	данные отсутствуют
16	396962.34	1534179.27	данные отсутствуют
17	396956.63	1534189.81	данные отсутствуют
18	396954.99	1534191.85	данные отсутствуют
19	396950.35	1534196.9	данные отсутствуют
20	396950.34	1534197.32	данные отсутствуют
21	396951.3	1534197.96	данные отсутствуют

Государственный регистратор		ФГИС ЕГРН	
полное наименование должности	подпись	инициалы, фамилия	

М.П.

Выписка из Единого государственного реестра недвижимости об объекте недвижимости
Сведения о частях земельного участка

Земельный участок	
(вид объекта недвижимости)	
Лист № <u>4.2</u> Раздела <u>4.2</u>	Всего листов выписки: _____
Всего листов раздела <u>4.2</u> : _____	
Всего разделов: _____	
24.10.2022 № 99/2022/501418293	
Кадастровый номер: 66:41:0106104:252	

Номер точки	Координаты, м		Описание закрепления на местности	Средняя квадратическая погрешность определения координат характерных точек границы части земельного участка, м
	X	Y		
1	2	3	4	5
22	396949.83	1534200.07	данные отсутствуют	данные отсутствуют
23	396946.91	1534197.94	данные отсутствуют	данные отсутствуют
24	396946.69	1534196.87	данные отсутствуют	данные отсутствуют
25	396968.53	1534165.66	данные отсутствуют	данные отсутствуют
26	396967.47	1534164.97	данные отсутствуют	данные отсутствуют
27	396968.62	1534163.34	данные отсутствуют	данные отсутствуют
28	396970.58	1534164.61	данные отсутствуют	данные отсутствуют
29	396975.39	1534158.71	данные отсутствуют	данные отсутствуют
30	396977.87	1534158.69	данные отсутствуют	данные отсутствуют
31	396962.35	1534180.09	данные отсутствуют	данные отсутствуют
32	396968.11	1534184.11	данные отсутствуют	данные отсутствуют
33	396961.88	1534193.36	данные отсутствуют	данные отсутствуют
34	396960.24	1534192.21	данные отсутствуют	данные отсутствуют
35	396965.36	1534184.63	данные отсутствуют	данные отсутствуют
36	396959.53	1534180.57	данные отсутствуют	данные отсутствуют
37	397010.18	1534178.36	данные отсутствуют	данные отсутствуют
38	396995.29	1534200.48	данные отсутствуют	данные отсутствуют

Государственный регистратор	ФГИС ЕГРН
полное наименование должности	инициалы, фамилия
	подпись

М.П.

Выписка из Единого государственного реестра недвижимости об объекте недвижимости
Сведения о частях земельного участка

Земельный участок	
(вид объекта недвижимости)	
Лист № <u>4.2</u> Раздела <u>4.2</u>	Всего листов выписки: _____
Всего листов раздела <u>4.2</u> : _____	
Всего разделов: _____	
24.10.2022 № 99/2022/501418293	
Кадастровый номер: 66:41:0106104:252	

Номер точки	Координаты, м		Описание закрепления на местности	Средняя квадратическая погрешность определения координат характерных точек границы части земельного участка, м
	X	Y		
1	2	3	4	5
39	396994.45	1534201.71	данные отсутствуют	данные отсутствуют
40	396993.32	1534203.36	данные отсутствуют	данные отсутствуют
41	396968.83	1534189.39	данные отсутствуют	данные отсутствуют
42	396964.19	1534194.97	данные отсутствуют	данные отсутствуют
43	396962.55	1534193.82	данные отсутствуют	данные отсутствуют
44	396968.37	1534186.81	данные отсутствуют	данные отсутствуют
45	396901.62	1534232.28	данные отсутствуют	данные отсутствуют
46	396903.97	1534229.03	данные отсутствуют	данные отсутствуют
47	396920.04	1534240.27	данные отсутствуют	данные отсутствуют
48	396939.13	1534212.02	данные отсутствуют	данные отсутствуют
49	396955.4	1534187.85	данные отсутствуют	данные отсутствуют
50	396958.72	1534190.09	данные отсутствуют	данные отсутствуют
51	396958.23	1534190.81	данные отсутствуют	данные отсутствуют
52	396950.62	1534206.96	данные отсутствуют	данные отсутствуют
53	396942.33	1534214.44	данные отсутствуют	данные отсутствуют
54	396921.08	1534245.89	данные отсутствуют	данные отсутствуют
55	396985.02	1534215.45	данные отсутствуют	данные отсутствуют

Государственный регистратор	ФГИС ЕГРН
полное наименование должности	инициалы, фамилия
	подпись

М.П.

Выписка из Единого государственного реестра недвижимости об объекте недвижимости
Сведения о частях земельного участка

Земельный участок	
(вид объекта недвижимости)	
Лист № <u>4.2</u> Раздела <u>4.2</u>	Всего листов выписки: _____
Всего листов раздела <u>4.2</u> : _____	
Всего разделов: _____	
24.10.2022 № 99/2022/501418293	
Кадастровый номер: 66:41:0106104:252	

Номер точки	Координаты, м		Описание закрепления на местности	Средняя квадратическая погрешность определения координат характерных точек границы части земельного участка, м
	X	Y		
1	2	3	4	5
56	396983.9	1534217.09	данные отсутствуют	данные отсутствуют
57	396966.24	1534204.01	данные отсутствуют	данные отсутствуют
58	396963.26	1534207	данные отсутствуют	данные отсутствуют
59	396962.57	1534207.25	данные отсутствуют	данные отсутствуют
60	396962.08	1534207.11	данные отсутствуют	данные отсутствуют
61	396960.11	1534205.94	данные отсутствуют	данные отсутствуют
62	396961.25	1534204.31	данные отсутствуют	данные отсутствуют
63	396962.42	1534204.99	данные отсутствуют	данные отсутствуют
64	396964.9	1534202.42	данные отсутствуют	данные отсутствуют
65	396966.01	1534201.97	данные отсутствуют	данные отсутствуют
66	396967.07	1534202.14	данные отсутствуют	данные отсутствуют
67	396937.25	1534208.08	данные отсутствуют	данные отсутствуют
68	396954.91	1534182.81	данные отсутствуют	данные отсутствуют
69	396975.66	1534197.1	данные отсутствуют	данные отсутствуют
70	396958.27	1534222.74	данные отсутствуют	данные отсутствуют
71	396958.64	1534177.51	данные отсутствуют	данные отсутствуют
72	396962.68	1534171.78	данные отсутствуют	данные отсутствуют

Государственный регистратор	ФГИС ЕГРН
полное наименование должности	инициалы, фамилия
	подпись

М.П.

Выписка из Единого государственного реестра недвижимости об объекте недвижимости
Сведения о частях земельного участка

Земельный участок	
(вид объекта недвижимости)	
Лист № <u>4.2</u> Раздела <u>4.2</u>	Всего листов выписки: _____
Всего листов раздела <u>4.2</u> : _____	
Всего разделов: _____	
24.10.2022 № 99/2022/501418293	
Кадастровый номер: 66:41:0106104:252	

Номер точки	Координаты, м		Описание закрепления на местности	Средняя квадратическая погрешность определения координат характерных точек границы части земельного участка, м
	X	Y		
1	2	3	4	5
73	396972.69	1534178.94	данные отсутствуют	данные отсутствуют
74	396974.04	1534176.9	данные отсутствуют	данные отсутствуют
75	396979.72	1534180.95	данные отсутствуют	данные отсутствуют
76	396978.36	1534183.04	данные отсутствуют	данные отсутствуют
77	396979.15	1534183.61	данные отсутствуют	данные отсутствуют
78	396985.24	1534188.28	данные отсутствуют	данные отсутствуют
79	396969.6	1534210	данные отсутствуют	данные отсутствуют
80	396972.24	1534211.79	данные отсутствуют	данные отсутствуют
81	396968.24	1534217.53	данные отсутствуют	данные отсутствуют
82	396965.64	1534215.77	данные отсутствуют	данные отсутствуют
83	396946.72	1534244.74	данные отсутствуют	данные отсутствуют
84	396952.51	1534248.68	данные отсутствуют	данные отсутствуют
85	396942.86	1534267.77	данные отсутствуют	данные отсутствуют
86	396937.06	1534263.73	данные отсутствуют	данные отсутствуют
87	396943.49	1534251.01	данные отсутствуют	данные отсутствуют
88	396937.1	1534246.67	данные отсутствуют	данные отсутствуют
89	396960.07	1534211.27	данные отсутствуют	данные отсутствуют

Государственный регистратор	ФГИС ЕГРН
полное наименование должности	инициалы, фамилия
	подпись

М.П.

Выписка из Единого государственного реестра недвижимости об объекте недвижимости
Сведения о частях земельного участка

Земельный участок	
(вид объекта недвижимости)	
Лист № <u>4.2</u> Раздела <u>4.2</u>	Всего листов выписки: _____
Всего листов раздела <u>4.2</u> : _____	
Всего разделов: _____	
24.10.2022 № 99/2022/501418293	
Кадастровый номер: 66:41:0106104:252	

Номер точки	Координаты, м		Описание закрепления на местности	Средняя квадратическая погрешность определения координат характерных точек границы части земельного участка, м
	X	Y		
1	2	3	4	5
90	396975.55	1534189.75	данные отсутствуют	данные отсутствуют
91	396975.01	1534189.35	данные отсутствуют	данные отсутствуют
92	396974.36	1534190.25	данные отсутствуют	данные отсутствуют
93	396967.49	1534185.3	данные отсутствуют	данные отсутствуют
94	396968.19	1534184.34	данные отсутствуют	данные отсутствуют

Государственный регистратор	ФГИС ЕГРН
полное наименование должности	инициалы, фамилия
	подпись
	М.П.

Выписка из Единого государственного реестра недвижимости об объекте недвижимости
Сведения о частях земельного участка

Земельный участок			
(вид объекта недвижимости)			
Лист №	Раздела 4.2	Всего листов раздела 4.2 : ____	Всего разделов: ____
Всего листов выписки: ____			
24.10.2022 № 99/2022/501418293			
Кадастровый номер:		66:41:0106104:252	
Сведения о характерных точках границы части (частей) земельного участка			
Учетный номер части: 5			
Система координат: МСК 88 14:27 Чычымах			
Зона №			
Номер точки	Координаты, м		Средняя квадратическая погрешность определения координат характерных точек границы части земельного участка, м
	X	Y	
1	2	3	5
4	396953.2	1534185.24	данные отсутствуют
8	397010.38	1534178.5	данные отсутствуют
10	396956.53	1534211.08	данные отсутствуют
11	396966.6	1534196.65	данные отсутствуют
12	396956.93	1534189.9	данные отсутствуют
12	396956.93	1534189.9	данные отсутствуют
13	396946.85	1534204.33	данные отсутствуют
13	396946.85	1534204.33	данные отсутствуют
14	396974.89	1534158.72	данные отсутствуют
15	396977.39	1534158.7	данные отсутствуют
16	396962.34	1534179.27	данные отсутствуют
17	396956.63	1534189.81	данные отсутствуют
18	396954.99	1534191.85	данные отсутствуют
19	396950.35	1534196.9	данные отсутствуют
20	396950.34	1534197.32	данные отсутствуют
21	396951.3	1534197.96	данные отсутствуют

Государственный регистратор		ФГИС ЕГРН	
полное наименование должности	подпись	инициалы, фамилия	

М.П.

Выписка из Единого государственного реестра недвижимости об объекте недвижимости
Сведения о частях земельного участка

Земельный участок	
(вид объекта недвижимости)	
Лист № <u>4.2</u> Раздела <u>4.2</u>	Всего листов выписки: _____
Всего листов раздела <u>4.2</u> : _____	
Всего разделов: _____	
24.10.2022 № 99/2022/501418293	
Кадастровый номер: 66:41:0106104:252	

Номер точки	Координаты, м		Описание закрепления на местности	Средняя квадратическая погрешность определения координат характерных точек границы части земельного участка, м
	X	Y		
1	2	3	4	5
22	396949.83	1534200.07	данные отсутствуют	данные отсутствуют
23	396946.91	1534197.94	данные отсутствуют	данные отсутствуют
24	396946.69	1534196.87	данные отсутствуют	данные отсутствуют
25	396968.53	1534165.66	данные отсутствуют	данные отсутствуют
26	396967.47	1534164.97	данные отсутствуют	данные отсутствуют
27	396968.62	1534163.34	данные отсутствуют	данные отсутствуют
28	396970.58	1534164.61	данные отсутствуют	данные отсутствуют
29	396975.39	1534158.71	данные отсутствуют	данные отсутствуют
30	396977.87	1534158.69	данные отсутствуют	данные отсутствуют
31	396962.35	1534180.09	данные отсутствуют	данные отсутствуют
32	396968.11	1534184.11	данные отсутствуют	данные отсутствуют
33	396961.88	1534193.36	данные отсутствуют	данные отсутствуют
34	396960.24	1534192.21	данные отсутствуют	данные отсутствуют
35	396965.36	1534184.63	данные отсутствуют	данные отсутствуют
36	396959.53	1534180.57	данные отсутствуют	данные отсутствуют
37	397010.18	1534178.36	данные отсутствуют	данные отсутствуют
38	396995.29	1534200.48	данные отсутствуют	данные отсутствуют

Государственный регистратор	ФГИС ЕГРН
полное наименование должности	инициалы, фамилия
	подпись

М.П.

Выписка из Единого государственного реестра недвижимости об объекте недвижимости
Сведения о частях земельного участка

Земельный участок	
(вид объекта недвижимости)	
Лист № <u>4.2</u> Раздела <u>4.2</u>	Всего листов выписки: _____
Всего листов раздела <u>4.2</u> : _____	
Всего разделов: _____	
24.10.2022 № 99/2022/501418293	
Кадастровый номер: 66:41:0106104:252	

Номер точки	Координаты, м		Описание закрепления на местности	Средняя квадратическая погрешность определения координат характерных точек границы части земельного участка, м
	X	Y		
1	2	3	4	5
39	396994.45	1534201.71	данные отсутствуют	данные отсутствуют
40	396993.32	1534203.36	данные отсутствуют	данные отсутствуют
41	396968.83	1534189.39	данные отсутствуют	данные отсутствуют
42	396964.19	1534194.97	данные отсутствуют	данные отсутствуют
43	396962.55	1534193.82	данные отсутствуют	данные отсутствуют
44	396968.37	1534186.81	данные отсутствуют	данные отсутствуют
45	396901.62	1534232.28	данные отсутствуют	данные отсутствуют
46	396903.97	1534229.03	данные отсутствуют	данные отсутствуют
47	396920.04	1534240.27	данные отсутствуют	данные отсутствуют
48	396939.13	1534212.02	данные отсутствуют	данные отсутствуют
49	396955.4	1534187.85	данные отсутствуют	данные отсутствуют
50	396958.72	1534190.09	данные отсутствуют	данные отсутствуют
51	396958.23	1534190.81	данные отсутствуют	данные отсутствуют
52	396950.62	1534206.96	данные отсутствуют	данные отсутствуют
53	396942.33	1534214.44	данные отсутствуют	данные отсутствуют
54	396921.08	1534245.89	данные отсутствуют	данные отсутствуют
55	396985.02	1534215.45	данные отсутствуют	данные отсутствуют

Государственный регистратор	ФГИС ЕГРН
полное наименование должности	инициалы, фамилия
	подпись

М.П.

Выписка из Единого государственного реестра недвижимости об объекте недвижимости
Сведения о частях земельного участка

Земельный участок	
(вид объекта недвижимости)	
Лист № <u>4.2</u> Раздела <u>4.2</u>	Всего листов выписки: _____
Всего листов раздела <u>4.2</u> : _____	
Всего разделов: _____	
24.10.2022 № 99/2022/501418293	
Кадастровый номер: 66:41:0106104:252	

Номер точки	Координаты, м		Описание закрепления на местности	Средняя квадратическая погрешность определения координат характерных точек границы части земельного участка, м
	X	Y		
1	2	3	4	5
56	396983.9	1534217.09	данные отсутствуют	данные отсутствуют
57	396966.24	1534204.01	данные отсутствуют	данные отсутствуют
58	396963.26	1534207	данные отсутствуют	данные отсутствуют
59	396962.57	1534207.25	данные отсутствуют	данные отсутствуют
60	396962.08	1534207.11	данные отсутствуют	данные отсутствуют
61	396960.11	1534205.94	данные отсутствуют	данные отсутствуют
62	396961.25	1534204.31	данные отсутствуют	данные отсутствуют
63	396962.42	1534204.99	данные отсутствуют	данные отсутствуют
64	396964.9	1534202.42	данные отсутствуют	данные отсутствуют
65	396966.01	1534201.97	данные отсутствуют	данные отсутствуют
66	396967.07	1534202.14	данные отсутствуют	данные отсутствуют
67	396937.25	1534208.08	данные отсутствуют	данные отсутствуют
68	396954.91	1534182.81	данные отсутствуют	данные отсутствуют
69	396975.66	1534197.1	данные отсутствуют	данные отсутствуют
70	396958.27	1534222.74	данные отсутствуют	данные отсутствуют
71	396958.64	1534177.51	данные отсутствуют	данные отсутствуют
72	396962.68	1534171.78	данные отсутствуют	данные отсутствуют

Государственный регистратор	ФГИС ЕГРН
полное наименование должности	инициалы, фамилия
	подпись

М.П.

Выписка из Единого государственного реестра недвижимости об объекте недвижимости
Сведения о частях земельного участка

Земельный участок	
(вид объекта недвижимости)	
Лист № <u>4.2</u> Раздела <u>4.2</u>	Всего листов выписки: _____
Всего листов раздела <u>4.2</u> : _____	
Всего разделов: _____	
24.10.2022 № 99/2022/501418293	
Кадастровый номер: 66:41:0106104:252	

Номер точки	Координаты, м		Описание закрепления на местности	Средняя квадратическая погрешность определения координат характерных точек границы части земельного участка, м
	X	Y		
1	2	3	4	5
73	396972.69	1534178.94	данные отсутствуют	данные отсутствуют
74	396974.04	1534176.9	данные отсутствуют	данные отсутствуют
75	396979.72	1534180.95	данные отсутствуют	данные отсутствуют
76	396978.36	1534183.04	данные отсутствуют	данные отсутствуют
77	396979.15	1534183.61	данные отсутствуют	данные отсутствуют
78	396985.24	1534188.28	данные отсутствуют	данные отсутствуют
79	396969.6	1534210	данные отсутствуют	данные отсутствуют
80	396972.24	1534211.79	данные отсутствуют	данные отсутствуют
81	396968.24	1534217.53	данные отсутствуют	данные отсутствуют
82	396965.64	1534215.77	данные отсутствуют	данные отсутствуют
83	396946.72	1534244.74	данные отсутствуют	данные отсутствуют
84	396952.51	1534248.68	данные отсутствуют	данные отсутствуют
85	396942.86	1534267.77	данные отсутствуют	данные отсутствуют
86	396937.06	1534263.73	данные отсутствуют	данные отсутствуют
87	396943.49	1534251.01	данные отсутствуют	данные отсутствуют
88	396937.1	1534246.67	данные отсутствуют	данные отсутствуют
89	396960.07	1534211.27	данные отсутствуют	данные отсутствуют

Государственный регистратор	ФГИС ЕГРН
полное наименование должности	инициалы, фамилия
	подпись

М.П.

Выписка из Единого государственного реестра недвижимости об объекте недвижимости
Сведения о частях земельного участка

Земельный участок	
(вид объекта недвижимости)	
Лист № <u>4.2</u> Раздела <u>4.2</u>	Всего листов выписки: _____
Всего листов раздела <u>4.2</u> : _____	
Всего разделов: _____	
24.10.2022 № 99/2022/501418293	
Кадастровый номер: 66:41:0106104:252	

Номер точки	Координаты, м		Описание закрепления на местности	Средняя квадратическая погрешность определения координат характерных точек границы части земельного участка, м
	X	Y		
1	2	3	4	5
90	396975.55	1534189.75	данные отсутствуют	данные отсутствуют
91	396975.01	1534189.35	данные отсутствуют	данные отсутствуют
92	396974.36	1534190.25	данные отсутствуют	данные отсутствуют
93	396967.49	1534185.3	данные отсутствуют	данные отсутствуют
94	396968.19	1534184.34	данные отсутствуют	данные отсутствуют

Государственный регистратор	ФГИС ЕГРН
полное наименование должности	инициалы, фамилия
	подпись
	М.П.

Выписка из Единого государственного реестра недвижимости об объекте недвижимости
Сведения о частях земельного участка

Земельный участок			
(вид объекта недвижимости)			
Лист №	Раздела 4.2	Всего листов раздела 4.2 : ____	Всего разделов: ____
Лист №		Всего листов выписки: ____	
24.10.2022 № 99/2022/501418293			
Кадастровый номер:		66:41:0106104:252	
Сведения о характерных точках границы части (частей) земельного участка			
Учетный номер части: 6			
Система координат: МСК 88 14:27 Чычымах			
Зона №			
Номер точки	Координаты, м		Средняя квадратическая погрешность определения координат характерных точек границы части земельного участка, м
	X	Y	
1	2	3	5
4	396953.2	1534185.24	данные отсутствуют
8	397010.38	1534178.5	данные отсутствуют
10	396956.53	1534211.08	данные отсутствуют
11	396966.6	1534196.65	данные отсутствуют
12	396956.93	1534189.9	данные отсутствуют
12	396956.93	1534189.9	данные отсутствуют
13	396946.85	1534204.33	данные отсутствуют
13	396946.85	1534204.33	данные отсутствуют
14	396974.89	1534158.72	данные отсутствуют
15	396977.39	1534158.7	данные отсутствуют
16	396962.34	1534179.27	данные отсутствуют
17	396956.63	1534189.81	данные отсутствуют
18	396954.99	1534191.85	данные отсутствуют
19	396950.35	1534196.9	данные отсутствуют
20	396950.34	1534197.32	данные отсутствуют
21	396951.3	1534197.96	данные отсутствуют

Государственный регистратор		ФГИС ЕГРН
полное наименование должности	подпись	инициалы, фамилия
		М.П.

Выписка из Единого государственного реестра недвижимости об объекте недвижимости
Сведения о частях земельного участка

Земельный участок	
(вид объекта недвижимости)	
Лист № <u>4.2</u> Раздела <u>4.2</u>	Всего листов выписки: _____
Всего листов раздела <u>4.2</u> : _____	
Всего разделов: _____	
24.10.2022 № 99/2022/501418293	
Кадастровый номер: 66:41:0106104:252	

Номер точки	Координаты, м		Описание закрепления на местности	Средняя квадратическая погрешность определения координат характерных точек границы части земельного участка, м
	X	Y		
1	2	3	4	5
22	396949.83	1534200.07	данные отсутствуют	данные отсутствуют
23	396946.91	1534197.94	данные отсутствуют	данные отсутствуют
24	396946.69	1534196.87	данные отсутствуют	данные отсутствуют
25	396968.53	1534165.66	данные отсутствуют	данные отсутствуют
26	396967.47	1534164.97	данные отсутствуют	данные отсутствуют
27	396968.62	1534163.34	данные отсутствуют	данные отсутствуют
28	396970.58	1534164.61	данные отсутствуют	данные отсутствуют
29	396975.39	1534158.71	данные отсутствуют	данные отсутствуют
30	396977.87	1534158.69	данные отсутствуют	данные отсутствуют
31	396962.35	1534180.09	данные отсутствуют	данные отсутствуют
32	396968.11	1534184.11	данные отсутствуют	данные отсутствуют
33	396961.88	1534193.36	данные отсутствуют	данные отсутствуют
34	396960.24	1534192.21	данные отсутствуют	данные отсутствуют
35	396965.36	1534184.63	данные отсутствуют	данные отсутствуют
36	396959.53	1534180.57	данные отсутствуют	данные отсутствуют
37	397010.18	1534178.36	данные отсутствуют	данные отсутствуют
38	396995.29	1534200.48	данные отсутствуют	данные отсутствуют

Государственный регистратор	ФГИС ЕГРН
полное наименование должности	инициалы, фамилия
	подпись

М.П.

Выписка из Единого государственного реестра недвижимости об объекте недвижимости
Сведения о частях земельного участка

Земельный участок	
(вид объекта недвижимости)	
Лист № <u>4.2</u> Раздела <u>4.2</u>	Всего листов выписки: _____
Всего листов раздела <u>4.2</u> : _____	
Всего разделов: _____	
24.10.2022 № 99/2022/501418293	
Кадастровый номер: 66:41:0106104:252	

Номер точки	Координаты, м		Описание закрепления на местности	Средняя квадратическая погрешность определения координат характерных точек границы части земельного участка, м
	X	Y		
1	2	3	4	5
39	396994.45	1534201.71	данные отсутствуют	данные отсутствуют
40	396993.32	1534203.36	данные отсутствуют	данные отсутствуют
41	396968.83	1534189.39	данные отсутствуют	данные отсутствуют
42	396964.19	1534194.97	данные отсутствуют	данные отсутствуют
43	396962.55	1534193.82	данные отсутствуют	данные отсутствуют
44	396968.37	1534186.81	данные отсутствуют	данные отсутствуют
45	396901.62	1534232.28	данные отсутствуют	данные отсутствуют
46	396903.97	1534229.03	данные отсутствуют	данные отсутствуют
47	396920.04	1534240.27	данные отсутствуют	данные отсутствуют
48	396939.13	1534212.02	данные отсутствуют	данные отсутствуют
49	396955.4	1534187.85	данные отсутствуют	данные отсутствуют
50	396958.72	1534190.09	данные отсутствуют	данные отсутствуют
51	396958.23	1534190.81	данные отсутствуют	данные отсутствуют
52	396950.62	1534206.96	данные отсутствуют	данные отсутствуют
53	396942.33	1534214.44	данные отсутствуют	данные отсутствуют
54	396921.08	1534245.89	данные отсутствуют	данные отсутствуют
55	396985.02	1534215.45	данные отсутствуют	данные отсутствуют

Государственный регистратор	ФГИС ЕГРН
полное наименование должности	инициалы, фамилия
	подпись

М.П.

Выписка из Единого государственного реестра недвижимости об объекте недвижимости
Сведения о частях земельного участка

Земельный участок	
(вид объекта недвижимости)	
Лист № <u>4.2</u> Раздела <u>4.2</u>	Всего листов выписки: _____
Всего листов раздела <u>4.2</u> : _____	
Всего разделов: _____	
24.10.2022 № 99/2022/501418293	
Кадастровый номер: 66:41:0106104:252	

Номер точки	Координаты, м		Описание закрепления на местности	Средняя квадратическая погрешность определения координат характерных точек границы части земельного участка, м
	X	Y		
1	2	3	4	5
56	396983.9	1534217.09	данные отсутствуют	данные отсутствуют
57	396966.24	1534204.01	данные отсутствуют	данные отсутствуют
58	396963.26	1534207	данные отсутствуют	данные отсутствуют
59	396962.57	1534207.25	данные отсутствуют	данные отсутствуют
60	396962.08	1534207.11	данные отсутствуют	данные отсутствуют
61	396960.11	1534205.94	данные отсутствуют	данные отсутствуют
62	396961.25	1534204.31	данные отсутствуют	данные отсутствуют
63	396962.42	1534204.99	данные отсутствуют	данные отсутствуют
64	396964.9	1534202.42	данные отсутствуют	данные отсутствуют
65	396966.01	1534201.97	данные отсутствуют	данные отсутствуют
66	396967.07	1534202.14	данные отсутствуют	данные отсутствуют
67	396937.25	1534208.08	данные отсутствуют	данные отсутствуют
68	396954.91	1534182.81	данные отсутствуют	данные отсутствуют
69	396975.66	1534197.1	данные отсутствуют	данные отсутствуют
70	396958.27	1534222.74	данные отсутствуют	данные отсутствуют
71	396958.64	1534177.51	данные отсутствуют	данные отсутствуют
72	396962.68	1534171.78	данные отсутствуют	данные отсутствуют

Государственный регистратор	ФГИС ЕГРН
полное наименование должности	инициалы, фамилия
	подпись

М.П.

Выписка из Единого государственного реестра недвижимости об объекте недвижимости
Сведения о частях земельного участка

Земельный участок	
(вид объекта недвижимости)	
Лист № <u>4.2</u> Раздела <u>4.2</u>	Всего листов выписки: _____
Всего листов раздела <u>4.2</u> : _____	
Всего разделов: _____	
24.10.2022 № 99/2022/501418293	
Кадастровый номер: 66:41:0106104:252	

Номер точки	Координаты, м		Описание закрепления на местности	Средняя квадратическая погрешность определения координат характерных точек границы части земельного участка, м
	X	Y		
1	2	3	4	5
73	396972.69	1534178.94	данные отсутствуют	данные отсутствуют
74	396974.04	1534176.9	данные отсутствуют	данные отсутствуют
75	396979.72	1534180.95	данные отсутствуют	данные отсутствуют
76	396978.36	1534183.04	данные отсутствуют	данные отсутствуют
77	396979.15	1534183.61	данные отсутствуют	данные отсутствуют
78	396985.24	1534188.28	данные отсутствуют	данные отсутствуют
79	396969.6	1534210	данные отсутствуют	данные отсутствуют
80	396972.24	1534211.79	данные отсутствуют	данные отсутствуют
81	396968.24	1534217.53	данные отсутствуют	данные отсутствуют
82	396965.64	1534215.77	данные отсутствуют	данные отсутствуют
83	396946.72	1534244.74	данные отсутствуют	данные отсутствуют
84	396952.51	1534248.68	данные отсутствуют	данные отсутствуют
85	396942.86	1534267.77	данные отсутствуют	данные отсутствуют
86	396937.06	1534263.73	данные отсутствуют	данные отсутствуют
87	396943.49	1534251.01	данные отсутствуют	данные отсутствуют
88	396937.1	1534246.67	данные отсутствуют	данные отсутствуют
89	396960.07	1534211.27	данные отсутствуют	данные отсутствуют

Государственный регистратор	ФГИС ЕГРН
полное наименование должности	инициалы, фамилия
	подпись

М.П.

Выписка из Единого государственного реестра недвижимости об объекте недвижимости
Сведения о частях земельного участка

Земельный участок	
(вид объекта недвижимости)	
Лист № <u>4.2</u> Раздела <u>4.2</u>	Всего листов выписки: _____
Всего листов раздела <u>4.2</u> : _____	
Всего разделов: _____	
24.10.2022 № 99/2022/501418293	
Кадастровый номер: 66:41:0106104:252	

Номер точки	Координаты, м		Описание закрепления на местности	Средняя квадратическая погрешность определения координат характерных точек границы части земельного участка, м
	X	Y		
1	2	3	4	5
90	396975.55	1534189.75	данные отсутствуют	данные отсутствуют
91	396975.01	1534189.35	данные отсутствуют	данные отсутствуют
92	396974.36	1534190.25	данные отсутствуют	данные отсутствуют
93	396967.49	1534185.3	данные отсутствуют	данные отсутствуют
94	396968.19	1534184.34	данные отсутствуют	данные отсутствуют

Государственный регистратор	ФГИС ЕГРН
полное наименование должности	инициалы, фамилия
	подпись

М.П.

Выписка из Единого государственного реестра недвижимости об объекте недвижимости
Сведения о частях земельного участка

Земельный участок				
(вид объекта недвижимости)				
Лист № <u>4.2</u>	Раздела <u>4.2</u>	Всего листов раздела <u>4.2</u> : _____		
24.10.2022 № 99/2022/501418293		Всего листов выписки: _____		
Кадастровый номер: 66:41:0106104:252				
Сведения о характерных точках границы части (частей) земельного участка				
Учетный номер части: 7				
Система координат: МСК 88 14:27 Чычымах Зона №				
Номер точки	Координаты, м		Описание закрепления на местности	Средняя квадратическая погрешность определения координат характерных точек границы части земельного участка, м
	X	Y		
1	2	3	4	5
4	396953.2	1534185.24	данные отсутствуют	данные отсутствуют
8	397010.38	1534178.5	данные отсутствуют	данные отсутствуют
10	396956.53	1534211.08	данные отсутствуют	данные отсутствуют
11	396966.6	1534196.65	данные отсутствуют	данные отсутствуют
12	396956.93	1534189.9	данные отсутствуют	данные отсутствуют
12	396956.93	1534189.9	данные отсутствуют	данные отсутствуют
13	396946.85	1534204.33	данные отсутствуют	данные отсутствуют
13	396946.85	1534204.33	данные отсутствуют	данные отсутствуют
14	396974.89	1534158.72	данные отсутствуют	данные отсутствуют
15	396977.39	1534158.7	данные отсутствуют	данные отсутствуют
16	396962.34	1534179.27	данные отсутствуют	данные отсутствуют
17	396956.63	1534189.81	данные отсутствуют	данные отсутствуют
18	396954.99	1534191.85	данные отсутствуют	данные отсутствуют
19	396950.35	1534196.9	данные отсутствуют	данные отсутствуют
20	396950.34	1534197.32	данные отсутствуют	данные отсутствуют
21	396951.3	1534197.96	данные отсутствуют	данные отсутствуют

Государственный регистратор	ФГИС ЕГРН
полное наименование должности	инициалы, фамилия
	подпись
	М.П.

Выписка из Единого государственного реестра недвижимости об объекте недвижимости
Сведения о частях земельного участка

Земельный участок	
(вид объекта недвижимости)	
Лист № <u>4.2</u> Раздела <u>4.2</u>	Всего листов выписки: _____
Всего листов раздела <u>4.2</u> : _____	
Всего разделов: _____	
24.10.2022 № 99/2022/501418293	
Кадастровый номер: 66:41:0106104:252	

Номер точки	Координаты, м		Описание закрепления на местности	Средняя квадратическая погрешность определения координат характерных точек границы части земельного участка, м
	X	Y		
1	2	3	4	5
22	396949.83	1534200.07	данные отсутствуют	данные отсутствуют
23	396946.91	1534197.94	данные отсутствуют	данные отсутствуют
24	396946.69	1534196.87	данные отсутствуют	данные отсутствуют
25	396968.53	1534165.66	данные отсутствуют	данные отсутствуют
26	396967.47	1534164.97	данные отсутствуют	данные отсутствуют
27	396968.62	1534163.34	данные отсутствуют	данные отсутствуют
28	396970.58	1534164.61	данные отсутствуют	данные отсутствуют
29	396975.39	1534158.71	данные отсутствуют	данные отсутствуют
30	396977.87	1534158.69	данные отсутствуют	данные отсутствуют
31	396962.35	1534180.09	данные отсутствуют	данные отсутствуют
32	396968.11	1534184.11	данные отсутствуют	данные отсутствуют
33	396961.88	1534193.36	данные отсутствуют	данные отсутствуют
34	396960.24	1534192.21	данные отсутствуют	данные отсутствуют
35	396965.36	1534184.63	данные отсутствуют	данные отсутствуют
36	396959.53	1534180.57	данные отсутствуют	данные отсутствуют
37	397010.18	1534178.36	данные отсутствуют	данные отсутствуют
38	396995.29	1534200.48	данные отсутствуют	данные отсутствуют

Государственный регистратор	ФГИС ЕГРН
полное наименование должности	инициалы, фамилия
	подпись

М.П.

Выписка из Единого государственного реестра недвижимости об объекте недвижимости
Сведения о частях земельного участка

Земельный участок	
(вид объекта недвижимости)	
Лист № <u>4.2</u> Раздела <u>4.2</u>	Всего листов выписки: _____
Всего листов раздела <u>4.2</u> : _____	
Всего разделов: _____	
24.10.2022 № 99/2022/501418293	
Кадастровый номер: 66:41:0106104:252	

Номер точки	Координаты, м		Описание закрепления на местности	Средняя квадратическая погрешность определения координат характерных точек границы части земельного участка, м
	X	Y		
1	2	3	4	5
39	396994.45	1534201.71	данные отсутствуют	данные отсутствуют
40	396993.32	1534203.36	данные отсутствуют	данные отсутствуют
41	396968.83	1534189.39	данные отсутствуют	данные отсутствуют
42	396964.19	1534194.97	данные отсутствуют	данные отсутствуют
43	396962.55	1534193.82	данные отсутствуют	данные отсутствуют
44	396968.37	1534186.81	данные отсутствуют	данные отсутствуют
45	396901.62	1534232.28	данные отсутствуют	данные отсутствуют
46	396903.97	1534229.03	данные отсутствуют	данные отсутствуют
47	396920.04	1534240.27	данные отсутствуют	данные отсутствуют
48	396939.13	1534212.02	данные отсутствуют	данные отсутствуют
49	396955.4	1534187.85	данные отсутствуют	данные отсутствуют
50	396958.72	1534190.09	данные отсутствуют	данные отсутствуют
51	396958.23	1534190.81	данные отсутствуют	данные отсутствуют
52	396950.62	1534206.96	данные отсутствуют	данные отсутствуют
53	396942.33	1534214.44	данные отсутствуют	данные отсутствуют
54	396921.08	1534245.89	данные отсутствуют	данные отсутствуют
55	396985.02	1534215.45	данные отсутствуют	данные отсутствуют

Государственный регистратор	ФГИС ЕГРН
полное наименование должности	инициалы, фамилия
	подпись

М.П.

Выписка из Единого государственного реестра недвижимости об объекте недвижимости
Сведения о частях земельного участка

Земельный участок	
(вид объекта недвижимости)	
Лист № <u>4.2</u> Раздела <u>4.2</u>	Всего листов выписки: _____
Всего листов раздела <u>4.2</u> : _____	
Всего разделов: _____	
24.10.2022 № 99/2022/501418293	
Кадастровый номер: 66:41:0106104:252	

Номер точки	Координаты, м		Описание закрепления на местности	Средняя квадратическая погрешность определения координат характерных точек границы части земельного участка, м
	X	Y		
1	2	3	4	5
56	396983.9	1534217.09	данные отсутствуют	данные отсутствуют
57	396966.24	1534204.01	данные отсутствуют	данные отсутствуют
58	396963.26	1534207	данные отсутствуют	данные отсутствуют
59	396962.57	1534207.25	данные отсутствуют	данные отсутствуют
60	396962.08	1534207.11	данные отсутствуют	данные отсутствуют
61	396960.11	1534205.94	данные отсутствуют	данные отсутствуют
62	396961.25	1534204.31	данные отсутствуют	данные отсутствуют
63	396962.42	1534204.99	данные отсутствуют	данные отсутствуют
64	396964.9	1534202.42	данные отсутствуют	данные отсутствуют
65	396966.01	1534201.97	данные отсутствуют	данные отсутствуют
66	396967.07	1534202.14	данные отсутствуют	данные отсутствуют
67	396937.25	1534208.08	данные отсутствуют	данные отсутствуют
68	396954.91	1534182.81	данные отсутствуют	данные отсутствуют
69	396975.66	1534197.1	данные отсутствуют	данные отсутствуют
70	396958.27	1534222.74	данные отсутствуют	данные отсутствуют
71	396958.64	1534177.51	данные отсутствуют	данные отсутствуют
72	396962.68	1534171.78	данные отсутствуют	данные отсутствуют

Государственный регистратор	ФГИС ЕГРН
полное наименование должности	инициалы, фамилия
	подпись

М.П.

Выписка из Единого государственного реестра недвижимости об объекте недвижимости
Сведения о частях земельного участка

Земельный участок	
(вид объекта недвижимости)	
Лист № <u>4.2</u> Раздела <u>4.2</u>	Всего листов выписки: _____
Всего листов раздела <u>4.2</u> : _____	
Всего разделов: _____	
24.10.2022 № 99/2022/501418293	
Кадастровый номер: 66:41:0106104:252	

Номер точки	Координаты, м		Описание закрепления на местности	Средняя квадратическая погрешность определения координат характерных точек границы части земельного участка, м
	X	Y		
1	2	3	4	5
73	396972.69	1534178.94	данные отсутствуют	данные отсутствуют
74	396974.04	1534176.9	данные отсутствуют	данные отсутствуют
75	396979.72	1534180.95	данные отсутствуют	данные отсутствуют
76	396978.36	1534183.04	данные отсутствуют	данные отсутствуют
77	396979.15	1534183.61	данные отсутствуют	данные отсутствуют
78	396985.24	1534188.28	данные отсутствуют	данные отсутствуют
79	396969.6	1534210	данные отсутствуют	данные отсутствуют
80	396972.24	1534211.79	данные отсутствуют	данные отсутствуют
81	396968.24	1534217.53	данные отсутствуют	данные отсутствуют
82	396965.64	1534215.77	данные отсутствуют	данные отсутствуют
83	396946.72	1534244.74	данные отсутствуют	данные отсутствуют
84	396952.51	1534248.68	данные отсутствуют	данные отсутствуют
85	396942.86	1534267.77	данные отсутствуют	данные отсутствуют
86	396937.06	1534263.73	данные отсутствуют	данные отсутствуют
87	396943.49	1534251.01	данные отсутствуют	данные отсутствуют
88	396937.1	1534246.67	данные отсутствуют	данные отсутствуют
89	396960.07	1534211.27	данные отсутствуют	данные отсутствуют

Государственный регистратор	ФГИС ЕГРН
полное наименование должности	инициалы, фамилия
	подпись

М.П.

Выписка из Единого государственного реестра недвижимости об объекте недвижимости
Сведения о частях земельного участка

Земельный участок	
(вид объекта недвижимости)	
Лист № <u>4.2</u> Раздела <u>4.2</u>	Всего листов выписки: _____
Всего листов раздела <u>4.2</u> : _____	
Всего разделов: _____	
24.10.2022 № 99/2022/501418293	
Кадастровый номер: 66:41:0106104:252	

Номер точки	Координаты, м		Описание закрепления на местности	Средняя квадратическая погрешность определения координат характерных точек границы части земельного участка, м
	X	Y		
1	2	3	4	5
90	396975.55	1534189.75	данные отсутствуют	данные отсутствуют
91	396975.01	1534189.35	данные отсутствуют	данные отсутствуют
92	396974.36	1534190.25	данные отсутствуют	данные отсутствуют
93	396967.49	1534185.3	данные отсутствуют	данные отсутствуют
94	396968.19	1534184.34	данные отсутствуют	данные отсутствуют

Государственный регистратор	ФГИС ЕГРН
полное наименование должности	инициалы, фамилия
	подпись

М.П.