

Градостроительный план земельного участка №

Р Ф - 5 0 - 3 - 5 1 - 0 - 0 0 - 2 0 2 1 - 3 0 9 1 0

Градостроительный план земельного участка подготовлен на основании

заявления ООО СЗ "Садовое кольцо МПС"

от 22 сентября 2021 г. № Р001-1513959783-50046625

(реквизиты заявления правообладателя земельного участка, иного лица в случае, предусмотренном частью 1.1 статьи 57.3 Градостроительного кодекса Российской Федерации, с указанием Ф.И.О. заявителя – физического лица, либо реквизиты заявления и наименование заявителя – юридического лица о выдаче градостроительного плана земельного участка)

Местонахождение земельного участка

Московская область

(субъект Российской Федерации)

городской округ Красногорск

(муниципальный район или городской округ)

(поселение)

Описание границ земельного участка (образуемого земельного участка):

Обозначение (номер) характерной точки	Перечень координат характерных точек в системе координат, используемой для ведения Единого государственного реестра недвижимости	
	X	Y
1	475984.71	2178738.01
2	476028.41	2178740.88
3	476037.76	2178745.11
4	476043.55	2178747.51
5	476058.48	2178753.92
6	476062.93	2178755.83
7	476056.64	2178769.75
8	476047.23	2178772.11
9	476042.09	2178772.46
10	476004.74	2178774.97
11	476005.19	2178773.27
12	475970.41	2178768.78
13	475949.12	2178771.06
14	475950.62	2178748.27
15	475984.19	2178742.63
Вырез		
1	476039.54	2178770.40
2	476022.58	2178769.27
3	476023.51	2178755.30
4	476040.47	2178756.43

Кадастровый номер земельного участка (при наличии) или в случае, предусмотренном частью 1.1 статьи 57.3 Градостроительного кодекса Российской Федерации, условный номер образуемого земельного участка на основании утвержденных проекта межевания территории и (или) схемы расположения земельного участка или земельных участков на кадастровом плане территории

50:11:0010306:4244

Площадь земельного участка

2843 кв. м

Информация о расположенных в границах земельного участка объектах капитального строительства

***В границах земельного участка расположены объекты капитального строительства.
Количество объектов 1 единица***

Информация о границах зоны планируемого размещения объекта капитального строительства в соответствии с утвержденным проектом планировки территории (при наличии)

В соответствии с утвержденным проектом планировки территории

Координаты проектом планировки территории не установлены

Обозначение (номер) характерной точки	Перечень координат характерных точек в системе координат, используемой для ведения Единого государственного реестра недвижимости	
	X	Y
-	-	-

Реквизиты проекта планировки территории и (или) проекта межевания территории в случае, если земельный участок расположен в границах территории, в отношении которой утверждены проект планировки территории и (или) проект межевания территории

Проект планировки и проект межевания территории утверждены распоряжением Министерства строительного комплекса Московской области от 02.12.2015 г. № П10/2221 "Об утверждении проекта планировки и проекта межевания территории по адресу: Московская область, Красногорский район, г. Красногорск, в районе поселка МПС";

Документация по планировке территории (проект межевания территории) утверждена распоряжением Министерства жилищной политики Московской области от 18.06.2021 г. № П11/0031-21 "Об утверждении документации по планировке территории (проекта межевания территории) по адресу: Московская область, городской округ Красногорск, город Красногорск".

(указывается в случае, если земельный участок расположен в границах территории, в отношении которой утверждены проект планировки территории и (или) проект межевания территории)

Градостроительный план подготовлен

Комитетом по архитектуре и градостроительству Московской области

(Ф.И.О., должность уполномоченного лица, наименование органа)

М.П. _____ / ***Баландин В.А.*** /
(подпись) (расшифровка подписи)

Дата выдачи _____
01.10.2021
(ДД.ММ.ГГ.)



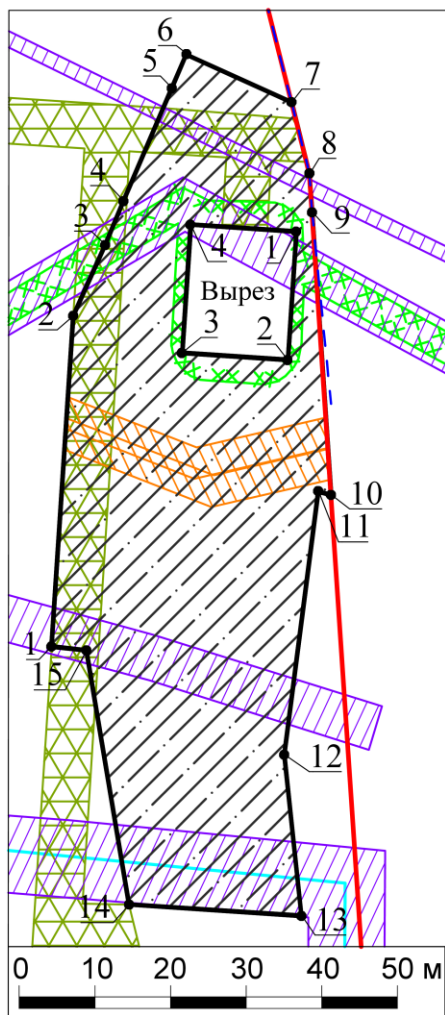
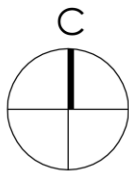
**ДОКУМЕНТ ПОДПИСАН
ЭЛЕКТРОННОЙ ПОДПИСЬЮ**

Сертификат: 18A1F3210002000271DC











Владелец: Баландин Василий Анатольевич

Действителен с: 19.08.2021 по 19.08.2022


1. Чертеж градостроительного плана земельного участка



Условные обозначения

-  граница земельного участка
-  номер поворотной точки границ земельного участка
-  границы зон планируемого размещения объектов капитального строительства подлежат уточнению в соответствии с утвержденной документацией по планировке территории и с учетом требований нормативных правовых актов по установлению зон санитарной охраны источников питьевого водоснабжения¹
-  устанавливаемые красные линии²
-  существующие красные линии^{3*}
-  охранный зона инженерных сетей (газопровод), реестровые номера границ: 77:11-6.1, 50:11-6.19⁴
-  водопровод⁵
-  публичные сервитуты, предусмотренные проектом межевания территории *
-  граница охранных зон объектов электросетевого хозяйства и газопроводов *
-  зоны минимально допустимых расстояний от инженерных сетей до фундаментов зданий, строений и сооружений *

ДОКУМЕНТ ПОДПИСАН
ЭЛЕКТРОННОЙ ПОДПИСЬЮ
Сертификат: 5195 8004 5288 2E52 51A2
C80E 0D52 97B8 DA48 CF68
Владелец: Гаврилов Дмитрий Михайлович
Действителен с: 04.12.2020 по 04.03.2022


Должность	Ф.И.О.	Подпись	Дата	Московская область, г Красногорск, ул Почтовая, Российская Федерация			
И.о. ген. дир.	Гаврилов Д.М.						
Нач. отд.	Шевченко М.В.						
Нач. отд.	Тютюнова Е.Е.			Градостроительный план земельного участка	Стадия	Лист	Листов
						1	4
				Чертеж градостроительного плана	 ТРЕСТ ГЕОЛОГО-ГЕОДЕЗИЧЕСКИХ И АРХИТЕКТУРНО-ПЛАНИРОВОЧНЫХ РАБОТ "МОСОБГЕОТРЕСТ"		

1. Чертеж градостроительного плана земельного участка

Градостроительный план земельного участка выдается в целях обеспечения информацией, необходимой для архитектурно-строительного проектирования, строительства, реконструкции объектов капитального строительства в границах земельного участка.

Площадь земельного участка 2843 кв. м.

1. Чертеж градостроительного плана земельного участка разработан при отсутствии топографической съемки.
2. Чертеж градостроительного плана земельного участка разработан в сентябре 2021 года ГБУ МО "Мособлгеотрест".
3. При проектировании объектов капитального строительства необходимо учитывать охранные зоны инженерных коммуникаций, в том числе подземных (при наличии). Вынос инженерных коммуникаций возможен по ТУ эксплуатирующих организаций. При наличии охранных зон ЛЭП и/или иных электрических сетей размещение зданий, строений, сооружений возможно при получении письменного решения о согласовании сетевых организаций.
4. Объекты капитального строительства разместить с учетом возможного негативного воздействия планируемого объекта на прилегающие территории, а также с учетом возможного негативного воздействия объектов, расположенных на прилегающих территориях, на планируемый объект.
5. Точка подключения (технологического присоединения) объектов капитального строительства к сетям тепло-, водоснабжения и водоотведения согласно информации о технических условиях эксплуатирующих организаций.
6. Подготовку проектной документации осуществлять в соответствии с требованиями законодательства на основании результатов инженерных изысканий.
7. Архитектурно-градостроительный облик объекта(ов) капитального строительства подлежит согласованию в случаях, установленных положением, утвержденным постановлением Правительства Московской области от 27.12.2019 г. № 1042/39. Виды объектов капитального строительства, указанные в п. 7 положения, рассмотрению не подлежат.
8. Парковочные места предусмотреть в соответствии с утвержденным проектом планировки территории.
9. Проектирование выполняется в соответствии с законом Российской Федерации от 21.02.1992 г. № 2395-1 "О недрах".
10. Проектирование и проведение земляных, строительных, мелиоративных, хозяйственных работ, работ по использованию лесов (за исключением работ, указанных в пунктах 3, 4 и 7 части 1 статьи 25 Лесного кодекса Российской Федерации) должны проводиться в соответствии со статьей 30 Федерального закона от 25.06.2002 г. № 73-ФЗ "Об объектах культурного наследия (памятниках истории и культуры) народов Российской Федерации".

Должность	Ф.И.О.	Подпись	Дата				
И.о. ген. дир.	Гаврилов Д.М.			Московская область, г Красногорск, ул Почтовая, Российская Федерация			
Нач. отд.	Шевченко М.В.						
Нач. отд.	Тютюнкova Е.Е.			Градостроительный план земельного участка	Стадия	Лист	Листов
						2	4
				Чертеж градостроительного плана	 ТРЕСТ ГЕОЛОГО-ГЕОДЕЗИЧЕСКИХ И АРХИТЕКТУРНО-ПЛАНИРОВОЧНЫХ РАБОТ "МОСОБЛГЕОТРЕСТ"		


11. Проектирование и строительство выполняются в соответствии с требованиями Федерального закона от 24.06.1998 № 89-ФЗ "Об отходах производства и потребления", Федерального закона от 10.01.2002 № 7-ФЗ "Об охране окружающей среды", Приказа Федеральной службы по надзору в сфере природопользования от 22.05.2017 № 242 "Об утверждении Федерального классификационного каталога отходов", Постановления Правительства Российской Федерации от 16.02.2008 № 87 "О составе разделов проектной документации и требованиях к их содержанию".

12. Проектирование и строительство выполняются в соответствии с требованиями Решения Исполкома Моссовета и Мособлисполкома от 17.04.1980 г. № 500-1143 "Об утверждении проекта установления красных линий границ зон санитарной охраны источников водоснабжения г. Москвы в границах ЛПЗП"; Постановления Главного государственного санитарного врача РФ от 14.03.2002 г. № 10 "О введении в действие санитарных правил и норм "Зоны санитарной охраны источников водоснабжения и водопроводов питьевого назначения. СанПиН 2.1.4.1110-02"; СП 2.1.4.2625-10 "Зоны санитарной охраны источников питьевого водоснабжения г. Москвы" (утв. постановлением Главного государственного санитарного врача РФ от 30.04.2010 г. № 45).

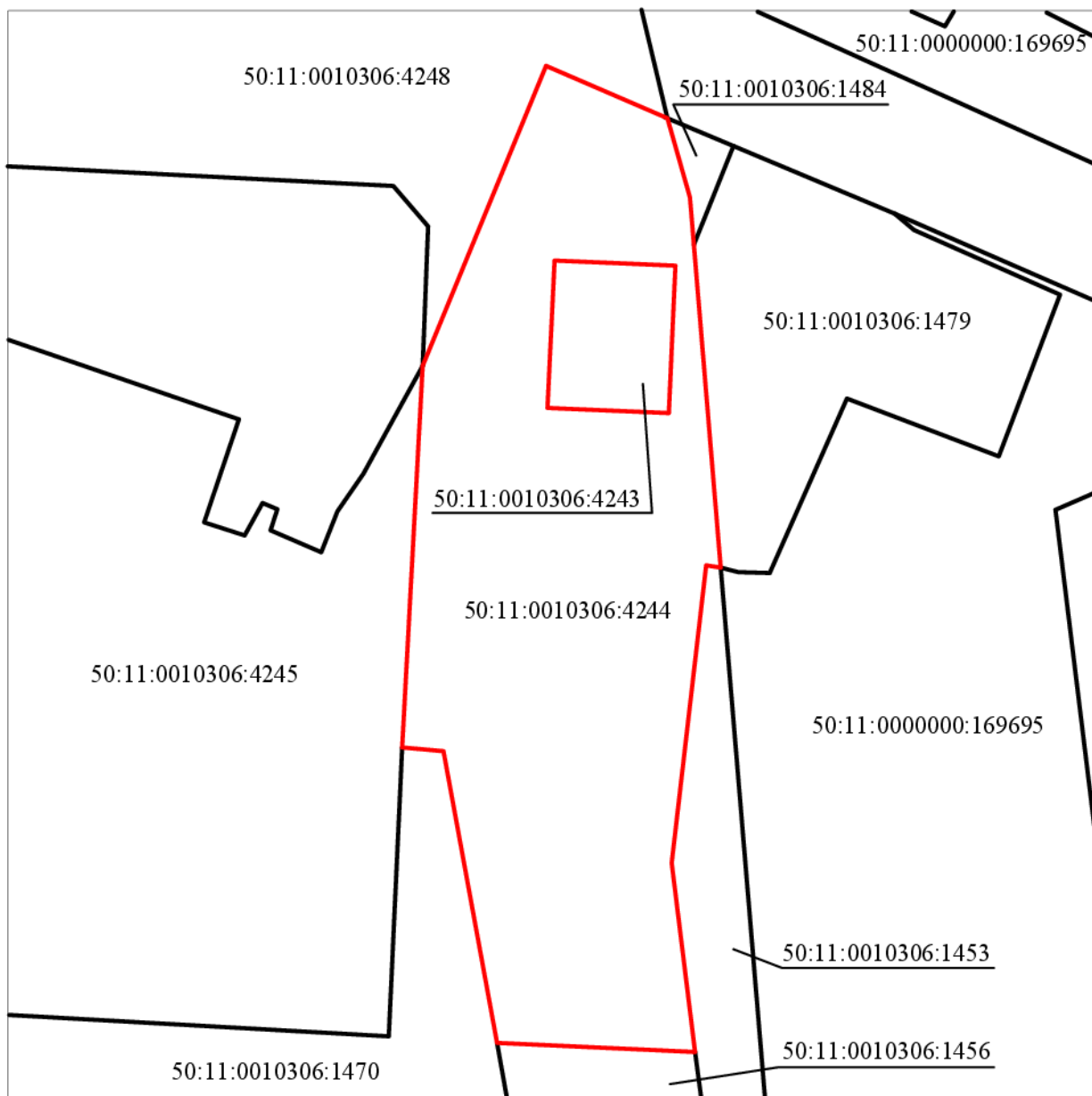
13. Проектирование выполняется в соответствии со ст. 11 Правил землепользования и застройки территории.

14. Оснащение объектов капитального строительства сооружениями связи общего пользования осуществляется с учетом требований, установленных распоряжением Министерства государственного управления, информационных технологий и связи Московской области от 21.06.2021 г. № 11-53/РВ "Об утверждении типовых технических условий на подключение многоквартирных домов к сетям связи общего пользования и системе технологического обеспечения региональной общественной безопасности и оперативного управления "Безопасный регион" на территории Московской области", постановлением Правительства Московской области от 27.03.2018 г. № 195/12 "Об утверждении Плана мероприятий по созданию, развитию и эксплуатации системы технологического обеспечения региональной общественной безопасности и оперативного управления "Безопасный регион" и внесении изменений в постановление Правительства Московской области от 27.01.2015 г. № 23/3 "О создании в Московской области системы технологического обеспечения региональной общественной безопасности и оперативного управления "Безопасный регион".

Выведено в М 1:1000.


Должность	Ф.И.О.	Подпись	Дата				
И.о. ген. дир.	Гаврилов Д.М.			Московская область, г Красногорск, ул Почтовая, Российская Федерация			
Нач. отд.	Шевченко М.В.						
Нач. отд.	Тютюнкova Е.Е.			Градостроительный план земельного участка	Стадия	Лист	Листов
						3	4
				Чертеж градостроительного плана	 ТРЕСТ ГЕОЛОГО-ГЕОДЕЗИЧЕСКИХ И АРХИТЕКТУРНО-ПЛАНИРОВОЧНЫХ РАБОТ "МОСОБЛГЕОТРЕСТ"		

**Схема расположения земельного участка
в окружении смежно расположенных земельных участков
(Ситуационный план)**



Условные обозначения

- граница рассматриваемого участка
- границы смежных участков

Должность	Ф.И.О.	Подпись	Дата				
И.о. ген. дир.	Гаврилов Д.М.			Московская область, г Красногорск, ул Почтовая, Российская Федерация			
Нач. отд.	Шевченко М.В.						
Нач. отд.	Тютюнкova Е.Е.			Градостроительный план земельного участка	Стадия	Лист	Листов
						4	4
				Ситуационный план		ТРЭСТ ГЕОЛОГО-ГЕОДЕЗИЧЕСКИХ И АРХИТЕКТУРНО-ПЛАНИРОВОЧНЫХ РАБОТ "МОСОБЛГЕОТРЕСТ"	

2. Информация о градостроительном регламенте либо требованиях к назначению, параметрам и размещению объекта капитального строительства на земельном участке, на который действие градостроительного регламента не распространяется или для которого градостроительный регламент не устанавливается

Земельный участок расположен в территориальной зоне: КУРТ-42 - зона комплексного устойчивого развития территорий. В состав территориальных зон комплексного устойчивого развития территорий включаются зоны, определенные в целях обеспечения наиболее эффективного использования территории, осуществления деятельности по подготовке и утверждению документации по планировке территории для размещения объектов капитального строительства жилого, производственного, общественно-делового и иного назначения и необходимые для функционирования таких объектов и обеспечения жизнедеятельности граждан объектов коммунальной, транспортной, социальной инфраструктур, а также по архитектурно-строительному проектированию, строительству, реконструкции указанных в настоящем пункте объектов.

Градостроительные регламенты применяются в части, не противоречащей утвержденным режимам зон охраны объектов культурного наследия.

Градостроительный регламент территориальной зоны должен применяться с учетом требований СП 2.1.4.2625-10 "Зоны санитарной охраны источников питьевого водоснабжения г. Москвы" (утв. постановлением Главного государственного санитарного врача РФ от 30.04.2010 № 45), Решением Исполкома московского городского и областного советов народных депутатов от 17.04.1980 г. № 500-1143 "Об утверждении проекта установления красных линий границ зон санитарной охраны источников водоснабжения г. Москвы в границах ЛПЗП", Картой ЗОУИТ в части ЗСО.

Установлен градостроительный регламент.

2.1. Реквизиты акта органа государственной власти субъекта Российской Федерации, органа местного самоуправления, содержащего градостроительный регламент либо реквизиты акта федерального органа государственной власти, органа государственной власти субъекта Российской Федерации, органа местного самоуправления, иной организации, определяющего в соответствии с федеральными законами порядок использования земельного участка, на который действие градостроительного регламента не распространяется или для которого градостроительный регламент не устанавливается

Правила землепользования и застройки территории (части территории) городского округа Красногорск Московской области утверждены постановлением Администрации городского округа Красногорск Московской области от 05.07.2021 г. № 1628/7 "Об утверждении Правил землепользования и застройки территории (части территории) городского округа Красногорск Московской области" (в редакции постановления Администрации городского округа Красногорск Московской области от 13.07.2021 г. № 1715/7)

2.2. Информация о видах разрешенного использования земельного участка

основные виды разрешенного использования земельного участка:

- *для индивидуального жилищного строительства 2.1;*
- *малоэтажная многоквартирная жилая застройка 2.1.1;*
- *среднеэтажная жилая застройка 2.5;*
- *многоэтажная жилая застройка (высотная застройка) 2.6;*
- *обслуживание жилой застройки 2.7;*
- *хранение автотранспорта 2.7.1;*
- *коммунальное обслуживание 3.1;*
- *предоставление коммунальных услуг 3.1.1;*

- *административные здания организаций, обеспечивающих предоставление коммунальных услуг 3.1.2;*
- *дома социального обслуживания 3.2.1;*
- *оказание социальной помощи населению 3.2.2;*
- *оказание услуг связи 3.2.3;*
- *бытовое обслуживание 3.3;*
- *амбулаторно-поликлиническое обслуживание 3.4.1;*
- *дошкольное, начальное и среднее общее образование 3.5.1;*
- *деловое управление 4.1;*
- *объекты торговли (торговые центры, торгово-развлекательные центры (комплексы)) 4.2;*
- *спорт 5.1;*
- *связь 6.8;*
- *обеспечение внутреннего правопорядка 8.3;*
- *историко-культурная деятельность 9.3;*
- *земельные участки (территории) общего пользования 12.0;*
- *улично-дорожная сеть 12.0.1;*
- *благоустройство территории 12.0.2;*

условно разрешенные виды использования земельного участка:

- *стационарное медицинское обслуживание 3.4.2;*
- *среднее и высшее профессиональное образование 3.5.2;*
- *общественное управление 3.8;*
- *государственное управление 3.8.1;*
- *представительская деятельность 3.8.2;*
- *обеспечение научной деятельности 3.9;*
- *обеспечение деятельности в области гидрометеорологии и смежных с ней областях 3.9.1;*
- *банковская и страховая деятельность 4.5;*
- *выставочно-ярмарочная деятельность 4.10;*

вспомогательные виды использования земельного участка:

- *предоставление коммунальных услуг 3.1.1;*
- *связь 6.8;*
- *обеспечение внутреннего правопорядка 8.3.*

2.3. Предельные (минимальные и (или) максимальные) размеры земельного участка и предельные параметры разрешенного строительства, реконструкции объекта капитального строительства, установленные градостроительным регламентом для территориальной зоны, в которой расположен земельный участок:

Предельные (минимальные и (или) максимальные) размеры земельных участков, в том числе их площадь			Минимальные отступы от границ земельного участка в целях определения мест допустимого размещения зданий, строений, сооружений, за пределами которых запрещено строительство зданий, строений, сооружений	Предельное количество этажей и (или) предельная высота зданий, строений, сооружений	Максимальный процент застройки в границах земельного участка, определяемый как отношение суммарной площади земельного участка, которая может быть застроена, ко всей площади земельного участка	Требования к архитектурным решениям объектов капитального строительства, расположенным в границах территории исторического поселения федерального или регионального значения	Иные показатели
1	2	3					
Длина, м	Ширина, м	Площадь, м ² или га	4	5	6	7	8
-	-	-	-	-	-	-	-

2.4. Требования к назначению, параметрам и размещению объекта капитального строительства на земельном участке, на который действие градостроительного регламента не распространяется или для которого градостроительный регламент не устанавливается за исключением случая, предусмотренного пунктом 7.1 части 3 статьи 57.3 Градостроительного кодекса Российской Федерации:

Причины отнесения земельного участка к виду земельного участка, на который действие градостроительного регламента не распространяется или для которого градостроительный регламент не устанавливается	Реквизиты акта, регулирующего использование земельного участка	Требования к использованию земельного участка	Требования к параметрам объекта капитального строительства			Требования к размещению объектов капитального строительства	
			Предельное количество этажей и (или) предельная высота зданий, строений, сооружений	Максимальный процент застройки в границах земельного участка, определяемый как отношение суммарной площади земельного участка, которая может быть застроена, ко всей площади земельного участка	Иные требования к параметрам объекта капитального строительства	Минимальные отступы от границ земельного участка в целях определения мест допустимого размещения зданий, строений, сооружений, за пределами которых запрещено строительство зданий, строений, сооружений	Иные требования к размещению объектов капитального строительства
1	2	3	4	5	6	7	8
-	-	-	-	-	-	-	-

2.5. Предельные параметры разрешенного строительства, реконструкции объекта капитального строительства, установленные положением об особо охраняемых природных территориях, в случае выдачи градостроительного плана земельного участка в отношении земельного участка, расположенного в границах особо охраняемой природной территории:

Причины отнесения земельного участка к виду земельного участка для которого градостроительный регламент не устанавливается	Реквизиты Положения об особо охраняемой природной территории	Реквизиты утвержденной документации по планировке территории	Зонирование особо охраняемой природной территории (нет)							
			Функциональная зона	Виды разрешенного использования земельного участка		Требования к параметрам объекта капитального строительства			Требования к размещению объектов капитального строительства	
				Основные виды разрешенного использования	Вспомогательные виды разрешенного использования	Предельное количество этажей и (или) предельная высота зданий, строений, сооружений	Максимальный процент застройки в границах земельного участка, определяемый как отношение суммарной площади земельного участка, которая может быть застроена, ко всей площади земельного участка	Иные требования к параметрам объекта капитального строительства	Минимальные отступы от границ земельного участка в целях определения мест допустимого размещения зданий, строений, сооружений, за пределами которых запрещено строительство зданий, строений, сооружений	Иные требования к размещению объектов капитального строительства
1	2	3	4	5	6	7	8	9	10	11
-	-	-	-	-	-	-	-	-	-	-
1	2	3	4	5	6	7	8	9	10	11

3. Информация о расположенных в границах земельного участка объектах капитального строительства и объектах культурного наследия

3.1. Объекты капитального строительства

№	-	<p><i>Назначение объекта – Жилое (Основные строения) Количество этажей – 1 эт., в том числе подземных 0 эт. Площадь – 53.9 кв. м.</i></p>
	(согласно чертежу(ам) градостроительного плана)	(назначение объекта капитального строительства, этажность, высотность, общая площадь, площадь застройки)
инвентаризационный или кадастровый номер		50:11:0010306:269

3.2. Объекты, включенные в единый государственный реестр объектов культурного наследия (памятников истории и культуры) народов Российской Федерации

№	<u><i>Информация отсутствует</i></u> (согласно чертежу(ам) градостроительного плана)	<u><i>Информация отсутствует</i></u> (назначение объекта культурного наследия, общая площадь, площадь застройки)
---	--	--

Информация отсутствует		
(наименование органа государственной власти, принявшего решение о включении выявленного объекта культурного наследия в реестр, реквизиты этого решения)		
регистрационный номер в реестре	от	<u><i>Информация отсутствует</i></u> (дата)

4. Информация о расчетных показателях минимально допустимого уровня обеспеченности территории объектами коммунальной, транспортной, социальной инфраструктур и расчетных показателях максимально допустимого уровня территориальной доступности указанных объектов для населения в случае, если земельный участок расположен в границах территории, в отношении которой предусматривается осуществление деятельности по комплексному развитию территории:

Информация о расчетных показателях минимально допустимого уровня обеспеченности территории								
Объекты коммунальной инфраструктуры			Объекты транспортной инфраструктуры			Объекты социальной инфраструктуры		
Наименование вида объекта	Единица измерения	Расчетный показатель	Наименование вида объекта	Единица измерения	Расчетный показатель	Наименование вида объекта	Единица измерения	Расчетный показатель
1	2	3	4	5	6	7	8	9
-	-	-	-	-	-	-	-	-
Информация о расчетных показателях максимально допустимого уровня территориальной доступности								
Наименование вида объекта	Единица измерения	Расчетный показатель	Наименование вида объекта	Единица измерения	Расчетный показатель	Наименование вида объекта	Единица измерения	Расчетный показатель
1	2	3	4	5	6	7	8	9
-	-	-	-	-	-	-	-	-

КУРТ-42		
№	Наименование параметра	Значение параметра
1	<i>Общая площадь многоквартирной жилой застройки, выраженная в квадратных метрах</i>	112000
2	<i>Предельное количество этажей (за исключением подземных и технических этажей)</i>	32
3	<i>Максимальный процент застройки в границах земельного участка</i>	<i>Устанавливается документацией по планировке территории</i>
4	<i>Предельные (минимальные и (или) максимальные) размеры земельных участков</i>	<i>Устанавливается документацией по планировке территории</i>
5	<i>Минимальные отступы от границ земельных участков</i>	<i>Устанавливается документацией по планировке территории</i>
6	<i>Расчетная численность населения</i>	<i>Определяется из расчета 28 кв.м. общей площади многоквартирной жилой застройки на 1 человека</i>
7	<i>Минимальная обеспеченность объектами водоснабжения</i>	<i>220 л./сут на 1 человека населения планируемой застройки</i>
8	<i>Минимальная обеспеченность объектами водоотведения</i>	<i>220 л./сут на 1 человека населения планируемой застройки</i>
9	<i>Минимальная обеспеченность объектами теплоснабжения</i>	<i>0,05 Гкал/1000 кв.м общей площади планируемых объектов капитального строительства</i>
10	<i>Минимальная обеспеченность объектами энергоснабжения</i>	<i>20 Вт./кв.м общей площади планируемых объектов капитального строительства</i>
11	<i>Минимальная обеспеченность местами хранения транспорта</i>	<i>420 машино-мест на 1 тыс. человек населения планируемой застройки</i>
12	<i>Площадь благоустройства (территория общего пользования)</i>	<i>4,4 кв.м на 1 человека населения планируемой застройки</i>
13	<i>Рабочие места</i>	<i>50% от расчетной численности населения</i>
14	<i>Минимальная обеспеченность местами в дошкольных образовательных организациях</i>	<i>65 мест на 1 тыс. человек населения планируемой застройки</i>
15	<i>Минимальная обеспеченность местами в образовательных организациях</i>	<i>135 мест на 1 тыс. человек населения планируемой застройки</i>
16	<i>Минимальная обеспеченность поликлиниками</i>	<i>17,75 посещений в смену на 1 тыс. населения</i>
17	<i>Минимальная обеспеченность территориями плоскостных спортивных сооружений</i>	<i>948,3 кв.м. на 1 тыс. человек населения планируемой застройки</i>
18	<i>Мероприятия по развитию транспорта</i>	<i>В соответствии с СТП ТО МО</i>
19	<i>Минимальная обеспеченность участковыми пунктами полиции</i>	<i>1 участковый пункт на 2,8 тыс. населения площадью 45 кв.м.</i>
20	<i>Минимальная обеспеченность многофункциональными центрами</i>	<i>40 кв.м. на 2 тыс. человек населения планируемой застройки</i>
21	<i>Минимальная обеспеченность отдельно стоящими объектами торговли</i>	<i>350 кв.м. на 1 тыс. человек населения планируемой застройки</i>
22	<i>Удаленность до объектов социальной и транспортной инфраструктур</i>	<i>В соответствии с СП 42.13330.2016 "СНиП 2.07.01-89* Градостроительство. Планировка и застройка городских и сельских поселений"</i>

5. Информация об ограничениях использования земельного участка, в том числе, если земельный участок полностью или частично расположен в границах зон с особыми условиями использования территорий

Земельный участок частично расположен в границах охранной зоны инженерной сети газопровода (газовая распределительная сеть г.Красногорска), реестровый номер границы: 77:11-6.1, площадью 146 кв. м.⁴ Согласовать размещение объектов капитального строительства в соответствии с действующим законодательством.⁶

Земельный участок частично расположен в границах охранной зоны инженерной сети газопровода (газовая распределительная сеть г.Красногорска), реестровый номер границы: 50:11-6.19, площадью 144 кв. м.⁴ Согласовать размещение объектов капитального строительства в соответствии с действующим законодательством.⁶

Земельный участок расположен во 2-м поясе зоны санитарной охраны источников питьевого водоснабжения г. Москвы.⁷

Во втором поясе запрещается такое использование территории или источников водоснабжения, которое может вызвать качественное или количественное ухудшение последних.⁷

Расположение земельного участка в зоне санитарной охраны источников питьевого водоснабжения подлежит уточнению с учетом нормативных правовых актов по установлению зон санитарной охраны источников питьевого водоснабжения. Ограничения использования земельного участка в границах зон санитарной охраны источников питьевого водоснабжения определены нормативными правовыми актами по установлению зон санитарной охраны источников питьевого водоснабжения.⁸

Земельный участок полностью расположен в приаэродромной территории аэродрома Москва (Шереметьево) - подзона 3, сектор 3.1.⁹ В секторе 3.1 запрещается размещение объектов, предельная абсолютная высота которых определяется в соответствии с ФАП-262 и равна 342 м.⁹

Земельный участок расположен в границах полос воздушных подходов аэродрома Москва (Шереметьево).¹⁰ Использование земельных участков в целях строительства, реконструкции объектов капитального строительства осуществляется при наличии санитарно-эпидемиологического заключения федерального органа исполнительной власти, осуществляющего федеральный государственный санитарно-эпидемиологический надзор, в соответствии с требованиями действующего законодательства.¹¹

На части земельного участка установлены публичные сервитуты, предусмотренные проектом межевания территории.^{12}*

Земельный участок частично расположен в границах охранных зон объектов электросетевого хозяйства и газопроводов.^{12} Согласовать размещение объектов капитального строительства в соответствии с действующим законодательством.⁶*

Земельный участок частично расположен в границах зон минимально допустимых расстояний от инженерных сетей до фундаментов зданий, строений и сооружений.^{12}*

6. Информация о границах зон с особыми условиями использования территорий, если земельный участок полностью или частично расположен в границах таких зон:

Наименование зоны с особыми условиями использования территории с указанием объекта, в отношении которого установлена такая зона	Перечень координат характерных точек в системе координат, используемой для ведения Единого государственного реестра недвижимости		
	Обозначение (номер) характерной точки	X	Y
1	2	3	4
<i>Охранная зона инженерной сети газопровода (газовая распределительная сеть г.Красногорска), реестровый номер границы: 77:11-6.1</i>	-	476010.71 476014.88 476007.32 476010.80 476006.76 476003.16	2178739.72 2178739.99 2178759.46 2178774.56 2178774.83 2178759.16
<i>Охранная зона инженерной сети газопровода (газовая распределительная сеть г.Красногорска), реестровый номер границы: 50:11-6.19</i>	-	476013.47 476017.65 476011.04 476014.97 476010.93 476006.87	2178739.90 2178740.17 2178757.19 2178774.28 2178774.55 2178756.89
<i>2-ой пояс зоны санитарной охраны источников питьевого водоснабжения г. Москвы</i>	-	-	-
<i>Приаэродромная территория аэродрома Москва (Шереметьево) - подзона 3, сектор 3.1</i>	-	-	-
<i>Полосы воздушных подходов аэродрома Москва (Шереметьево)</i>	-	-	-
<i>Публичные сервитуты, предусмотренные проектом межевания территории</i>	-	-	-
<i>Охранные зоны объектов электросетевого хозяйства и газопроводов</i>	-	-	-
<i>Зоны минимально допустимых расстояний от инженерных сетей до фундаментов зданий, строений и сооружений</i>	-	-	-

7. Информация о границах публичных сервитутов

Информация отсутствует

Обозначение (номер) характерной точки	Перечень координат характерных точек в системе координат, используемой для ведения Единого государственного реестра недвижимости	
	X	Y
-	-	-

8. Номер и (или) наименование элемента планировочной структуры, в границах которого расположен земельный участок

Приказ Министерства строительства и жилищно-коммунального хозяйства Российской Федерации от 25 апреля 2017 г. № 738/пр "Об утверждении видов элементов планировочной структуры". Городской округ Красногорск, 50:11:0010306.

9. Информация о технических условиях подключения (технологического присоединения) объектов капитального строительства к сетям инженерно-технического обеспечения, определенных с учетом программ комплексного развития систем коммунальной инфраструктуры поселения, городского округа

Информацию о технических условиях см. приложение

10. Реквизиты нормативных правовых актов субъекта Российской Федерации, муниципальных правовых актов, устанавливающих требования к благоустройству территории

Закон Московской области от 30.12.2014 г. № 191/2014-ОЗ "О регулировании дополнительных вопросов в сфере благоустройства в Московской области"

11. Информация о красных линиях:

В соответствии с проектом планировки территории, утвержденным постановлением Правительства Московской области от 21.04.2020 г. № 217/10

Обозначение (номер) характерной точки	Перечень координат характерных точек в системе координат, используемой для ведения Единого государственного реестра недвижимости	
	X	Y
-	-	-

В соответствии с проектом планировки территории, утвержденным постановлением Правительства Московской области от 27.12.2013 г. № 1179/57 (в редакции постановления Правительства Московской области от 16.10.2019 г. № 755/36)

Обозначение (номер) характерной точки	Перечень координат характерных точек в системе координат, используемой для ведения Единого государственного реестра недвижимости	
	X	Y
-	476004.71 476047.23 476094.18	2178775.10 2178772.11 2178760.31

¹ - Решение Исполкома Моссовета и Мособлисполкома от 17.04.1980 г. № 500-1143 "Об утверждении проекта установления красных линий границ зон санитарной охраны источников водоснабжения г. Москвы в границах ЛПЗП"; Постановление Главного государственного санитарного врача РФ от 14.03.2002 г. № 10 "О введении в действие санитарных правил и норм "Зоны санитарной охраны источников водоснабжения и водопроводов питьевого назначения. СанПиН 2.1.4.1110-02"; СП 2.1.4.2625-10 "Зоны санитарной охраны источников питьевого водоснабжения г. Москвы" (утв. постановлением Главного государственного санитарного врача РФ от 30.04.2010 г. № 45).

² - Проект планировки территории, утвержденный постановлением Правительства Московской области от 27.12.2013 г. № 1179/57 "Об утверждении проекта планировки территории для размещения линейного объекта капитального строительства - транспортной развязки на пересечении Волоколамского и Ильинского шоссе в Красногорском муниципальном районе Московской области" (в редакции постановления Правительства Московской области от 16.10.2019 г. № 755/36).

³ - Проект планировки территории, утвержденный постановлением Правительства Московской области от 21.04.2020 г. № 217/10 "Об утверждении проекта планировки территории для реконструкции автомобильной дороги Волоколамское шоссе в городском округе Красногорск Московской области".

⁴ - Выписка из Единого государственного реестра недвижимости об объекте недвижимости от 23.09.2021 г. № КУВИ-002/2021-126760341.

⁵ - Выписка из Единого государственного реестра недвижимости об объекте недвижимости от 24.09.2021 г. № КУВИ-002/2021-127491191.

⁶ - Федеральный закон от 31.03.1999 г. № 69-ФЗ "О газоснабжении в Российской Федерации"; Федеральный закон от 03.08.2018 г. № 342-ФЗ "О внесении изменений в Градостроительный кодекс Российской Федерации и отдельные законодательные акты Российской Федерации"; "Правила охраны магистральных трубопроводов" (утв. Минтопэнерго РФ 29.04.1992 г., постановлением Госгортехнадзора РФ от 22.04.1992 г. № 9) (вместе с "Положением о взаимоотношениях предприятий, коммуникации которых проходят в одном техническом коридоре или пересекаются"); Постановление Правительства Российской Федерации от 20.11.2000 г. № 878 "Об утверждении правил охраны газораспределительных сетей"; Постановление Правительства РФ от 08.09.2017 г. № 1083 "Об утверждении Правил охраны магистральных газопроводов и о внесении изменений в Положение о представлении в федеральный орган исполнительной власти (его территориальные органы), уполномоченный Правительством Российской Федерации на осуществление государственного кадастрового учета, государственной регистрации прав, ведение Единого государственного реестра недвижимости и предоставление сведений, содержащихся в Едином государственном реестре недвижимости, федеральными органами исполнительной власти, органами государственной власти субъектов Российской Федерации и органами местного самоуправления дополнительных сведений, воспроизводимых на публичных кадастровых картах".

⁷ - Решение Исполкома Моссовета и Мособлисполкома от 17.04.1980 г. № 500-1143 "Об утверждении проекта установления красных линий границ зон санитарной охраны источников водоснабжения г. Москвы в границах ЛПЗП".

⁸ - Постановление Главного государственного санитарного врача РФ от 14.03.2002 г. № 10 "О введении в действие санитарных правил и норм "Зоны санитарной охраны источников водоснабжения и водопроводов питьевого назначения. СанПиН 2.1.4.1110-02"; СП 2.1.4.2625-10 "Зоны санитарной охраны источников питьевого водоснабжения г. Москвы" (утв. постановлением Главного государственного санитарного врача РФ от 30.04.2010 г. № 45).

⁹ - Приказ Федерального агентства воздушного транспорта от 17.04.2020 г. № 395-П "Решение об установлении приаэродромной территории аэродрома Москва (Шереметьево) в составе с первой по шестую подзону".

¹⁰ - Приказ Министерства транспорта Российской Федерации от 16.04.2019 г. № 298-П "Об утверждении карт (схем), на которых отображены границы полос воздушных подходов аэродромов гражданской авиации".

¹¹ - Федеральный закон Российской Федерации от 01.07.2017 г. № 135-ФЗ "О внесении изменений в отдельные законодательные акты Российской Федерации в части совершенствования порядка установления и использования приаэродромной территории и санитарно-защитной зоны".

¹² - Документация по планировке территории (проект межевания территории), утвержденная распоряжением Министерства жилищной политики Московской области от 18.06.2021 г. № П11/0031-21 "Об утверждении документации по планировке территории (проекта межевания территории) по адресу: Московская область, городской округ Красногорск, город Красногорск".

* - Приведено в информационных целях, подлежит учету при проектировании.

Приложения

Сведения о технических условиях № 46625 ТУ от 2021-09-22
на электроснабжение земельного участка с кадастровым номером
50:11:0010306:4244

расположенном : Российская Федерация, Московская обл., г. Красногорск, ул. Почтовая

I. Предельная свободная мощность существующих сетей.

Вблизи участка расположена ПС-Ангелово

, принадлежащая ПАО «МОЭСК». Максимальная мощность, разрешенная для технологического присоединения, по информации, размещенной на официальном интернет сайте владельца указанного питающего центра составляет 9,36 МВА.

II. Максимальная нагрузка: 9,36 МВА.

III. Срок осуществления мероприятий по технологическому присоединению:

В соответствии с подпунктом б) пункта 16 Правил технологического присоединения энергопринимающих устройств потребителей электрической энергии, объектов по производству электрической энергии, а также объектов электросетевого хозяйства, принадлежащих сетевым организациям и иным лицам, к электрическим сетям», утвержденных Постановлением Правительства Российской Федерации от 27.12.2004 № 861, срок присоединения составляет:

а. В случаях осуществления технологического присоединения к электрическим сетям классом напряжения до 20 кВ включительно, при этом расстояние от существующих электрических сетей необходимого класса напряжения до границ участка, на котором расположены присоединяемые энергопринимающие устройства, составляет не более 300 метров в городах и поселках городского типа и не более 500 метров в сельской местности и от сетевой организации не требуется выполнение работ по строительству (реконструкции) объектов электросетевого хозяйства, включенных (подлежащих включению) в инвестиционные программы сетевых организаций (в том числе смежных сетевых организаций), и (или) объектов по производству электрической энергии, за исключением работ по строительству объектов электросетевого хозяйства от существующих объектов электросетевого хозяйства до присоединяемых энергопринимающих устройств и (или) объектов электроэнергетики:

а.1 4 месяца - для заявителей, максимальная мощность энергопринимающих устройств которых составляет до 670 кВт включительно;

а.2 1 год - для заявителей, максимальная мощность энергопринимающих устройств которых составляет свыше 670 кВт;

б иных случаях:

б.1 6 месяцев - для заявителей - юридических лиц и индивидуальных предпринимателей в целях технологического присоединения по одному источнику электроснабжения энергопринимающих устройств, максимальная мощность которых составляет до 150 кВт включительно (с учетом ранее присоединенных в данной точке присоединения энергопринимающих устройств), для заявителей - физических лиц, в целях технологического присоединения энергопринимающих устройств, максимальная мощность которых составляет до 15 кВт включительно (с учетом ранее присоединенных в данной точке присоединения энергопринимающих устройств), которые используются для бытовых и иных нужд, не связанных с осуществлением предпринимательской деятельности, и электроснабжение которых предусматривается по одному источнику, и для заявителей, осуществляющих технологическое присоединение путем перераспределения мощности, если технологическое присоединение осуществляется к электрическим сетям, уровень напряжения которых составляет до 20 кВ включительно, и если расстояние от существующих электрических сетей необходимого класса напряжения до границ участка заявителя, на котором расположены присоединяемые энергопринимающие устройства, составляет не более 300 метров в городах и поселках городского типа и не более 500 метров в сельской.

<https://yadi.sk/i/PAwyC35BmnY1iw>



МИНИСТЕРСТВО ЭНЕРГЕТИКИ МОСКОВСКОЙ ОБЛАСТИ
ГОСУДАРСТВЕННОЕ КАЗЕННОЕ УЧРЕЖДЕНИЕ МОСКОВСКОЙ ОБЛАСТИ
«АГЕНТСТВО РАЗВИТИЯ КОММУНАЛЬНОЙ ИНФРАСТРУКТУРЫ»
(ГКУ МО «АРКИ»)

бульвар Строителей, дом 4, корп. 1, г.о. Красногорск, Московская область, 143402
e-mail: arki@mosreg.ru тел.: 8 (498) 602-28-28
ОКПО 92719928 ОГРН 1115034003083 ИНН /КПП 5034043019/502401001

ИНФОРМАЦИЯ О ТЕХНИЧЕСКИХ УСЛОВИЯХ

подключения (технологического присоединения) объекта капитального строительства к сетям инженерно-технического обеспечения

РЕКВИЗИТЫ ТУ	
Тип сети	Газоснабжение
Номер ТУ	207919/515074
Дата выдачи ТУ в РСО	01.10.2021
Срок действия ТУ	3 года
Срок подключения объекта капитального строительства	18 месяцев с момента заключения договора
ЗАЯВИТЕЛЬ	
ИНН	7706301066
Дата заявки	22-09-2021
Номер заявки	207919/515074
Номер заявления	P001-1513959783-50046625
РЕСУРСОСНАБЖАЮЩАЯ ОРГАНИЗАЦИЯ	
Наименование РСО	АО «Мособлгаз»
ИНН РСО	5000001317
Адрес РСО	143026, Одинцовский р-н, р.п. Новоивановское, ул. Калинина, д.1
ИНФОРМАЦИЯ ОБ ОБЪЕКТЕ	
Кадастровый номер ЗУ	50:11:0010306:4244
Адрес земельного участка	Российская Федерация, Московская обл., Красногорский р-н
Функциональное назначение объекта	Многоэтажная жилая застройка с объектами социальной инфраструктуры
ТЕХНИЧЕСКИЕ ПАРАМЕТРЫ В ТОЧКЕ ПОДКЛЮЧЕНИЯ	
Возможная точка подключения	РСО не предоставило ответ
Максимальная нагрузка в точке подключения, Гкал/ч.	-
Информация о плате за подключение объекта капитального строительства	

Прочие условия:

1. Данные технические условия не являются основанием для технологического присоединения к сетям инженерно-технического обеспечения, резервирования мощности и проектирования.
2. В течение 1 (одного) года с даты получения технических условий правообладателю земельного участка необходимо определить нагрузку и обратиться с заявлением о подключении объекта капитального строительства к сетям инженерно-технического обеспечения на основании Договора о подключении (технологическом присоединении).

Директор

В.Е. Каретников

РОССИЙСКАЯ ФЕДЕРАЦИЯ
МОСКОВСКАЯ ОБЛАСТЬ

Акционерное общество
КРАСНОГОРСКАЯ ТЕПЛОСЕТЬ

Жуковского ул., д. 9, Красногорск, 143402

тел.: +7 (495) 562-02-96

e-mail: pr@kr-teplo.ru

ОГРН 1025002864457

ИНН КПП 5024047494-502401001

№ 05/28-нед/ от 05/25-04/24

ИНФОРМАЦИЯ О ТЕХНИЧЕСКИХ УСЛОВИЯХ

подключения (технологического присоединения) объекта капитального строительства к сетям инженерно-технического обеспечения

РЕСУРСОСНАБЖАЮЩАЯ ОРГАНИЗАЦИЯ	
Тип сети	Теплоснабжение
Номер ТУ	1053
Дата выдачи ТУ в РСО	04-08-2021
Срок действия ТУ	3 года
Срок подключения объекта капитального строительства	18 месяцев с момента заключения договора
Наименование РСО	АО «Красногорская теплосеть»
ИНН РСО	5024047494
Адрес РСО	143402, МО, г. Красногорск, ул. Жуковского, д.9
ИНФОРМАЦИЯ О ЗАЯВКЕ	
Дата заявки	04-08-2021
Номер заявки	197145/487999
Номер заявления	P001-1513959783-47990943
ИНФОРМАЦИЯ ОБ ОБЪЕКТЕ	
Кадастровый номер земельного участка	50:11:0010306:4244
Адрес земельного участка	Российская Федерация, Московская обл., Красногорский р-н
Назначение объекта	Многоэтажная жилая застройка с объектами социальной инфраструктуры
ИНФОРМАЦИЯ ПО ПОДКЛЮЧЕНИЮ ОБЪЕКТА	
Возможная точка подключения	Заключен Договор подключения (технол. присоед.) объектов, распол. по адресу: МО, г.п. Красногорск, пос. МПС, №128-Т/МПС от 26.12.2016 года с ООО Садовое кольцо МПС. Присоединение объектов возможно на участке тепловой сети от источника тепловой энергии - котельной №1 по адресу: МО, г. Красногорск, ул. Жуковского.
Максимальная нагрузка-предельная свободная мощность в возможной точке подключения (Гкал/ч)	Согласно Договору №128-Т/МПС от 26.12.2016 года.
Информация о согласовании с организациями, владеющими технологически связанными сетями или объектами (не требуется/согласовано с РСО _____)	
Информация о плате за подключение объекта капитального строительства	Распоряжение КЦТ МО от 10.12.2020 № 237-Р

Прочие условия:

1. Данные технические условия не являются основанием для технологического присоединения к сетям инженерно-технического обеспечения, резервирования мощности и проектирования.
2. В течение 1 (одного) года с даты получения технических условий правообладателю земельного участка необходимо определить нагрузку и обратиться с заявлением о подключении объекта капитального строительства к сетям инженерно-технического обеспечения на основании Договора о подключении (технологическом присоединении).
3. В случае осуществления самовольного подключения (тех. присоединения) к сетям тепло-, водоснабжения и водоотведения заявитель может быть привлечен к ответственности в соответствии со статьями 7.19 и 7.20 КоАП РФ.

Генеральный директор

/ Д.С. Богданов



АКЦИОНЕРНОЕ ОБЩЕСТВО

г. Красногорск, ул. Ленина, д. 62.
тел. 8(495) 562-00-63
факс. 8(495) 563-09-11
vodokanal@krasvsk.ru

ИНФОРМАЦИЯ О ТЕХНИЧЕСКИХ УСЛОВИЯХ


подключения (технологического присоединения) объекта капитального строительства к сетям инженерно-технического обеспечения



РЕСУРСОСНАБЖАЮЩАЯ ОРГАНИЗАЦИЯ	
Тип сети	Водоотведение
Номер ТУ	01-08 ПТО
Дата выдачи ТУ в РСО	12-08-2021
Срок действия ТУ	3 года
Срок подключения объекта капитального строительства	18 месяцев с момента заключения договора
Наименование РСО	АО «Водоканал»
ИНН РСО	5024022700
Адрес РСО	143404, МО, г. Красногорск, ул. Ленина, д. 62
ИНФОРМАЦИЯ О ЗАЯВКЕ	
Дата заявки	04-08-2021
Номер заявки	197145/488001
Номер заявления	P001-1513959783-47990943
ИНФОРМАЦИЯ ОБ ОБЪЕКТЕ	
Кадастровый номер земельного участка	50:11:0010306:4244
Адрес земельного участка	Российская Федерация, Московская обл., Красногорский р-н
Назначение объекта	Многоэтажная жилая застройка с объектами социальной инфраструктуры
ИНФОРМАЦИЯ ПО ПОДКЛЮЧЕНИЮ ОБЪЕКТА	
Возможная точка подключения	В границах земельного участка
Максимальная нагрузка-предельная свободная мощность в возможной точке подключения (м3/сут.)	0,01
Информация о согласовании с организациями, владеющими технологически связанными сетями или объектами (не требуется/согласовано с РСО _____)	
Информация о плате за подключение объекта капитального строительства	Распоряжение КЦТ МО от 10.12.2020 № 236-Р

Прочие условия:

1. Данные технические условия не являются основанием для технологического присоединения к сетям инженерно-технического обеспечения, резервирования мощности и проектирования.
2. В течение 1 (одного) года с даты получения технических условий правообладателю земельного участка необходимо определить нагрузку и обратиться с заявлением о подключении объекта капитального строительства к сетям инженерно-технического обеспечения на основании Договора о подключении (технологическом присоединении).
3. В случае осуществления самовольного подключения (тех. присоединения) к сетям тепло-, водоснабжения и водоотведения заявитель может быть привлечен к ответственности в соответствии со статьями 7.19 и 7.20 КоАП РФ.

Генеральный директор

 / Шейкин Петр Михайлович

 / Серебренникова Е.Е. /  / Смирнов С.В.





АКЦИОНЕРНОЕ ОБЩЕСТВО

г. Красногорск, ул. Ленина, д. 62.
тел. 8(495) 562-00-63
факс. 8(495) 563-09-11
vodokanal@krasvsk.ru

ИНФОРМАЦИЯ О ТЕХНИЧЕСКИХ УСЛОВИЯХ

подключения (технологического присоединения) объекта капитального строительства к сетям инженерно-технического обеспечения

РЕСУРСОСНАБЖАЮЩАЯ ОРГАНИЗАЦИЯ	
Тип сети	Холодное водоснабжение
Номер ТУ	01-08 ПТО
Дата выдачи ТУ в РСО	12-08-2021
Срок действия ТУ	3 года
Срок подключения объекта капитального строительства	18 месяцев с момента заключения договора
Наименование РСО	АО «Водоканал»
ИНН РСО	5024022700
Адрес РСО	143404, МО, г. Красногорск, ул. Ленина, д. 62
ИНФОРМАЦИЯ О ЗАЯВКЕ	
Дата заявки	04-08-2021
Номер заявки	197145/488000
Номер заявления	P001-1513959783-47990943
ИНФОРМАЦИЯ ОБ ОБЪЕКТЕ	
Кадастровый номер земельного участка	50:11:0010306:4244
Адрес земельного участка	Российская Федерация, Московская обл., Красногорский р-н
Назначение объекта	Многоэтажная жилая застройка с объектами социальной инфраструктуры
ИНФОРМАЦИЯ ПО ПОДКЛЮЧЕНИЮ ОБЪЕКТА	
Возможная точка подключения	В границах земельного участка
Максимальная нагрузка-предельная свободная мощность в возможной точке подключения (м3/сут.)	0,01
Информация о согласовании с организациями, владеющими технологически связанными сетями или объектами (не требуется/согласовано с РСО _____)	
Информация о плате за подключение объекта капитального строительства	Распоряжение КЦТ МО от 10.12.2020 № 236-Р

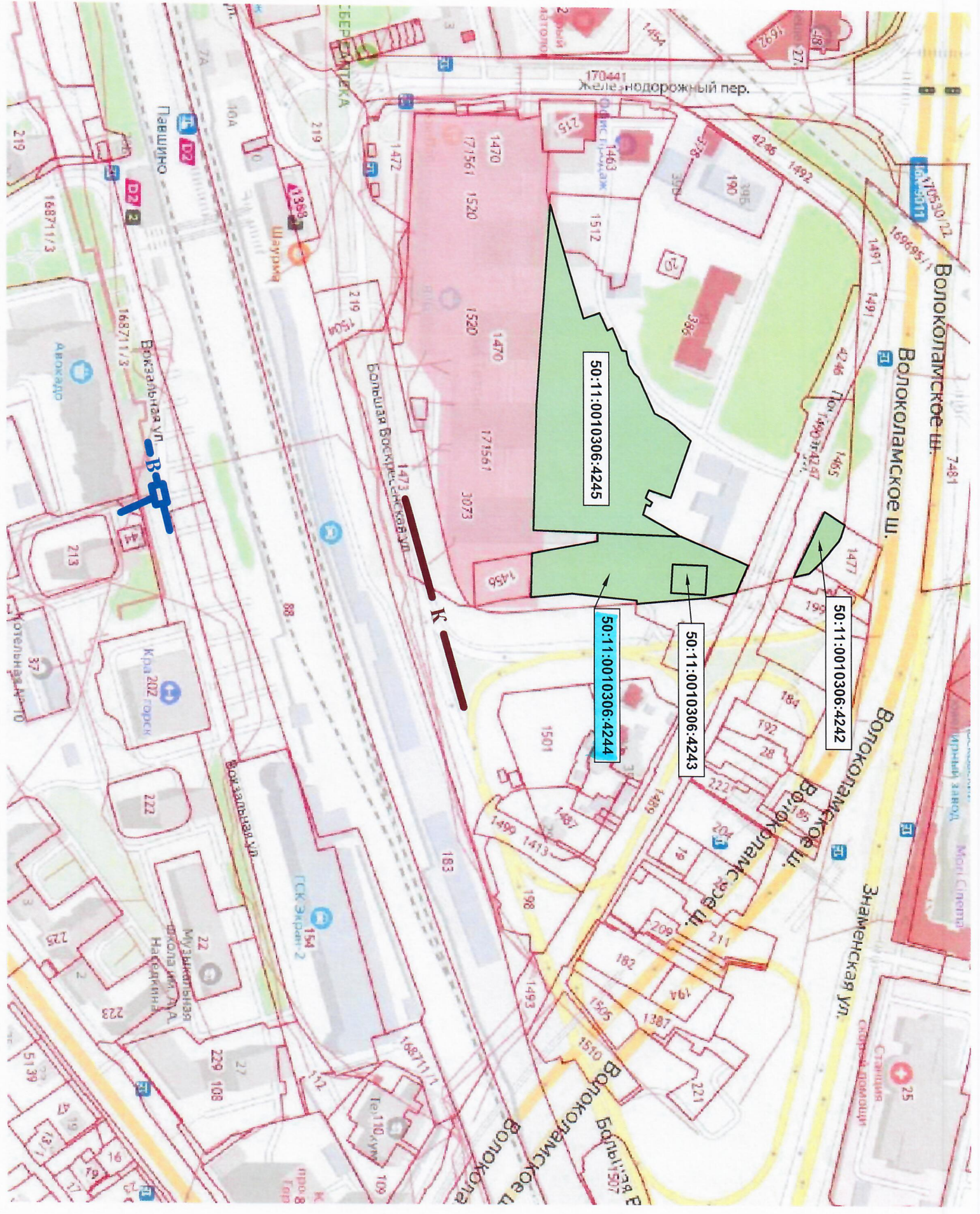
Прочие условия:

- Данные технические условия не являются основанием для технологического присоединения к сетям инженерно-технического обеспечения, резервирования мощности и проектирования.
- В течение 1 (одного) года с даты получения технических условий правообладателю земельного участка необходимо определить нагрузку и обратиться с заявлением о подключении объекта капитального строительства к сетям инженерно-технического обеспечения на основании Договора о подключении (технологическом присоединении).
- В случае осуществления самовольного подключения (тех. присоединения) к сетям тепло-, водоснабжения и водоотведения заявитель может быть привлечен к ответственности в соответствии со статьями 7.19 и 7.20 КоАП РФ.

Генеральный директор


Шейкин Петр Михайлович

С/Сергеева Е.Е.) С/Смирнов А.В.1



50:11:0010306:4245

50:11:0010306:4244

50:11:0010306:4243

50:11:0010306:4242

В-Р

К

Волоколамское ш.

Волоколамское ш.

Волоколамское ш.

Знаменская ул.

Большая Воскресенская ул.

Железнодорожный пер.

Павшино

Вокзальная ул.

Край 202 горск

Музыкальная школа им. Д.А. Наседкина

ГСК Экран-2

Станция

25

Молл Синема

Ирландский завод

170530/22

170530/11

169695/11

1491

1491

1491

1491

1491

1491

1491

1491

1491

1491

1491

1491

1491

1491

1491

1491

1491

1491

1491

1491

1491

1491

1491

1491

1491

1491

1491

1491

1491

1491

1491

1491

1491

1491

1491

1491

1491

1491

1491

1491

1491

1491

1491

1491

1491

1491

1491

1491

1491

1491

1491

1491

1491

1491

1491

1491

1491

1491

1491

1491

1491

1491

1491

1491

1491

1491

1491

1491

1491

1491

1491

1491

1491

1491

1491

1491

1491

1491

1491

1491

1491

1491

1491

1491

1491

1491

1491

1491

1491

1491

1491

1491

1491

1491

1491

1491

1491

1491

1491

1491

1491

1491

1491

1491

1491

1491

1491

1491

1491

1491

1491

1491

1491

1491

1491

1491

1491

1491

1491

1491

1491

1491

1491

1491

1491

1491

1491

1491

1491

1491

1491