

Градостроительный план земельного участка

Градостроительный план земельного участка №

РФ - 68 - 2 - 06 - 0 - 00 - 2021 - 0267

Градостроительный план земельного участка подготовлен на основании
обращения от 28.10.2021 24-63-000455/1 общества с ограниченной
ответственностью «Специализированный застройщик «Сервис»

(реквизиты заявления правообладателя земельного участка, иного лица в случае, предусмотренном частью 1.1 статьи 57.3 Градостроительного кодекса
Российской Федерации, с указанием ф. и. о. заявителя — физического лица, либо реквизиты заявления
и наименование заявителя — юридического лица о выдаче градостроительного плана земельного участка)

Местонахождение земельного участка

Тамбовская область

(субъект Российской Федерации)

городской округ – город Тамбов

(муниципальный район или городской округ)

(поселение)

Описание границ земельного участка (образуемого земельного участка):

Обозначение (номер) характерной точки	Перечень координат характерных точек в системе координат, используемой для ведения Единого государственного реестра недвижимости	
	X	Y
1	2	3
1	432304.73	1247634.75
2	432310.87	1247629.17
3	432314.69	1247624.77
4	432319.9	1247620.27
5	432328.86	1247618.21
6	432328.1	1247614.24
7	432327.7	1247614.33
8	432310.98	1247602.08
9	432289.88	1247621.89

Кадастровый номер земельного участка (при наличии) или в случае, предусмотренном
частью 1.1 статьи 57.3 Градостроительного кодекса Российской Федерации, условный номер
образуемого земельного участка на основании утвержденных проекта межевания территории
и (или) схемы расположения земельного участка или земельных участков на кадастровом
плане территории

68:29:0213015:32

Площадь земельного участка

602 кв.м

Информация о расположенных в границах земельного участка объектах капитального строитель-
ства В границах земельного участка расположены объекты капитального
строительства. Количество объектов «1» единица. Объекты отображаются на
чертеже(ах) градостроительного плана под порядковыми номерами. Описание
объектов капитального строительства приводится в подразделе 3.1 «Объекты

капитального строительства» или подразделе 3.2 «Объекты, включенные в единый государственный реестр объектов культурного наследия (памятников истории и культуры) народов Российской Федерации» раздела 3.

Информация о границах зоны планируемого размещения объекта капитального строительства в соответствии с утвержденным проектом планировки территории (при наличии) _____

Обозначение (номер) характерной точки	Перечень координат характерных точек в системе координат, используемой для ведения Единого государственного реестра недвижимости	
	X	Y
-	-	-

Реквизиты проекта планировки территории и (или) проекта межевания территории в случае, если земельный участок расположен в границах территории, в отношении которой утверждены проект планировки территории и (или) проект межевания территории

Приказ управления градостроительства и архитектуры Тамбовской области от 06.11.2018 № 281-О «Об утверждении проекта планировки и проекта межевания территории в границах улиц: Карла Маркса, Пензенская, Мичуринская, Рабочая города Тамбова».

(указывается в случае, если земельный участок расположен в границах территории в отношении которой утверждены проект планировки территории и (или) проект межевания территории)

Градостроительный план подготовлен Клинцовым К.В., председателем комитета архитектуры и градостроительства администрации города Тамбова Тамбовской области

(ф. и. о., должность уполномоченного лица, наименование органа)



М. П.

(при наличии)

(подпись)

Клинцов К.В.

(расшифровка подписи)

Дата выдачи 11.11.2021
(ДД.ММ.ГГГГ)

1. Чертеж(и) градостроительного плана земельного участка

Чертеж(и) градостроительного плана земельного участка разработан(ы) на топографической основе в масштабе 1:500, выполненной _____

(дата, наименование организации, подготовившей топографическую основу)

Чертеж(и) градостроительного плана земельного участка разработан(ы)

(дата, наименование организации)

2. Информация о градостроительном регламенте либо требованиях к назначению, параметрам и размещению объекта капитального строительства на земельном участке, на который действие градостроительного регламента не распространяется или для которого градостроительный регламент не устанавливается Земельный участок расположен в территориальной зоне Ж4.2 «Подзона застройки многоэтажными жилыми домами с иными параметрами застройки». Установлен градостроительный регламент.

2.1. Реквизиты акта органа государственной власти субъекта Российской Федерации, органа местного самоуправления, содержащего градостроительный регламент либо реквизиты акта федераль-

ного органа государственной власти, органа государственной власти субъекта Российской Федерации, органа местного самоуправления, иной организации, определяющего, в соответствии с федеральными законами, порядок использования земельного участка, на который действие градостроительного регламента не распространяется или для которого градостроительный регламент не устанавливается Администрация Тамбовской области постановление «Об утверждении правил землепользования и застройки муниципального образования городского округа-город Тамбов» от 28.09.2017 №943.

2.2. Информация о видах разрешенного использования земельного участка

основные виды разрешенного использования земельного участка:

- многоэтажная жилая застройка (высотная застройка) (2.6);

условно разрешенные виды использования земельного участка: -;

вспомогательные виды разрешенного использования земельного участка: -.

2.3. Предельные (минимальные и (или) максимальные) размеры земельного участка и предельные параметры разрешенного строительства, реконструкции объекта капитального строительства, установленные градостроительным регламентом для территориальной зоны, в которой расположен земельный участок:

Предельные (минимальные и (или) максимальные) размеры земельного участков, в том числе их площадь			Минимальные отступы от границ земельного участка в целях определения мест допустимого размещения зданий, строений, сооружений, за пределами которых запрещено строительство зданий, строений, сооружений	Предельное количество этажей и (или) предельная высота зданий, строений, сооружений	Максимальный процент застройки в границах земельного участка, определяемый как отношение суммарной площади земельного участка, которая может быть застроена, ко всей площади земельного участка	Требования к архитектурным решениям объектов капитального строительства, расположенным в границах территории исторического поселения федерального или регионального значения	Иные показатели
1	2	3					
Длина, м	Ширина, м	Площадь, м ² или га	4	5	6	7	8
1*	2*	3*	4*	5*	6*	7*	8*
1*; 2*; 3*; 4*; 5*; 6*; 7*; 8* - сведения о предельных (минимальных и (или) максимальных) размерах земельного участка и предельных параметрах разрешенного строительства, реконструкции объекта капитального строительства, установленные градостроительным регламентом для территориальной зоны, в которой расположен земельный участок для основных, условно разрешенных и вспомогательных видов разрешенного использования земельного участка приведены ниже.							

Многоэтажная жилая застройка (высотная застройка) (2.6):

1 - без ограничений;

2 - без ограничений;

3 - в соответствии с требованиями технических регламентов о пожарной безопасности, требованиями норм по инсоляции, освещенности, требованиями СП42.13330.2016 «Свод правил. Градостроительство. Планировка и застройка городских и сельских поселений. Актуализированная редакция СНиП 2.07.01-89*», но не менее 1 метра от границы смежного земельного участка. Для стен зданий строений и сооружений без окон и в случаях примыкания к соседним зданиям без окон – 0 метров;

2.5. Предельные параметры разрешенного строительства, реконструкции объекта капитального строительства, установленные положением об особо охраняемых природных территориях, в случае выдачи градостроительного плана земельного участка в отношении земельного участка, расположенного в границах особо охраняемой природной территории:

Причины отнесения земельного участка к виду земельного участка для которого градостроительный регламент не устанавливается	Реквизиты Положения об особо охраняемой природной территории	Реквизиты утвержденной документации по планировке территории	Зонирование особо охраняемой природной территории (да/нет)							
			Функциональная зона	Виды разрешенного использования земельного участка		Требования к параметрам объекта капитального строительства			Требования к размещению объектов капитального строительства	
				Основные виды разрешенного использования	Вспомогательные виды разрешенного использования	Предельное количество этажей и (или) предельная высота зданий, сооружений	Максимальный процент застройки в границах земельного участка, определяемый как отношение суммарной площади земельного участка, которая может быть застроена, ко всей площади земельного участка	Иные требования к параметрам объекта капитального строительства	Минимальные отступы от границ земельного участка в целях определения мест допустимого размещения зданий, сооружений, за пределами которых запрещено строительство зданий, сооружений	Иные требования к размещению объектов капитального строительства
1	2	3	4	5	6	7	8	9	10	11
			Функциональная зона	Тоже	Тоже	Тоже	Тоже	Тоже	Тоже	Тоже
1	2	3	4	5	6	7	8	9	10	11
-	-	-	-	-	-	-	-	-	-	-

3. Информация о расположенных в границах земельного участка объектах капитального строительства и объектах культурного наследия

3.1. Объекты капитального строительства

№ 2 , Назначение объекта капитального строительства: жилое.
 Этажность объекта капитального строительства: количество этажей 1, в том числе подземных 0.
 Высотность объекта капитального строительства: -.
 Общая площадь объекта капитального строительства: 79,8 кв.м.
 Площадь застройки земельного участка данным объектом капитального строительства: -.

(согласно чертежу(ам)
градостроительного плана)

(назначение объекта капитального строительства, этажность, высотность, общая площадь,
площадь застройки)

инвентаризационный или кадастровый номер,

68:29:0213015:422

тельных сетей, либо проектирующих объекты жилищно-гражданского и производственного назначения, объекты инженерной, транспортной и социальной инфраструктуры, либо осуществляющих в границах указанных земельных участков любую хозяйственную деятельность: а) строить объекты жилищно-гражданского и производственного назначения; б) сносить и реконструировать мосты, коллекторы, автомобильные и железные дороги с расположенными на них газораспределительными сетями без предварительного выноса этих газопроводов по согласованию с эксплуатационными организациями; в) разрушать берегоукрепительные сооружения, водопропускные устройства, земляные и иные сооружения, предохраняющие газораспределительные сети от разрушений; г) перемещать, повреждать, засыпать и уничтожать опознавательные знаки, контрольно-измерительные пункты и другие устройства газораспределительных сетей; д) устраивать свалки и склады, разливать растворы кислот, солей, щелочей и других химически активных веществ; е) огораживать и перегораживать охранные зоны, препятствовать доступу персонала эксплуатационных организаций к газораспределительным сетям, проведению обслуживания и устранению повреждений газораспределительных сетей; ж) разводить огонь и размещать источники огня; з) рыть погреба, копать и обрабатывать почву сельскохозяйственными и мелиоративными орудиями и механизмами на глубину более 0,3 метра; и) открывать калитки и двери газорегуляторных пунктов, станций катодной и дренажной защиты, люки подземных колодцев, включать или отключать электроснабжение средств связи, освещения и систем телемеханики; к) набрасывать, приставлять и привязывать к опорам и надземным газопроводам, ограждениям и зданиям газораспределительных сетей посторонние предметы, лестницы, влезать на них; л) самовольно подключаться к газораспределительным сетям.

15. Лесохозяйственные, сельскохозяйственные и другие работы, не подпадающие под ограничения, указанные в пункте 14 настоящих Правил, и не связанные с нарушением земельного горизонта и обработкой почвы на глубину более 0,3 метра, производятся собственниками, владельцами или пользователями земельных участков в охранной зоне газораспределительной сети при условии предварительного письменного уведомления эксплуатационной организации не менее чем за 3 рабочих дня до начала работ.

16. Хозяйственная деятельность в охранных зонах газораспределительных сетей, не предусмотренная пунктами 14 и 15 настоящих Правил, при которой производится нарушение поверхности земельного участка и обработка почвы на глубину более 0,3 метра, осуществляется на основании письменного разрешения эксплуатационной организации газораспределительных сетей.

6. Информация о границах зон с особыми условиями использования территорий, если земельный участок полностью или частично расположен в границах таких зон:

Наименование зоны с особыми условиями использования территории с указанием объекта, в отношении которого установлена такая зона	Перечень координат характерных точек в системе координат, используемой для ведения Единого государственного реестра недвижимости		
	Обозначение (номер) характерной точки	X	Y
1	2	3	4
Охранная зона сети газораспределения № 10-34	1	432314.87	1247604.93
	2	432317.95	1247607.18
	3	432314.91	1247607.24

7. Информация о границах публичных сервитутов

Информация отсутствует

Обозначение (номер) характерной точки	Перечень координат характерных точек в системе координат, используемой для ведения Единого государственного реестра недвижимости	
	X	Y
-	-	-

8. Номер и (или) наименование элемента планировочной структуры, в границах которого расположен земельный участок 3.206, квартал

9. Информация о технических условиях подключения (технологического присоединения) объектов капитального строительства к сетям инженерно-технического обеспечения, определенных с учетом программ комплексного развития систем коммунальной инфраструктуры поселения, городского округа

Наименование органа (организации), выдавшего(ей) технические условия подключения (технологического присоединения)	Реквизиты документа, содержащего информацию о технических условиях подключения (технологического присоединения) объектов капитального строительства к сетям инженерно-технического обеспечения	Вид ресурса, получаемого от сетей инженерно-технического обеспечения	Информация о максимальной нагрузке подключения (технологического присоединения) объектов капитального строительства к сетям инженерно-технического обеспечения	Сроки подключения (технологического присоединения) объектов капитального строительства к сетям инженерно-технического обеспечения	Срок действия технических условий
1	2	3	4	5	6
-	-	-	-	-	-

10. Реквизиты нормативных правовых актов субъекта Российской Федерации, муниципальных правовых актов, устанавливающих требования к благоустройству территории

Решение Тамбовской городской Думы Тамбовской области от 09.03.2021 № 139«О Правилах благоустройства территории городского округа - город Тамбов и признании утратившими силу отдельных решений Тамбовской городской Думы Тамбовской области

11. Информация о красных линиях:



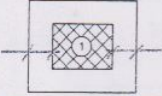



Информация отсутствует

Обозначение (номер) характерной точки	Перечень координат характерных точек в системе координат, используемой для ведения Единого государственного реестра недвижимости	
	X	Y
-	-	-

Приложение (в случае, указанном в части 3.1 статьи 57.3 Градостроительного кодекса Российской Федерации)



Условные обозначения


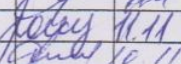



	границы, в пределах которых разрешается строительство объектов капитального строительства
	характерные точки границ земельного участка
	минимальные отступы от границ земельного участка, в пределах которого разрешается строительство объектов капитального строительства
	жилой дом
	охранная зона сети газораспределения №10-34
	расстояние по горизонтали (в свету) от сетей водоснабжения до фундаментов зданий и сооружений

Ситуационный план



Земельный участок с кадастровым номером
68:29:0213015:32 по ул.Рабочей, 74Б

Примечание: земельный участок с кадастровым номером 68:29:0213015:32 по ул.Рабочей, 74Б входит в границы территорий в которых, в соответствии с правилами землепользования и застройки муниципального образования городского округа-город Тамбов (утверждены постановлением администрации Тамбовской области от 28.09.2017 № 943), возможна деятельность по комплексному и устойчивому развитию

			2021	Приложение к градостроительному плану № РФ-68-2-06-0-00-2021-0264			
редс. комитета	Клинцов К.В.		11.11	Чертеж градостроительного плана земельного участка с кадастровым номером 68:29:0213015:32 по ул.Рабочей, 74Б	Стадия	Лист	Листов
дирекс. комитета	Ломко Я.Н.		10.11				
ч. отдела	Бурцев А.В.		10.11		Комитет архитектуры и градостроительства администрации города Тамбова Тамбовской области		
ч. отдела	Спирина Н.А.		10.11				
консультант	Сафронова Е.В.		10.11	M1:500			