











УСЛОВНЫЕ ОБОЗНАЧЕНИЯ:

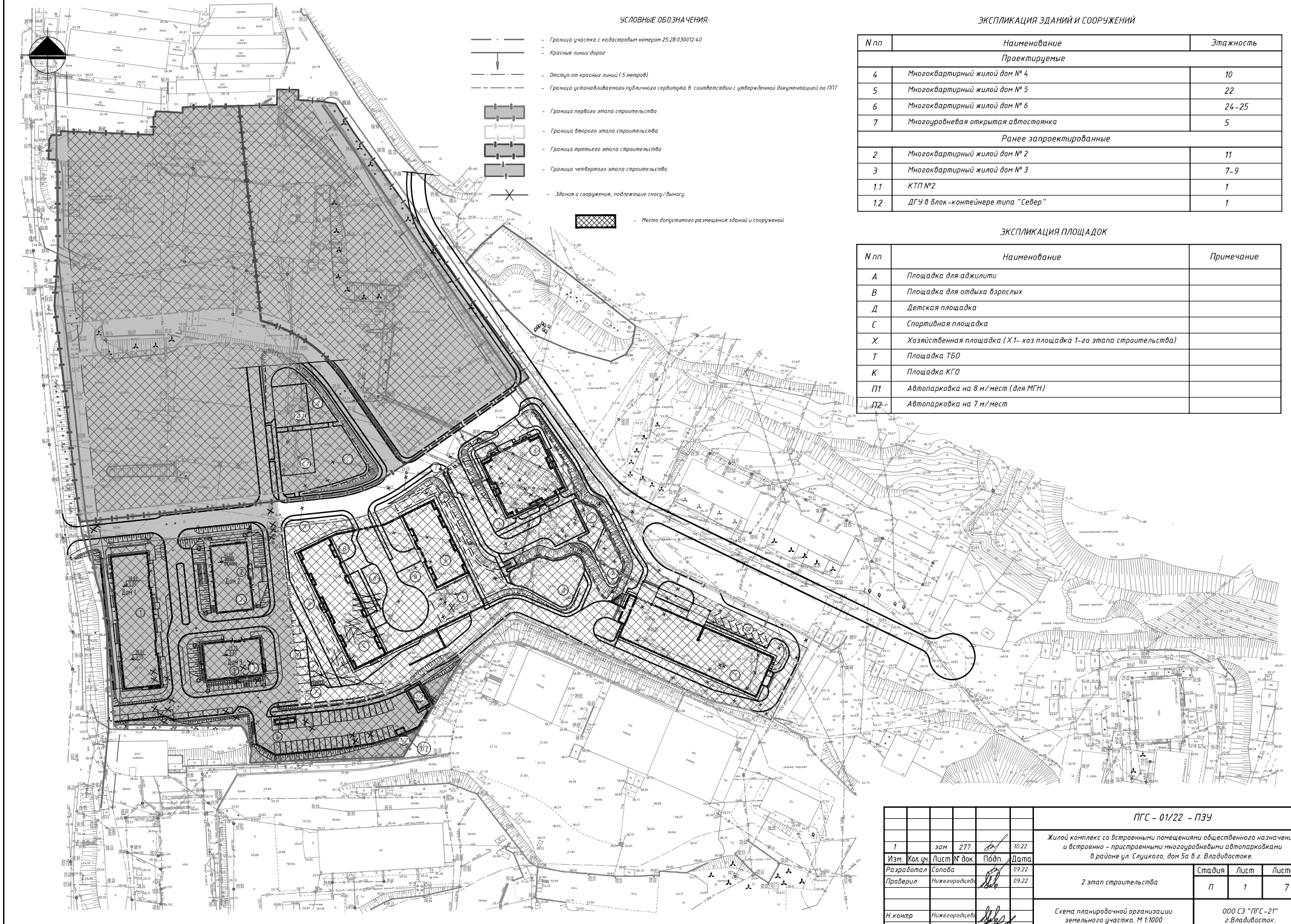
-  - Граница участка с кадастровым номером 25.28.030012.40
-  - Красные линии дорог
-  - Отсутст. от красных линий (5 метров)
-  - Граница устанавливаемого публичного сервитута в соответствии с утвержденной документацией по ППТ
-  - Граница первого этажа строительства
-  - Граница второго этажа строительства
-  - Граница третьего этажа строительства
-  - Граница четвертого этажа строительства
-  - Здания и сооружения, подлежащие сносу/выносу
-  - Место допустимого размещения зданий и сооружений

ЭКСПЛИКАЦИЯ ЗДАНИЙ И СООРУЖЕНИЙ

N пп	Наименование	Этажность
Проектируемые		
4	Многokвартирный жилой дом № 4	10
5	Многokвартирный жилой дом № 5	22
6	Многokвартирный жилой дом № 6	24-25
7	Многokурная открытая автостоянка	5
Ранее запроектированные		
2	Многokвартирный жилой дом № 2	11
3	Многokвартирный жилой дом № 3	7-9
1.1	КТП №2	1
1.2	ДГУ в блоке-контейнере типа "Север"	1

ЭКСПЛИКАЦИЯ ПЛОЩАДОК

N пп	Наименование	Примечание
A	Площадка для аджилити	
B	Площадка для отдыха взрослых	
D	Детская площадка	
C	Спортивная площадка	
X	Хозяйственная площадка (X1-хоз площадка 1-го этажа строительства)	
T	Площадка ТБО	
K	Площадка КГО	
П1	Автостоянка на 8 м/мест (для МГН)	
П2	Автостоянка на 7 м/мест	



ПГС - 01/22 - ПЗУ								
1	зам	277		10.22	Жилой комплекс с встроенными помещениями общественного назначения и встроенно-пристроенными многokурными автостоянками в районе ул. Слуцкого, дом 5а в г. Владивосток.			
Изм.	Кол. уч.	Лист	№ док.	Подп.		Дата		
Разработал	Сопова					09.22		
Проверил	Нижегородцев				09.22	2 этап строительства		
Н. контр.	Нижегородцев						Схема планировочной организации земельного участка. М 1:1000	
ГИП	Воронцов				09.22	ООО СЗ "ПГС-21" г. Владивосток.		
						Стандия	Лист	Листов
						п	1	7