

ГРАДОСТРОИТЕЛЬНЫЙ ПЛАН ЗЕМЕЛЬНОГО УЧАСТКА

№ РФ-77-4-53-3-79-2022-3461

Градостроительный план земельного участка подготовлен на основании обращения правообладателя земельного участка, иного лица в случае, предусмотренном частью 1.1 статьи 57.3 Градостроительного кодекса Российской Федерации

ОБЩЕСТВА С ОГРАНИЧЕННОЙ ОТВЕТСТВЕННОСТЬЮ "СПЕЦИАЛИЗИРОВАННЫЙ ЗАСТРОЙЩИК "ДИНВЕСТ" от 23.05.2022

Местонахождение земельного участка

г. Москва, внутригородское муниципальное образование Мещанское, местоположение установлено относительно ориентира, расположенного в границах участка. Почтовый адрес ориентира: г. Москва, ул. Садовая-Сухаревская, вл. 14, стр. 1

Описание границ земельного участка (образуемого земельного участка):

согласно выписке из Единого государственного реестра недвижимости об объекте недвижимости от 23.05.2022 г. № КУВИ-001/2022-77665170

Обозначение (номер) характерной точки	Перечень координат характерных точек в системе координат, используемой для ведения Единого государственного реестра недвижимости	
	X	Y
1	11821.02	8094.99
2	11820.85	8096.45
3	11814.83	8125.32
4	11751.31	8115.42
5	11751.85	8110.87
6	11755.05	8085.66
7	11761.1	8085.89
8	11766.17	8086.75
9	11777.58	8089.22
10	11781.41	8089.84
11	11795.29	8092.07
12	11795.58	8090.27
13	11801.33	8091.2
1	11821.02	8094.99

Кадастровый номер земельного участка (при наличии) или в случае, предусмотренном частью 1.1 статьи 57.3 Градостроительного кодекса Российской Федерации, условный номер образуемого земельного участка на основании утвержденных проекта межевания территории и (или) схемы расположения земельного участка или земельных участков на кадастровом плане территории

77:01:0001089:67

Площадь земельного участка

2007 ± 16 кв.м

Информация о расположенных в границах земельного участка объектах капитального строительства

В границах земельного участка расположены объекты капитального строительства. Количество объектов 1 единица. Объекты отображаются на чертеже(ах) градостроительного плана под порядковыми номерами. Описание объектов капитального строительства приводится в подразделе 3.1 "Объекты капитального строительства" или подразделе 3.2 "Объекты, включенные в единый государственный реестр объектов культурного наследия (памятников истории и культуры) народов Российской Федерации" раздела 3.

Информация о границах зоны планируемого размещения объекта капитального строительства в соответствии с утвержденным проектом планировки территории (при наличии)

Проект планировки территории не утвержден.

Обозначение (номер) характерной точки	Перечень координат характерных точек в системе координат, используемой для ведения Единого государственного реестра недвижимости	
	X	Y
-	-	-

Реквизиты проекта планировки территории и (или) проекта межевания территории в случае, если земельный участок расположен в границах территории, в отношении которой утверждены проект планировки территории и (или) проект межевания территории

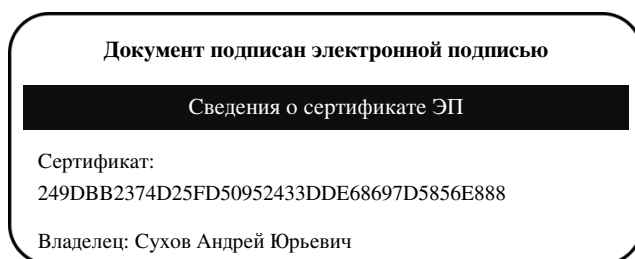
Проект планировки территории не утвержден.

- Проект межевания территории. Утвержден распоряжением Департамента земельных ресурсов города Москвы № 59 от 06.03.2007 "Об утверждении проектов межевания жилых кварталов".

Градостроительный план подготовлен

Комитетом по архитектуре и градостроительству города Москвы

Первый заместитель председателя



Сухов Андрей Юрьевич

Срок действия с 2021-12-17 по 2023-03-17

Дата выдачи 09.06.2022

1. Чертеж(и) градостроительного плана земельного участка

Чертеж(и) градостроительного плана земельного участка содержится в приложении к настоящему документу.

2. Информация о градостроительном регламенте, либо требованиях к назначению, параметрам и размещению объекта капитального строительства на земельном участке, на который действие градостроительного регламента не распространяется или для которого градостроительный регламент не устанавливается

Земельный участок расположен в территориальной зоне, для которой установлен градостроительный регламент. На часть земельного участка действие градостроительного регламента не распространяется.

2.1. Реквизиты акта органа государственной власти субъекта Российской Федерации, органа местного самоуправления, содержащего градостроительный регламент, либо реквизиты акта федерального органа государственной власти, органа государственной власти субъекта Российской Федерации, органа местного самоуправления, иной организации, определяющего, в соответствии с федеральными законами, порядок использования земельного участка, на который действие градостроительного регламента не распространяется или для которого градостроительный регламент не устанавливается

Постановление Правительства Москвы от 28.03.2017 г. № 120-ПП "Об утверждении Правил землепользования и застройки города Москвы". Постановление Правительства Москвы от 21.05.2013 г. № 319-ПП "О включении выявленных объектов культурного наследия в единый государственный реестр объектов культурного наследия (памятников истории и культуры) народов Российской Федерации в качестве объектов культурного наследия регионального значения".

2.2. Информация о видах разрешенного использования земельного участка

основные виды разрешенного использования земельного участка:

- Многоэтажная жилая застройка (высотная застройка). Размещение многоквартирных домов этажностью девять этажей и выше;
благоустройство и озеленение придомовых территорий;
обустройство спортивных и детских площадок, хозяйственных площадок и площадок для отдыха;
размещение подземных гаражей и автостоянок, размещение объектов обслуживания жилой застройки во встроенных, пристроенных и встроенно-пристроенных помещениях многоквартирного дома в отдельных помещениях дома, если площадь таких помещений в многоквартирном доме не составляет более 15% от общей площади дома (2.6)
- Обслуживание жилой застройки. Размещение объектов капитального строительства, размещение которых предусмотрено видами разрешенного использования с кодами 3.1, 3.2, 3.3, 3.4, 3.4.1, 3.5.1, 3.6, 3.7, 3.10.1, 4.1, 4.3, 4.4, 4.6, 5.1.2, 5.1.3, если их размещение необходимо для обслуживания жилой застройки, а также связано с проживанием граждан, не причиняет вреда окружающей среде и санитарному благополучию, не нарушает права жителей, не требует установления санитарной зоны (2.7)
- Хранение автотранспорта. Размещение отдельно стоящих и пристроенных гаражей, в том числе подземных, предназначенных для хранения автотранспорта, в том числе с разделением на машино-места, за исключением гаражей, размещение которых предусмотрено содержанием видов разрешенного использования с кодами 2.7.2, 4.9 (2.7.1)
- Объекты культурно-досуговой деятельности. Размещение зданий, предназначенных для размещения музеев, выставочных залов, художественных галерей, домов культуры, библиотек, кинотеатров и кинозалов, театров, филармоний, концертных залов, планетариев (3.6.1)
- Деловое управление. Размещение объектов капитального строительства с целью: размещения объектов управленческой деятельности, не связанной с государственным или муниципальным управлением и оказанием услуг, а также с целью обеспечения совершения сделок, не требующих передачи товара в момент их совершения между организациями, в том числе биржевая деятельность (за исключением банковской и страховой деятельности) (4.1)
- Магазины. Размещение объектов капитального строительства, предназначенных для продажи товаров, торговая площадь которых составляет до 5000 кв. м (4.4)
- Банковская и страховая деятельность. Размещение объектов капитального строительства, предназначенных для размещения организаций, оказывающих банковские и страховые услуги (4.5)
- Общественное питание. Размещение объектов капитального строительства в целях устройства мест общественного питания (рестораны, кафе, столовые, закусочные, бары) (4.6)
- Служебные гаражи. Размещение постоянных или временных гаражей, стоянок для хранения служебного автотранспорта, используемого в целях осуществления видов деятельности, предусмотренных видами разрешенного использования с кодами 3.0, 4.0, а также для стоянки и хранения транспортных средств общего пользования, в том числе в депо (4.9)

условно разрешенные виды использования земельного участка:

Устанавливаются и применяются в соответствии с разделом 3.3 общей части Правил землепользования и застройки города Москвы.

вспомогательные виды разрешенного использования земельного участка:

Устанавливаются и применяются в соответствии с разделом 3.3 общей части Правил землепользования и застройки города Москвы.

1	2	3	4	5	6	7	8
<p>Территория памятников и ансамблей, включенных в единый государственный реестр объектов культурного наследия (памятников истории и культуры) народов Российской Федерации.</p>	<p>Постановление Правительства Москвы от 21.05.2013 г. № 319-ПП "О включении выявленных объектов культурного наследия в единый государственный реестр объектов культурного наследия (памятников истории и культуры) народов Российской Федерации в качестве объектов культурного наследия регионального значения".</p>	<p>Для части земельного участка, площадью 580 кв.м, расположенной в границах территории памятников и ансамблей, включенных в единый государственный реестр объектов культурного наследия (памятников истории и культуры) народов Российской Федерации, использование определяется уполномоченными органами исполнительной власти субъектов Российской Федерации.</p> <p>Режим использования части земельного участка, расположенной в границах территории объекта культурного наследия регионального значения "Электротеатр "Форум", 1914 г., архитектор Ф.Н. Кольбе, инженер Л.А. Анохин" адрес: ул. Садовая-Сухаревская, д. 14 (Часть):</p> <p>- сохранение объекта культурного наследия посредством проведения направленных на обеспечение его физической сохранности ремонтно-реставрационных работ, в том числе работ по консервации, ремонту, реставрации памятника или ансамбля, приспособлению для современного использования, а также</p>	<p>—</p>	<p>—</p>	<p>—</p>	<p>—</p>	<p>—</p>

		<p>научно-исследовательских, изыскательских, проектных и производственных работ, научно-методического руководства, технического и авторского надзора на основании письменного разрешения и задания на проведение работ по сохранению объекта культурного наследия, и в соответствии с документацией, согласованной органом исполнительной власти, уполномоченным в области охраны объектов культурного наследия. В случае если при проведении работ по сохранению объекта культурного наследия затрагиваются конструктивные и другие характеристики надежности и безопасности данного объекта культурного наследия, такие работы проводятся в соответствии с требованиями Федерального закона от 25 июня 2002 г. N 73-ФЗ "Об объектах культурного наследия (памятниках истории и культуры) народов Российской Федерации" и Градостроительного кодекса Российской Федерации;</p> <p>- запрещение или ограничение движения транспортных средств на</p>					
--	--	--	--	--	--	--	--

		<p>территории объекта культурного наследия, в случае если движение транспортных средств создает угрозу нарушения его целостности и сохранности;</p> <ul style="list-style-type: none">- консервация и ремонт исторически ценных градоформирующих объектов с применением методов реставрации, направленных на сохранение и восстановление утраченных элементов фасадов и интерьеров;- снос диссонирующих объектов;- работы по озеленению и благоустройству территории;- обеспечение мер пожарной безопасности объекта культурного наследия;- обеспечение мер экологической безопасности объекта культурного наследия;- защита объекта культурного наследия от динамических воздействий;- работы по прокладке и реконструкции дорожных и инженерных коммуникаций, земляные, землеустроительные, мелиоративные и иные работы, не нарушающие целостность объекта культурного наследия и не создающие угрозы его повреждения, разрушения или					
--	--	---	--	--	--	--	--

		<p>уничтожения, угрозы пожара, проведение археологических работ; - освоение подземного пространства и его допустимые параметры определяются проектом приспособления объекта культурного наследия к современному использованию при условии отсутствия негативного влияния на сохранность данного объекта культурного наследия в его исторической среде, а также отсутствия опасности для жизни или здоровья человека и окружающей среды. В рамках данного режима запрещается размещение рекламы, временных построек, киосков, проч.</p>					
--	--	--	--	--	--	--	--

2.5. Предельные параметры разрешенного строительства, реконструкции объекта капитального строительства, установленные положением об особо охраняемых природных территориях, в случае выдачи градостроительного плана земельного участка в отношении земельного участка, расположенного в границах особо охраняемой природной территории:

Причины отнесения земельного участка к виду земельного участка, для которого градостроительный	Реквизиты Положения об особо охраняемой природной	Реквизиты утвержденной документации по планировке территории	Зонирование особо охраняемой природной территории (да/нет)			
			Функциональная зона	Виды разрешенного использования земельного участка	Требования к параметрам объекта капитального строительства	Требования к размещению объектов капитального строительства

регламент не устанавливается	территории			Основные виды разрешенного использования	Вспомогательные виды разрешенного использования	Предельное количество этажей и (или) предельная высота зданий, строений, сооружений	Максимальный процент застройки в границах земельного участка, определяемый как отношение суммарной площади земельного участка, которая может быть застроена, ко всей площади земельного участка	Иные требования к параметрам объекта капитального строительства	Минимальные отступы от границ земельного участка в целях определения мест допустимого размещения зданий, строений, сооружений, за пределами которых запрещено строительство зданий, строений, сооружений	Иные требования к размещению объектов капитального строительства
1	2	3	4	5	6	7	8	9	10	11
—	—	—	—	—	—	—	—	—	—	—

В целях осуществления контроля за реализацией утвержденного архитектурно-градостроительного решения объекта в случаях, предусмотренных постановлением Правительства Москвы от 30.04.2013 №284-ПП архитектурно-градостроительные характеристики и параметры объектов должны соответствовать свидетельству об утверждении архитектурно-градостроительного решения объекта капитального строительства.

В соответствии с требованиями Постановления Правительства РФ от 03.03.2018 № 222 "Об утверждении Правил установления санитарно-защитных зон и использования земельных участков, расположенных в границах санитарно-защитных зон" при планировании строительства или реконструкции объекта, а также при наличии в границах земельного участка объектов, введенных в эксплуатацию, в отношении которых подлежат установлению санитарно-защитные зоны на основании постановления Главного государственного санитарного врача РФ от 25.09.2007 г. N 74 (ред. от 25.04.2014) «О введении в действие новой редакции санитарно-эпидемиологических правил и нормативов СанПиН 2.2.1/2.1.1.1200-03 «Санитарно-защитные зоны и санитарная классификация предприятий, сооружений и иных объектов»», правообладатели и (или) застройщики вышеуказанных объектов обязаны провести исследования (измерения) атмосферного воздуха, уровней физического и (или) биологического воздействия на атмосферный воздух за контуром объекта и представить в Федеральную службу по надзору в сфере защиты прав потребителей и благополучия человека (ее территориальные органы) заявление об установлении (или изменении) санитарно-защитной зоны.

5. Информация об ограничениях использования земельного участка, в том числе, если земельный участок полностью или частично расположен в границах зон с особыми условиями использования территорий

Земельный участок полностью расположен в границах культурного слоя "Стрелецкой слободы в "Сухарево" XVII в. н.э. (достопримечательное место) в соответствии с распоряжением Департамента культурного наследия г. Москвы от 08.07.2013 № 281 "Об утверждении Перечня выявленных объектов археологического наследия, расположенных на территории города Москвы".

Площадь земельного участка, покрываемая зоной с особыми условиями использования территории, составляет – **2007 м²**

В соответствии со ст. 5.1. Федерального закона от 25.06.2002 № 73-ФЗ "Об объектах культурного наследия (памятниках истории и культуры) народов Российской Федерации":

- на территории достопримечательного места разрешаются работы по сохранению памятников и ансамблей, находящихся в границах территории достопримечательного места, работы, направленные на обеспечение сохранности особенностей достопримечательного места, являющихся основаниями для включения его в единый государственный реестр объектов культурного наследия (памятников истории и культуры) народов Российской Федерации и подлежащих обязательному сохранению; строительство объектов капитального строительства в целях воссоздания утраченной градостроительной среды; осуществление ограниченного строительства, капитального ремонта и реконструкции объектов капитального строительства при условии сохранения особенностей достопримечательного места, являющихся основаниями для включения его в единый государственный реестр объектов культурного наследия (памятников истории и культуры) народов Российской Федерации и подлежащих обязательному сохранению;

- на территории памятника, ансамбля или достопримечательного места разрешается ведение хозяйственной деятельности, не противоречащей требованиям обеспечения сохранности объекта культурного наследия и позволяющей обеспечить функционирование объекта культурного наследия в современных условиях.

Достопримечательное место в соответствии с распоряжением Департамента культурного наследия города Москвы от 22.04.2020 № 260.

Земельный участок полностью расположен в границах культурного слоя "Земляного города", (Скородома), XVI-XVII вв. н.э. (достопримечательное место) в соответствии с выпиской из Единого государственного реестра недвижимости об объекте недвижимости от 23.05.2022г. № КУВИ-001/2022-77665170.

Площадь земельного участка, покрываемая зоной с особыми условиями использования территории, составляет – **2007 м²**

Земельный участок полностью расположен в границах зоны с реестровым номером 77:01-8.227 от

26.12.2018, ограничение использования земельного участка в пределах зоны: Режим использования земель утвержден: Приказом Департамента культурного наследия города Москвы № 405 от 28.05.2018, Федеральным законом № 73-ФЗ от 25.06.2002, вид/наименование: Культурный слой "Земляного города" (Скородома), XVI-XVII вв. н.э. (достопримечательное место), тип: Территория объекта культурного наследия, решения: 1. дата решения: 25.06.2002, номер решения: 73-ФЗ, наименование ОГВ/ОМСУ: Правительство РФ 2. дата решения: 28.05.2018, номер решения: 405, наименование ОГВ/ОМСУ: Департамент культурного наследия города Москвы 3. дата решения: 11.02.2019, номер решения: 130, наименование ОГВ/ОМСУ: Министерство культуры Российской Федерации 4. дата решения: 09.08.2019, номер решения: 654, наименование ОГВ/ОМСУ: Департамент культурного наследия города Москвы

Земельный участок полностью расположен в границах зоны строгого регулирования застройки в соответствии с постановлением Правительства Москвы от 07.07.1998 № 545 "Об утверждении зон охраны центральной части г. Москвы (в пределах Камер-Коллежского вала)".

Площадь земельного участка, покрываемая зоной с особыми условиями использования территории, составляет – **2007 м²**

Зоне строгого регулирования застройки соответствует строгий режим градостроительного регулирования, устанавливающий ограничение на новое строительство и хозяйственную деятельность, предусматривающий сохранение, восстановление и обеспечение оптимального восприятия объектов градостроительного наследия - заповедных территорий, а также контактной ценной градостроительной среды в структуре городского ландшафта. Данный режим, ориентированный на преемственное развитие и возобновление целостности исторической части города, осуществляется с использованием методов реновации (сомасштабное новое строительство с учетом традиционных типологических характеристик застройки). Параметры строгого режима градостроительного регулирования, определяемые на основе историко-культурных исследований и визуально-пространственного анализа, предусматривают сохранение ценных исторических панорам и бассейнов видимости объектов культурного наследия, а также соблюдение общего композиционно-масштабного соответствия новых зданий и сооружений исторической застройке.

Земельный участок полностью расположен в границах зоны охраняемого культурного слоя № 1, в соответствии с выпиской из Единого государственного реестра недвижимости об объекте недвижимости от 23.05.2022г. № КУВИ-001/2022-77665170.

Площадь земельного участка, покрываемая зоной с особыми условиями использования территории, составляет – **2007 м²**

Земельный участок полностью расположен в границах зоны с реестровым номером 77:02-6.273 от 27.01.2021, ограничение использования земельного участка в пределах зоны: Режим использования земель установлен в соответствии с: Постановлением Правительства Москвы №

545 от 07.07.1998, Федеральным законом от 25.06.2002 № 73-ФЗ "Об объектах культурного наследия (памятниках истории и культуры) народов Российской Федерации", вид/наименование: Зона охраняемого культурного слоя № 1, тип: Зона охраны объекта культурного наследия, решения: 1. дата решения: 26.11.2020, номер решения: 818, наименование ОГВ/ОМСУ: Правительство Москвы 2. дата решения: 26.11.2020, номер решения: 818, наименование ОГВ/ОМСУ: Департамент культурного наследия города Москвы

Земельный участок полностью расположен в границах зоны регулирования застройки № 1, в соответствии с выпиской из Единого государственного реестра недвижимости об объекте недвижимости от 23.05.2022г. № КУВИ-001/2022-77665170.

Площадь земельного участка, покрываемая зоной с особыми условиями использования территории, составляет – **2007 м²**

Земельный участок полностью расположен в границах зоны с реестровым номером 77:01-6.334 от 18.01.2021, ограничение использования земельного участка в пределах зоны: Режим использования земель установлен в соответствии с: Постановлением Правительства Москвы № 545 от 07.07.1998, Федеральным законом от 25.06.2002 № 73-ФЗ "Об объектах культурного наследия (памятниках истории и культуры) народов Российской Федерации", вид/наименование: Зона регулирования застройки № 1, тип: Зона охраны объекта культурного наследия, решения: 1. дата решения: 07.07.1998, номер решения: 545, наименование ОГВ/ОМСУ: Правительство Москвы 2. дата решения: 03.11.2020, номер решения: 713, наименование ОГВ/ОМСУ: Департамент культурного наследия города Москвы

Часть земельного участка, площадью 47 кв.м, расположена в границах территории с режимом использования земель и земельных участков в границах охранной зоны объекта культурного наследия регионального значения (памятника) «Электротеатр «Форум», 1914 г., архитектор Ф.Н.Кольбе, инженер Л.А.Анохин»: Р2, в соответствии с постановлением Правительства Москвы от 24.05.2022 г. № 899-ПП "Об установлении охранной зоны объекта культурного наследия регионального значения (памятника) «Электротеатр «Форум», 1914 г., архитектор Ф.Н.Кольбе, инженер Л.А.Анохин» и утверждении требований к градостроительным регламентам в границах территории данной зоны".

Р2: режим использования земель и земельных участков в границах охранной зоны объектов культурного наследия, установлен постановлением Правительства Российской Федерации от 12.09.2015 г. № 972 "Об утверждении Положения о зонах охраны объектов культурного наследия (памятников истории и культуры) народов Российской Федерации и о признании утратившими силу отдельных положений нормативно-правовых актов Правительства Российской Федерации".

Режим использования земель и требования к градостроительным регламентам в границах

охранной зоны, в том числе единой охранной зоны, устанавливаются с учетом следующих требований:

- а) запрещение строительства объектов капитального строительства, за исключением применения специальных мер, направленных на сохранение и восстановление (регенерацию) историко-градостроительной и (или) природной среды объекта культурного наследия (восстановление, воссоздание, восполнение частично или полностью утраченных элементов и (или) характеристик историко-градостроительной и (или) природной среды);
- б) ограничение капитального ремонта и реконструкции объектов капитального строительства и их частей, в том числе касающееся их размеров, пропорций и параметров, использования отдельных строительных материалов, применения цветовых решений, особенностей деталей и малых архитектурных форм;
- в) ограничение хозяйственной деятельности, необходимое для обеспечения сохранности объекта культурного наследия, в том числе запрет или ограничение на размещение рекламы, вывесок, временных построек и объектов (автостоянок, киосков, навесов);
- г) сохранение градостроительных (планировочных, типологических, масштабных) характеристик историко-градостроительной и природной среды, в том числе всех исторически ценных градоформирующих объектов;
- д) обеспечение визуального восприятия объекта культурного наследия в его историко-градостроительной и природной среде, в том числе сохранение и восстановление сложившегося в природном ландшафте соотношения открытых и закрытых пространств;
- е) соблюдение требований в области охраны окружающей среды, необходимых для обеспечения сохранности объекта культурного наследия в его историческом и ландшафтном окружении, а также сохранности охраняемого природного ландшафта;
- ж) иные требования, необходимые для обеспечения сохранности объекта культурного наследия в его историческом и ландшафтном окружении.

Номер регламентного участка: 3

Адрес участка по БТИ: без адреса БТИ (южнее и западнее д.14 (часть) по ул.Садовой-Сухаревской)

Объекты капитального строительства, существующие в границах регламентного участка: нет.

Зоны возможного размещения объектов капитального строительства в границах регламентного участка: нет.

Элемент планировочной структуры - регламентный участок:

Требования и ограничения общего характера

№ п/п	Наименование характеристик и показателей, отражающих требования и ограничения градостроительного регламента	Значения характеристик и показателей
1	Основные виды разрешенного использования земельных участков и объектов капитального строительства, входящих в регламентный участок	настоящими регламентами не устанавливаются
2	Зоны действия публичных сервитутов, территории общего пользования (внутриквартальные проезды, проходы, озелененные территории)	не устанавливаются
3	Минимальная площадь земельного участка, входящего в регламентный участок	не устанавливается
4	Максимальная площадь земельного участка, входящего в регламентный участок	в выделенных границах регламентного участка (44,2 кв.м)
5	Максимальный процент застройки в границах регламентного участка (наземная часть)	0%
6	Минимальный процент площади озеленения в границах регламентного участка	не менее 5%
7	Минимальный отступ от границ регламентного участка	не устанавливается
8	Максимальная высота застройки (объектов капитального строительства) от существующего уровня земли в границах регламентного участка	0,0 м
9	Максимальный процент застройки прочими зданиями и сооружениями (пристройки, навесы,	3%

	хозяйственные и временные сооружения) в границах регламентного участка	
10	Минимальная высота застройки прочими зданиями и сооружениями (пристройки, навесы, хозяйственные и временные сооружения) в границах регламентного участка	3,6 м
11	Минимальный размер интервалов в уличном фронте застройки в границах регламентного участка	не устанавливается
12	Ограничения в части обеспечения условий восприятия объектов культурного наследия	сохранение характеристик визуального восприятия объекта культурного наследия регионального значения (памятника) «Электротheater «Форум», 1914 г., архитектор Ф.Н.Кольбе, инженер Л.А.Анохин»
13	Ограничения в части проведения работ по прокладке и реконструкции дорожных и инженерных коммуникаций	сохранение и восстановление элементов исторической и природной среды объектов культурного наследия
14	Ограничения в части проведения земляных, землеустроительных, мелиоративных работ	обеспечение сохранности объектов культурного наследия и объектов археологического наследия
15	Требования в части проведения работ по улучшению гидрогеологических и экологических условий	не устанавливаются
16	Ограничения в части проведения работ по размещению информационных стендов, рекламных щитов, вывесок, наружного освещения	запрещается установка рекламных конструкций, кроме рекламных конструкций на нестационарных торговых объектах вида «Киоск», на остановочных пунктах наземного городского транспорта общего пользования, на пунктах проката велотранспорта и на общественных туалетах нестационарного типа; афишных стендах, указателях с рекламными модулями, сити-

		форматах, тумбах
17	Требования по защите объектов археологического наследия и культурного слоя	проведение землеустроительных, земляных, строительных, мелиоративных, хозяйственных и иных работ осуществляется с соблюдением требований законодательства об объектах культурного наследия, в том числе обеспечения сохранности объекта археологического наследия федерального значения «Культурный слой «Земляного города», (Скородома), XVI-XVII вв. н.э.», выявленных объектов археологического наследия «Культурный слой в границах города Москвы XVIII в. (Камер-Коллежского вала) (достопримечательное место)», «Территория культурного слоя «Стрелецкой слободы в «Сухареве», XVII в. н.э. (достопримечательное место)»
18	Сохраняемые исторические линии застройки улиц, переулков, площадей и других элементов планировочной структуры, в том числе улично-дорожной сети	не устанавливаются
19	Сохраняемые границы исторических владений в границах регламентного участка (для подготовки и актуализации проекта межевания территории)	не устанавливаются
20	Сохраняемый или возобновляемый исторический композиционно-пространственный тип застройки владения в границах регламентного участка	не устанавливается

21	Сохраняемые или восстанавливаемые элементы озеленения (в том числе породный состав древесных, кустарниковых и цветочных насаждений)	не устанавливаются
22	Сохраняемые или восстанавливаемые элементы благоустройства (в том числе ограды, дорожные покрытия, малые формы) в границах регламентного участка	не устанавливаются
23	Сохраняемые или восстанавливаемые элементы рельефа и гидрографической сети	не устанавливаются
24	Иные требования	освоение подземного пространства и его допустимые параметры определяются в установленном порядке проектной документацией при условии отсутствия негативного влияния на сохранность объектов культурного наследия, в том числе объектов археологического наследия и культурного слоя, а также при условии отсутствия опасности для окружающей среды и жизни и/или здоровья человека

Требования и ограничения специального характера

№ п/п	Наименование характеристик и показателей, отражающих требования и ограничения градостроительного регламента	Значения характеристик и показателей
1	-	-

Часть земельного участка, площадью 17 кв.м, расположена в границах территории с режимом использования земель и земельных участков в границах охранной зоны объекта культурного наследия регионального значения (памятника) «Электротеатр «Форум», 1914 г., архитектор Ф.Н.Кольбе, инженер Л.А.Анохин»: Р2, в соответствии с постановлением Правительства Москвы от 24.05.2022 г. № 899-ПП "Об установлении охранной зоны объекта культурного наследия регионального значения (памятника) «Электротеатр

«Форум», 1914 г., архитектор Ф.Н.Кольбе, инженер Л.А.Анохин» и утверждении требований к градостроительным регламентам в границах территории данной зоны".

Р2: режим использования земель и земельных участков в границах охранной зоны объектов культурного наследия, установлен постановлением Правительства Российской Федерации от 12.09.2015 г. № 972 "Об утверждении Положения о зонах охраны объектов культурного наследия (памятников истории и культуры) народов Российской Федерации и о признании утратившими силу отдельных положений нормативно-правовых актов Правительства Российской Федерации".

Режим использования земель и требования к градостроительным регламентам в границах охранной зоны, в том числе единой охранной зоны, устанавливаются с учетом следующих требований:

- а) запрещение строительства объектов капитального строительства, за исключением применения специальных мер, направленных на сохранение и восстановление (регенерацию) историко-градостроительной и (или) природной среды объекта культурного наследия (восстановление, воссоздание, восполнение частично или полностью утраченных элементов и (или) характеристик историко-градостроительной и (или) природной среды);**
- б) ограничение капитального ремонта и реконструкции объектов капитального строительства и их частей, в том числе касающееся их размеров, пропорций и параметров, использования отдельных строительных материалов, применения цветовых решений, особенностей деталей и малых архитектурных форм;**
- в) ограничение хозяйственной деятельности, необходимое для обеспечения сохранности объекта культурного наследия, в том числе запрет или ограничение на размещение рекламы, вывесок, временных построек и объектов (автостоянок, киосков, навесов);**
- г) сохранение градостроительных (планировочных, типологических, масштабных) характеристик историко-градостроительной и природной среды, в том числе всех исторически ценных градоформирующих объектов;**
- д) обеспечение визуального восприятия объекта культурного наследия в его историко-градостроительной и природной среде, в том числе сохранение и восстановление сложившегося в природном ландшафте соотношения открытых и закрытых пространств;**
- е) соблюдение требований в области охраны окружающей среды, необходимых для обеспечения сохранности объекта культурного наследия в его историческом и ландшафтном окружении, а также сохранности охраняемого природного ландшафта;**
- ж) иные требования, необходимые для обеспечения сохранности объекта культурного наследия в его историческом и ландшафтном окружении.**

Номер регламентного участка: 4

Адрес участка по БТИ: без адреса БТИ (восточнее д.8/12 по ул. Садовой-Сухаревской)

**Объекты капитального строительства, существующие в границах регламентного участка:
нет.**

**Зоны возможного размещения объектов капитального строительства в границах
регламентного участка: нет.**

Элемент планировочной структуры - регламентный участок:

Требования и ограничения общего характера

№ п/п	Наименование характеристик и показателей, отражающих требования и ограничения градостроительного регламента	Значения характеристик и показателей
1	Основные разрешенных земельных объектов строительства, виды использования участков и капитального входящих в регламентный участок	настоящими регламентами не устанавливаются
2	Зоны действия публичных сервитутов, территории общего пользования (внутриквартальные проезды, проходы, озелененные территории)	не устанавливаются
3	Минимальная площадь земельного участка, входящего в регламентный участок	не устанавливается
4	Максимальная площадь земельного участка, входящего в регламентный участок	в выделенных границах регламентного участка (331,7 кв.м)
5	Максимальный процент застройки в границах регламентного участка (наземная часть)	0%
6	Минимальный процент площади озеленения в границах регламентного участка	не устанавливается
7	Минимальный отступ от границ регламентного участка	не устанавливается
8	Максимальная высота застройки (объектов капитального строительства) от	0,0 м

	существующего уровня земли в границах регламентного участка	
9	Максимальный процент застройки прочими зданиями и сооружениями (пристройки, навесы, хозяйственные и временные сооружения) в границах регламентного участка	3%
10	Минимальная высота застройки прочими зданиями и сооружениями (пристройки, навесы, хозяйственные и временные сооружения) в границах регламентного участка	3,6 м
11	Минимальный размер интервалов в уличном фронте застройки в границах регламентного участка	не устанавливается
12	Ограничения в части обеспечения условий восприятия объектов культурного наследия	сохранение характеристик визуального восприятия объекта культурного наследия регионального значения (памятника) «Электротheater «Форум», 1914 г., архитектор Ф.Н.Кольбе, инженер Л.А.Анохин»
13	Ограничения в части проведения работ по прокладке и реконструкции дорожных и инженерных коммуникаций	сохранение и восстановление элементов исторической и природной среды объектов культурного наследия
14	Ограничения в части проведения земляных, землеустроительных, мелиоративных работ	обеспечение сохранности объектов культурного наследия и объектов археологического наследия
15	Требования в части проведения работ по улучшению гидрогеологических и экологических условий	не устанавливаются
16	Ограничения в части проведения работ по размещению информационных стендов, рекламных щитов, вывесок, наружного освещения	запрещается установка рекламных конструкций, кроме рекламных конструкций на нестационарных торговых объектах вида «Киоск», на остановочных пунктах наземного

		городского транспорта общего пользования, на пунктах проката велотранспорта и на общественных туалетах нестационарного типа; афишных стендах, указателях с рекламными модулями, сити-форматах, тумбах
17	Требования по защите объектов археологического наследия и культурного слоя	проведение землеустроительных, земляных, строительных, мелиоративных, хозяйственных и иных работ осуществляется с соблюдением требований законодательства об объектах культурного наследия, в том числе обеспечения сохранности объекта археологического наследия федерального значения «Культурный слой «Земляного города», (Скородома), XVI-XVII вв. н.э.», выявленных объектов археологического наследия «Культурный слой в границах города Москвы XVIII в. (Камер-Коллежского вала) (достопримечательное место)», «Территория культурного слоя «Стрелецкой слободы в «Сухарево», XVII в. н.э. (достопримечательное место)»
18	Сохраняемые исторические линии застройки улиц, переулков, площадей и других элементов планировочной структуры, в том числе улично-дорожной сети	линия застройки Садовой-Сухаревской улицы
19	Сохраняемые границы исторических владений в границах регламентного участка (для подготовки и	северная граница исторического владения

	актуализации проекта межевания территории)	
20	Сохраняемый или возобновляемый исторический композиционно-пространственный тип застройки владения в границах регламентного участка	не устанавливается
21	Сохраняемые или восстанавливаемые элементы озеленения (в том числе породный состав древесных, кустарниковых и цветочных насаждений)	не устанавливаются
22	Сохраняемые или восстанавливаемые элементы благоустройства (в том числе ограды, дорожные покрытия, малые формы) в границах регламентного участка	не устанавливаются
23	Сохраняемые или восстанавливаемые элементы рельефа и гидрографической сети	не устанавливаются
24	Иные требования	освоение подземного пространства и его допустимые параметры определяются в установленном порядке проектной документацией при условии отсутствия негативного влияния на сохранность объектов культурного наследия, в том числе объектов археологического наследия и культурного слоя, а также при условии отсутствия опасности для окружающей среды и жизни и/или здоровья человека

Требования и ограничения специального характера

№ п/п	Наименование характеристик и показателей, отражающих требования и ограничения градостроительного регламента	Значения характеристик и показателей
1	-	-

Часть земельного участка, площадью 14 кв.м, расположена в границах территории с режимом использования земель и земельных участков в границах охранной зоны объекта культурного наследия регионального значения (памятника) «Электротheater «Форум», 1914 г., архитектор Ф.Н.Кольбе, инженер Л.А.Анохин»: Р2, в соответствии с постановлением Правительства Москвы от 24.05.2022 г. № 899-ПП "Об установлении охранной зоны объекта культурного наследия регионального значения (памятника) «Электротheater «Форум», 1914 г., архитектор Ф.Н.Кольбе, инженер Л.А.Анохин» и утверждении требований к градостроительным регламентам в границах территории данной зоны".

Р2: режим использования земель и земельных участков в границах охранной зоны объектов культурного наследия, установлен постановлением Правительства Российской Федерации от 12.09.2015 г. № 972 "Об утверждении Положения о зонах охраны объектов культурного наследия (памятников истории и культуры) народов Российской Федерации и о признании утратившими силу отдельных положений нормативно-правовых актов Правительства Российской Федерации".

Режим использования земель и требования к градостроительным регламентам в границах охранной зоны, в том числе единой охранной зоны, устанавливаются с учетом следующих требований:

- а) запрещение строительства объектов капитального строительства, за исключением применения специальных мер, направленных на сохранение и восстановление (регенерацию) историко-градостроительной и (или) природной среды объекта культурного наследия (восстановление, воссоздание, восполнение частично или полностью утраченных элементов и (или) характеристик историко-градостроительной и (или) природной среды);
- б) ограничение капитального ремонта и реконструкции объектов капитального строительства и их частей, в том числе касающееся их размеров, пропорций и параметров, использования отдельных строительных материалов, применения цветовых решений, особенностей деталей и малых архитектурных форм;
- в) ограничение хозяйственной деятельности, необходимое для обеспечения сохранности объекта культурного наследия, в том числе запрет или ограничение на размещение рекламы, вывесок, временных построек и объектов (автостоянок, киосков, навесов);
- г) сохранение градостроительных (планировочных, типологических, масштабных) характеристик историко-градостроительной и природной среды, в том числе всех исторически ценных градоформирующих объектов;
- д) обеспечение визуального восприятия объекта культурного наследия в его историко-градостроительной и природной среде, в том числе сохранение и восстановление сложившегося в природном ландшафте соотношения открытых и закрытых пространств;
- е) соблюдение требований в области охраны окружающей среды, необходимых для

обеспечения сохранности объекта культурного наследия в его историческом и ландшафтном окружении, а также сохранности охраняемого природного ландшафта;
ж) иные требования, необходимые для обеспечения сохранности объекта культурного наследия в его историческом и ландшафтном окружении.

Номер регламентного участка: 1

Адрес участка по БТИ: Садовая-Сухаревская улица, д.10/12

Объекты капитального строительства, существующие в границах регламентного участка: д.10/12.

Зоны возможного размещения объектов капитального строительства в границах регламентного участка: нет.

Элемент планировочной структуры - регламентный участок:

Требования и ограничения общего характера

№ п/п	Наименование характеристик и показателей, отражающих требования и ограничения градостроительного регламента	Значения характеристик и показателей
1	Основные виды разрешенного использования земельных участков и объектов капитального строительства, входящих в регламентный участок	настоящими регламентами не устанавливаются
2	Зоны действия публичных сервитутов, территории общего пользования (внутриквартальные проезды, проходы, озелененные территории)	не устанавливаются
3	Минимальная площадь земельного участка, входящего в регламентный участок	не менее пятна застройки под домом 10/12 (313,5 кв.м)
4	Максимальная площадь земельного участка, входящего в регламентный участок	в выделенных границах регламентного участка (902,5 кв.м)
5	Максимальный процент застройки в границах регламентного участка (наземная часть)	не устанавливается

6	Минимальный процент площади озеленения в границах регламентного участка	не менее 5%
7	Минимальный отступ от границ регламентного участка	не устанавливается
8	Максимальная высота застройки (объектов капитального строительства) от существующего уровня земли в границах регламентного участка	17,5 м
9	Максимальный процент застройки прочими зданиями и сооружениями (пристройки, навесы, хозяйственные и временные сооружения) в границах регламентного участка	3%
10	Минимальная высота застройки прочими зданиями и сооружениями (пристройки, навесы, хозяйственные и временные сооружения) в границах регламентного участка	3,6 м
11	Минимальный размер интервалов в уличном фронте застройки в границах регламентного участка	не устанавливается
12	Ограничения в части обеспечения условий восприятия объектов культурного наследия	сохранение характеристик визуального восприятия объекта культурного наследия регионального значения (памятника) «Электротheater «Форум», 1914 г., архитектор Ф.Н.Кольбе, инженер Л.А.Анохин»
13	Ограничения в части проведения работ по прокладке и реконструкции дорожных и инженерных коммуникаций	сохранение и восстановление элементов исторической и природной среды объектов культурного наследия
14	Ограничения в части проведения земляных, землеустроительных, мелиоративных работ	обеспечение сохранности объектов культурного наследия и объектов археологического наследия
15	Требования в части проведения работ по	не устанавливаются

	улучшению гидрогеологических и экологических условий	
16	Ограничения в части проведения работ по размещению информационных стендов, рекламных щитов, вывесок, наружного освещения	запрещается установка рекламных конструкций, кроме рекламных конструкций на нестационарных торговых объектах вида «Киоск», на остановочных пунктах наземного городского транспорта общего пользования, на пунктах проката велотранспорта и на общественных туалетах нестационарного типа; афишных стендах, указателях с рекламными модулями, сити-форматах, тумбах
17	Требования по защите объектов археологического наследия и культурного слоя	проведение землеустроительных, земляных, строительных, мелиоративных, хозяйственных и иных работ осуществляется с соблюдением требований законодательства об объектах культурного наследия, в том числе обеспечения сохранности объекта археологического наследия федерального значения «Культурный слой «Земляного города», (Скородома), XVI-XVII вв. н.э.», выявленных объектов археологического наследия «Культурный слой в границах города Москвы XVIII в. (Камер-Коллежского вала) (достопримечательное место)», «Территория культурного слоя «Стрелецкой слободы в «Сухарево», XVII в. н.э. (достопримечательное место)»
18	Сохраняемые исторические линии	не устанавливаются

	застройки улиц, переулков, площадей и других элементов планировочной структуры, в том числе улично-дорожной сети	
19	Сохраняемые границы исторических владений в границах регламентного участка (для подготовки и актуализации проекта межевания территории)	не устанавливаются
20	Сохраняемый или возобновляемый исторический композиционно-пространственный тип застройки владения в границах регламентного участка	не устанавливается
21	Сохраняемые или восстанавливаемые элементы озеленения (в том числе породный состав древесных, кустарниковых и цветочных насаждений)	сохранение и развитие озеленения территории внутреннего двора с использованием кустарниковых пород (сирени, акации и пр.), а также цветочного оформления
22	Сохраняемые или восстанавливаемые элементы благоустройства (в том числе ограды, дорожные покрытия, малые формы) в границах регламентного участка	не устанавливаются
23	Сохраняемые или восстанавливаемые элементы рельефа и гидрографической сети	не устанавливаются
24	Иные требования	освоение подземного пространства и его допустимые параметры определяются в установленном порядке проектной документацией при условии отсутствия негативного влияния на сохранность объектов культурного наследия, в том числе объектов археологического наследия и культурного слоя, а также при условии отсутствия опасности для окружающей среды и жизни и/или здоровья человека

Требования и ограничения специального характера

№ п/п	Наименование характеристик и показателей, отражающих требования и ограничения градостроительного регламента	Значения характеристик и показателей
1	-	-

6. Информация о границах зон с особыми условиями использования территорий, если земельный участок полностью или частично расположен в границах таких зон:

Наименование зоны с особыми условиями использования территории с указанием объекта, в отношении которого установлена такая зона	Перечень координат характерных точек в системе координат, используемой для ведения Единого государственного реестра недвижимости		
	Обозначение (номер) характерной точки	X	Y
1	2	3	4
-	-	-	-

7. Информация о границах публичных сервитутов

Информация отсутствует

Наименование зоны с особыми условиями использования территории с указанием объекта, в отношении которого установлена такая зона	Перечень координат характерных точек в системе координат, используемой для ведения Единого государственного реестра недвижимости		
	Обозначение (номер) характерной точки	X	Y
1	2	3	4
-	-	-	-

8. Номер и (или) наименование элемента планировочной структуры, в границах которого расположен земельный участок

Не установлен(ы)

9. Информация о возможности подключения (технологического присоединения) объектов капитального строительства к сетям инженерно-технического обеспечения (за исключением сетей электроснабжения), определяемая с учетом программ комплексного развития систем коммунальной инфраструктуры поселения, муниципального округа, городского округа (при их наличии), в состав которой входят сведения о максимальной нагрузке в возможных точках подключения (технологического присоединения) к таким сетям, а также сведения об организации, представившей данную информацию

Предварительные технические условия АО «Мосгаз» (www.mos-gaz.ru)
от 31.05.2022 № 01-21-756/22 31.05.2022

Подключение к сетям газораспределения

Информация о возможной максимальной нагрузке подключения:

Информация о возможных точках подключения:
газопровод низкого давления

**Предварительные технические условия АО «Мосводоканал» (www.mosvodokanal.ru)
от 30.05.2022 № 21-4893/22**

Подключение к сетям водоснабжения

Информация о возможной максимальной нагрузке подключения:
5 куб.м/сут.

Информация о возможных точках подключения:
источником водоснабжения для объекта является водопровод d=300мм.

Предварительные технические условия АО «Мосводоканал» (www.mosvodokanal.ru)

Подключение к сетям водоотведения

Информация о возможной максимальной нагрузке подключения:
5 куб.м/сут.

Информация о возможных точках подключения:
канализационная сеть d=300мм с северной стороны.

10. Реквизиты нормативных правовых актов субъекта Российской Федерации, муниципальных правовых актов, устанавливающих требования к благоустройству территории

- Закон города Москвы № 18 от 30.04.2014 "О благоустройстве в городе Москве";
- Постановление Правительства Москвы № 623-ПП от 06.08.2002 "Об утверждении Норм и правил проектирования комплексного благоустройства на территории города Москвы МГСН 1.02-02".

11. Информация о красных линиях:

Информация отсутствует

Обозначение (номер) характерной точки	Перечень координат характерных точек в системе координат, используемой для ведения Единого государственного реестра недвижимости	
	X	Y
-	-	-

Приложение (в случае, указанном в части 3.1 статьи 57.3 Градостроительного кодекса Российской Федерации)

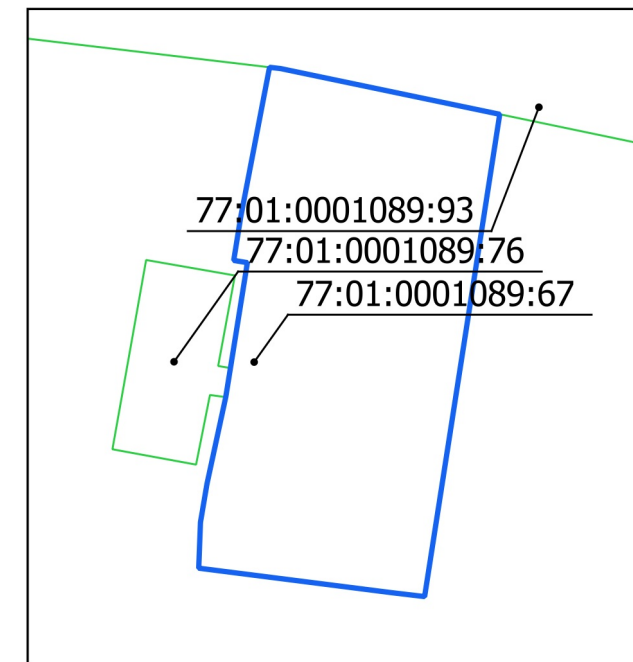
¹ Информация представлена на основании:

1.1. Постановления Правительства Москвы от 28 июня 2017 г. № 396-ПП "О подготовке и выдаче градостроительных планов земельных участков в городе Москве".









1. ЧЕРТЕЖ(И) ГРАДОСТРОИТЕЛЬНОГО ПЛАНА ЗЕМЕЛЬНОГО УЧАСТКА



Ситуационный план



Условные обозначения

-  Границы земельного участка
-  Красные линии улично-дорожной сети
-  Границы территорий природного комплекса Москвы, не являющихся особо охраняемыми
-  Территория части земельного участка, расположенная в границах территории объекта культурного наследия регионального значения
-  Территория культурного слоя (достопримечательное место)
-  Территория охранной зоны объекта культурного наследия регионального значения (памятника)
-  Территория зоны охраняемого культурного слоя
-  Территория зоны регулирования застройки

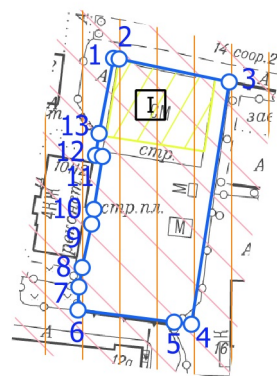
Примечание:

1. Часть земельного участка N 1, площадью 580 кв.м, расположена в границах территории объекта культурного наследия регионального значения "Электротеатр "Форум", 1914 г., архитектор Ф.Н. Кольбе, инженер Л.А. Анохин".
2. Земельный участок расположен в границах культурного слоя "Земляного города", (Скородома), XVI-XVII вв. н.э." (достопримечательное место).
3. Земельный участок расположен в границах зоны охраняемого культурного слоя.
4. Земельный участок расположен в границах зоны регулирования застройки.





Чертеж(и) градостроительного плана земельного участка разработан(ы) в масштабе 1:2000, на топографической основе, выполненной ГБУ «Мосгоргеотрест» в 2021 г.
Площадь земельного участка: 2007 ±16 кв.м (0.2007 га)

<p>ДОКУМЕНТ ПОДПИСАН ЭЛЕКТРОННОЙ ПОДПИСЬЮ</p> <p>Сертификат: 6C76D15482D295ED57A4CF168E7724D178305CEC</p> <p>Владелец: Манаенкова Екатерина Петровна</p> <p>Срок действия: с 22.12.2021 по 22.03.2023</p>	<p>Чертеж(и) градостроительного плана земельного участка разработан(ы) 25-05-2022 © ГБУ "Мосгоргеотрест"</p> <p>РФ-77-4-53-3-79-2022-3461</p>
---	---

1. ЧЕРТЕЖ(И) ГРАДОСТРОИТЕЛЬНОГО ПЛАНА ЗЕМЕЛЬНОГО УЧАСТКА



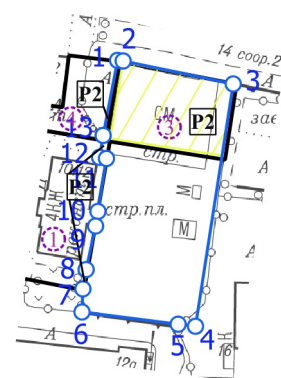
Условные обозначения

-  Границы земельного участка
-  Территория культурного слоя "Стрелецкой слободы в "Сухарево", XVII в. н.э. (достопримечательное место)
-  Объект культурного наследия
-  Территория зоны строгого регулирования застройки

Чертеж(и) градостроительного плана земельного участка разработан(ы) в масштабе 1:2000, на топографической основе, выполненной ГБУ «Мосгоргеотрест» в 2021 г.
Площадь земельного участка: 2007 ±16 кв.м (0.2007 га)

<p>ДОКУМЕНТ ПОДПИСАН ЭЛЕКТРОННОЙ ПОДПИСЬЮ</p> <p>Сертификат: 6C76D15482D295ED57A4CF168E7724D178305CEC</p> <p>Владелец: Манаенкова Екатерина Петровна</p>	<p>Чертеж(и) градостроительного плана земельного участка разработан(ы) 25-05-2022 © ГБУ "Мосгоргеотрест"</p>
<p>Срок действия: с 22.12.2021 по 22.03.2023</p>	<p>РФ-77-4-53-3-79-2022-3461</p>

1. ЧЕРТЕЖ(И) ГРАДОСТРОИТЕЛЬНОГО ПЛАНА ЗЕМЕЛЬНОГО УЧАСТКА



Условные обозначения

—○— Границы земельного участка

Условные обозначения в соответствии с постановлением
Правительства Москвы от 24.05.2022 г. № 899-ПП
"Об установлении охранной зоны объекта культурного наследия регионального
значения (памятника) «Электротheater «Форум», 1914 г., архитектор Ф.Н.Кольбе,
инженер Л.А.Анохин» и утверждении требований к градостроительным
регламентам в границах территории данной зоны"

— Границы регламентных участков

 Территория объекта культурного наследия

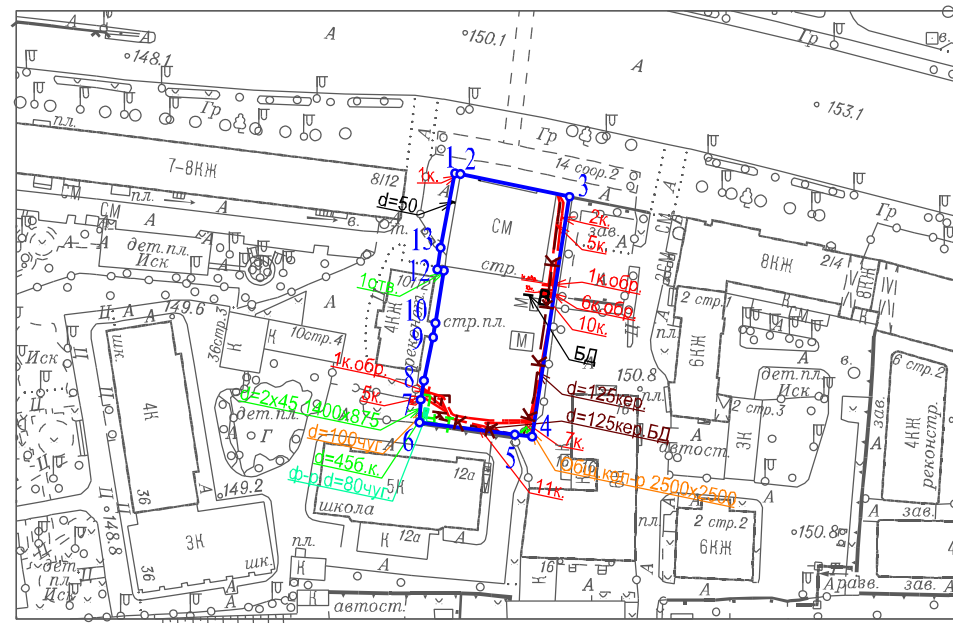
 Индекс режима

 Номер регламентного участка










Чертеж(и) градостроительного плана земельного участка разработан(ы) в масштабе 1:2000,
на топографической основе, выполненной ГБУ «Мосгоргеотрест» в 2021 г.
Площадь земельного участка: 2007 ±16 кв.м (0.2007 га)

ДОКУМЕНТ ПОДПИСАН ЭЛЕКТРОННОЙ ПОДПИСЬЮ Сертификат: 6C76D15482D295ED57A4CF168E7724D178305CEC Владелец: Манаенкова Екатерина Петровна Срок действия: с 22.12.2021 по 22.03.2023	Чертеж(и) градостроительного плана земельного участка разработан(ы) 25-05-2022 © ГБУ "Мосгоргеотрест" РФ-77-4-53-3-79-2022-3461
--	--


1. ЧЕРТЕЖ(И) ГРАДОСТРОИТЕЛЬНОГО ПЛАНА ЗЕМЕЛЬНОГО УЧАСТКА



Условные обозначения

-  Кабель связи (телефон)
-  Эл. кабели
-  Водопровод
-  Кабель МОСГОРСВЕТ
-  Канализация самотечная
-  Теплосеть
-  Футляр
-  Водосток
-  Общий коллектор

Чертеж(и) градостроительного плана земельного участка разработан(ы) в масштабе 1:2000, на топографической основе, выполненной ГБУ "Мосгоргеотрест" в 2021 г. Коммуникационные сети нанесены по состоянию на 2022 г.

Должность	Фамилия	Чертеж(и) с отображением расположенных в границах земельного участка коммуникационных сетей разработан(ы) по имеющимся данным 25.05.2022 г. © ГБУ "Мосгоргеотрест"
Инженер	Холин М.С.	
 Подлинник электронного документа, подписанного ЭП хранится в системе электронного документооборота ГБУ "Мосгоргеотрест" СВЕДЕНИЯ О СЕРТИФИКАТЕ ЭП Сертификат: 0BD1799153C074B10D464AB626D4875E4F2330F7 Владелец: Холин Максим Сергеевич		ГПЗУ № РФ-77-4-53-3-79-2022-3461