

Филиал публично-правовой компании "Роскадастр" по Приморскому краю

полное наименование органа регистрации прав

Выписка из Единого государственного реестра недвижимости об объекте недвижимости

Сведения о характеристиках объекта недвижимости

На основании запроса от 16.03.2023, поступившего на рассмотрение 16.03.2023, сообщаем, что согласно записям Единого государственного реестра недвижимости:

Раздел 1 Лист 1

Земельный участок			
вид объекта недвижимости			

Лист № 1 раздела 1	Всего листов раздела 1: 3	Всего разделов: 6	Всего листов выписки: 41
--------------------	---------------------------	-------------------	--------------------------

16.03.2023г. № КУВИ-001/2023-63464800	
Кадастровый номер:	25:28:030012:40
Номер кадастрового квартала:	25:28:030012
Дата присвоения кадастрового номера:	20.08.2003

Ранее присвоенный государственный учетный номер:	3:085:0585:002
Местоположение:	Местоположение установлено относительно ориентира, расположенного в границах участка. Ориентир нежилое строение. Почтовый адрес ориентира: край Приморский, г. Владивосток, ул. Слуцкого, дом 5а.
Площадь:	56914 +/- 83
Кадастровая стоимость, руб.:	271144479.36
Кадастровые номера расположенных в пределах земельного участка объектов недвижимости:	25:28:030012:459, 25:28:030012:506, 25:28:030012:507, 25:28:030012:508, 25:28:030012:509, 25:28:030012:510, 25:28:030012:515, 25:28:030012:516, 25:28:030012:517, 25:28:030012:518, 25:28:030012:519, 25:28:030012:520, 25:28:030012:521, 25:28:030012:7208, 25:28:030012:7299
Кадастровые номера объектов недвижимости, из которых образован объект недвижимости:	данные отсутствуют
Кадастровые номера образованных объектов недвижимости:	данные отсутствуют
Категория земель:	Земли населенных пунктов
Виды разрешенного использования:	многоэтажная жилая застройка (высотная застройка), магазины, общественное питание, бытовое обслуживание
Сведения о кадастровом инженерере:	уточнением описания местоположения границ и (или) площади земельного участка с кадастровым номером 25:28:030012:40 с целью исправления ошибки в описании местоположения его границ и (или) площади, расположенного по адресу (местоположение): установлено относительно ориентира, расположенного в границах участка. Ориентир нежилое строение. Почтовый адрес ориентира: край Приморский, г. Владивосток, ул. Слуцкого, дом 5а., 64/22, 2022-12-15
Сведения о лесах, водных объектах и об иных природных объектах, расположенных в пределах земельного участка:	данные отсутствуют

 ДОКУМЕНТ ПОДПИСАН ЭЛЕКТРОННОЙ ПОДПИСЬЮ Сертификат: 3094В7974ВЗСА8Е1F07А347СFAD6FA78 Владелец: ФЕДЕРАЛЬНАЯ СЛУЖБА ГОСУДАРСТВЕННОЙ РЕГИСТРАЦИИ, КАДАСТРА И КАРТОГРАФИИ Действителен: с 17.05.2022 по 10.08.2023

полное наименование должности	инициалы, фамилия
-------------------------------	-------------------

Земельный участок			
вид объекта недвижимости			
Лист № 2 раздела 1	Всего листов раздела 1: 3	Всего разделов: 6	Всего листов выписки: 41
16.03.2023г. № КУВИ-001/2023-63464800			
Кадастровый номер:		25:28:030012:40	
Сведения о том, что земельный участок полностью расположен в границах зоны с особыми условиями использования территории, территории объекта культурного наследия, публичного сервитута:	данные отсутствуют		
Сведения о том, что земельный участок расположен в границах особой экономической зоны, территории опережающего социально-экономического развития, зоны территориального развития в Российской Федерации, игровой зоны:	данные отсутствуют		
Сведения о том, что земельный участок расположен в границах особо охраняемой природной территории, охотничьих угодий, лесничеств:	данные отсутствуют		
Сведения о результатах проведения государственного земельного надзора:	данные отсутствуют		
Сведения о расположении земельного участка в границах территории, в отношении которой утвержден проект межевания территории:	данные отсутствуют		
Условный номер земельного участка:	данные отсутствуют		
Сведения о принятии акта и (или) заключении договора, предусматривающих предоставление в соответствии с земельным законодательством исполнительным органом государственным органом власти или органом местного самоуправления, находящегося в государственной или муниципальной собственности земельного участка для строительства наемного дома социального использования или наемного дома коммерческого использования:	данные отсутствуют		
Сведения о том, что земельный участок или земельные участки образованы на основании решения об изъятии земельного участка и (или) расположенного на нем объекта недвижимости для государственных или муниципальных нужд:	данные отсутствуют		
Сведения о том, что земельный участок образован из земель или земельного участка, государственная собственность на которые не разграничена:	данные отсутствуют		
Сведения о наличии земельного спора о местоположении границ земельных участков:	данные отсутствуют		
Статус записи об объекте недвижимости:	Сведения об объекте недвижимости имеют статус "актуальные, ранее учтенные"		



ДОКУМЕНТ ПОДПИСАН
ЭЛЕКТРОННОЙ ПОДПИСЬЮ

Сертификат: 3094B7974B3CA8E1F07A347CFAD6FA78

Владелец: ФЕДЕРАЛЬНАЯ СЛУЖБА ГОСУДАРСТВЕННОЙ
РЕГИСТРАЦИИ, КАДАСТРА И КАРТОГРАФИИ
Действителен: с 17.05.2022 по 10.08.2023

полное наименование должности

инициалы, фамилия

Земельный участок			
вид объекта недвижимости			
Лист № 3 раздела 1	Всего листов раздела 1: 3	Всего разделов: 6	Всего листов выписки: 41
16.03.2023г. № КУВИ-001/2023-63464800			
Кадастровый номер:		25:28:030012:40	
Особые отметки:		данные отсутствуют	
Получатель выписки:		КОРСАКОВ ГЕОРГИЙ НИКОЛАЕВИЧ, действующий(ая) на основании документа "" от имени заявителя ОБЩЕСТВО С ОГРАНИЧЕННОЙ ОТВЕТСТВЕННОСТЬЮ СПЕЦИАЛИЗИРОВАННЫЙ ЗАСТРОЙЩИК "УЛИСС", 2537145244	

	 <p>ДОКУМЕНТ ПОДПИСАН ЭЛЕКТРОННОЙ ПОДПИСЬЮ</p> <p>Сертификат: 3094B7974B3CA8E1F07A347CFAD6FA78 Владелец: ФЕДЕРАЛЬНАЯ СЛУЖБА ГОСУДАРСТВЕННОЙ РЕГИСТРАЦИИ, КАДАСТРА И КАРТОГРАФИИ Действителен: с 17.05.2022 по 10.08.2023</p>	
полное наименование должности	инициалы, фамилия	

Выписка из Единого государственного реестра недвижимости об объекте недвижимости
Сведения о зарегистрированных правах

Земельный участок			
вид объекта недвижимости			
Лист № 1 раздела 2	Всего листов раздела 2: 2	Всего разделов: 6	Всего листов выписки: 41
16.03.2023г. № КУВИ-001/2023-63464800			
Кадастровый номер:		25:28:030012:40	
1	Правообладатель (правообладатели):	1.1	Общество с ограниченной ответственностью Специализированный застройщик "Патрокл", ИНН: 2543085963
	Сведения о возможности предоставления третьим лицам персональных данных физического лица:	1.1.1	данные отсутствуют
2	Вид, номер, дата и время государственной регистрации права:	2.1	Собственность 25:28:030012:40-25/001/2019-14 12.12.2019 15:24:03
3	Сведения об осуществлении государственной регистрации сделки, права без необходимого в силу закона согласия третьего лица, органа:	3.1	данные отсутствуют
4	Ограничение прав и обременение объекта недвижимости:		
4.1	вид:	Аренда	
	дата государственной регистрации:	28.02.2023 08:49:06	
	номер государственной регистрации:	25:28:030012:40-25/059/2023-28	
	срок, на который установлены ограничение прав и обременение объекта недвижимости:	Срок действия с 28.02.2023 на 5 лет	
	лицо, в пользу которого установлены ограничение прав и обременение объекта недвижимости:	Общество с ограниченной ответственностью специализированный застройщик "УЛИСС", ИНН: 2537145244, ОГРН: 1202500029038	
	сведения о возможности предоставления третьим лицам персональных данных физического лица	данные отсутствуют	
	основание государственной регистрации:	Договор аренды земельного участка, № 1 А/2023, выдан 10.02.2023	
	сведения об осуществлении государственной регистрации сделки, права, ограничения права без необходимого в силу закона согласия третьего лица, органа:	данные отсутствуют	
	сведения об управляющем залогом и о договоре управления залогом, если такой договор заключен для управления ипотекой:	данные отсутствуют	
	сведения о депозитарии, который осуществляет хранение обездвиженной документарной закладной или электронной закладной:		



ДОКУМЕНТ ПОДПИСАН
ЭЛЕКТРОННОЙ ПОДПИСЬЮ


Сертификат: 3094В7974ВЗСА8Е1F07А347СFAD6FА78

Владелец: ФЕДЕРАЛЬНАЯ СЛУЖБА ГОСУДАРСТВЕННОЙ
РЕГИСТРАЦИИ, КАДАСТРА И КАРТОГРАФИИ
Действителен: с 17.05.2022 по 10.08.2023

полное наименование должности

инициалы, фамилия

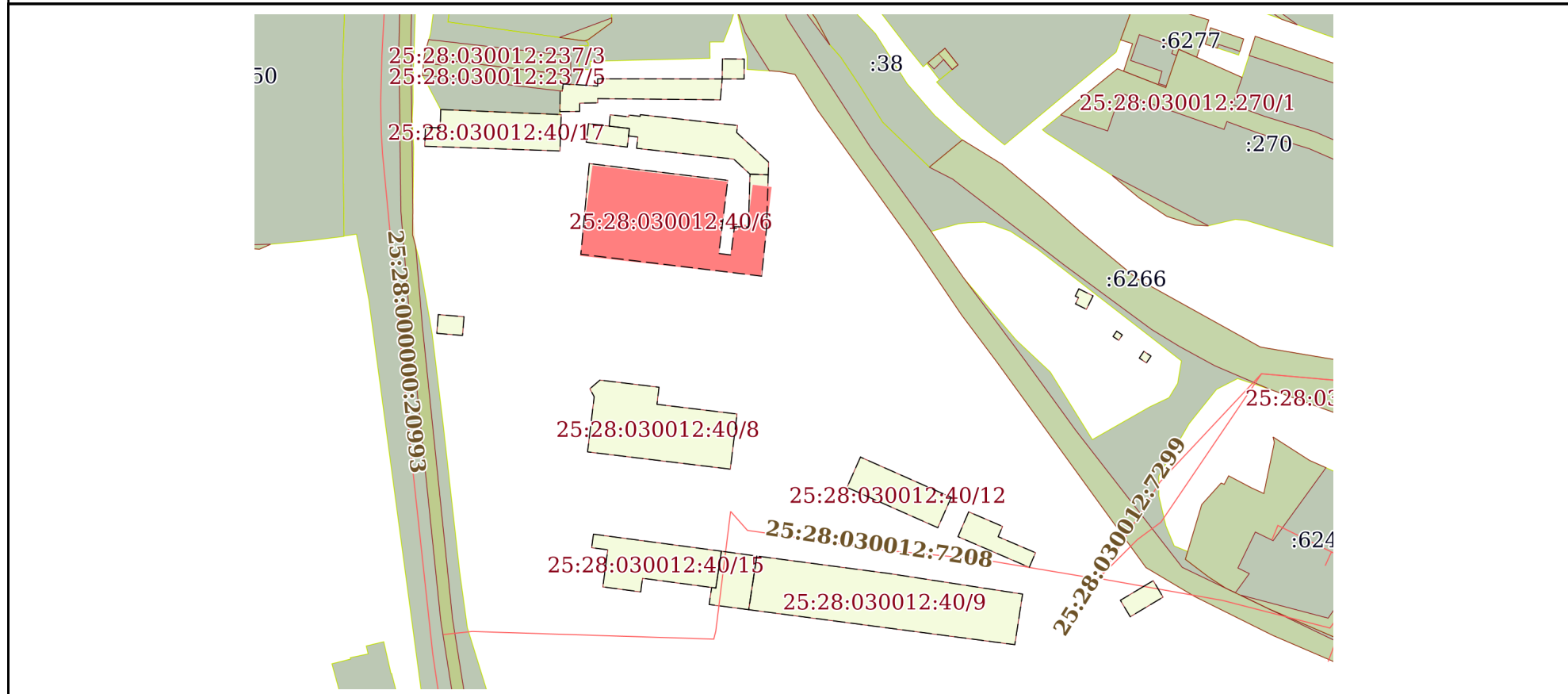
Земельный участок		
вид объекта недвижимости		
Лист № 2 раздела 2	Всего листов раздела 2: 2	Всего разделов: 6
		Всего листов выписки: 41
16.03.2023г. № КУВИ-001/2023-63464800		
Кадастровый номер:	25:28:030012:40	
	ведения о внесении изменений или дополнений в регистрационную запись об ипотеке:	
5	Договоры участия в долевом строительстве:	не зарегистрировано
6	Заявленные в судебном порядке права требования:	данные отсутствуют
7	Сведения о возможности предоставления третьим лицам персональных данных физического лица	данные отсутствуют
8	Сведения о возражении в отношении зарегистрированного права:	данные отсутствуют
9	Сведения о наличии решения об изъятии объекта недвижимости для государственных и муниципальных нужд:	данные отсутствуют
10	Сведения о невозможности государственной регистрации без личного участия правообладателя или его законного представителя:	данные отсутствуют
11	Правопритязания и сведения о наличии поступивших, но не рассмотренных заявлений о проведении государственной регистрации права (перехода, прекращения права), ограничения права или обременения объекта недвижимости, сделки в отношении объекта недвижимости:	отсутствуют
11	Сведения о невозможности государственной регистрации перехода, прекращения, ограничения права на земельный участок из земель сельскохозяйственного назначения:	данные отсутствуют

полное наименование должности	 <p>ДОКУМЕНТ ПОДПИСАН ЭЛЕКТРОННОЙ ПОДПИСЬЮ</p> <p>Сертификат: 3094B7974B3CA8E1F07A347CFAD6FA78</p> <p>Владелец: ФЕДЕРАЛЬНАЯ СЛУЖБА ГОСУДАРСТВЕННОЙ РЕГИСТРАЦИИ, КАДАСТРА И КАРТОГРАФИИ</p> <p>Действителен: с 17.05.2022 по 10.08.2023</p>	инициалы, фамилия


Выписка из Единого государственного реестра недвижимости об объекте недвижимости
Описание местоположения земельного участка

Земельный участок			
вид объекта недвижимости			
Лист № 1 раздела 3	Всего листов раздела 3: 1	Всего разделов: 6	Всего листов выписки: 41
16.03.2023г. № КУВИ-001/2023-63464800			
Кадастровый номер:		25:28:030012:40	

План (чертеж, схема) земельного участка



Масштаб 1:2000 Условные обозначения:

полное наименование должности	 ДОКУМЕНТ ПОДПИСАН ЭЛЕКТРОННОЙ ПОДПИСЬЮ	инициалы, фамилия
	Сертификат: 3094B7974B3CA8E1F07A347CFAD6FA78 Владелец: ФЕДЕРАЛЬНАЯ СЛУЖБА ГОСУДАРСТВЕННОЙ РЕГИСТРАЦИИ, КАДАСТРА И КАРТОГРАФИИ Действителен: с 17.05.2022 по 10.08.2023	

Выписка из Единого государственного реестра недвижимости об объекте недвижимости
Сведения о частях земельного участка

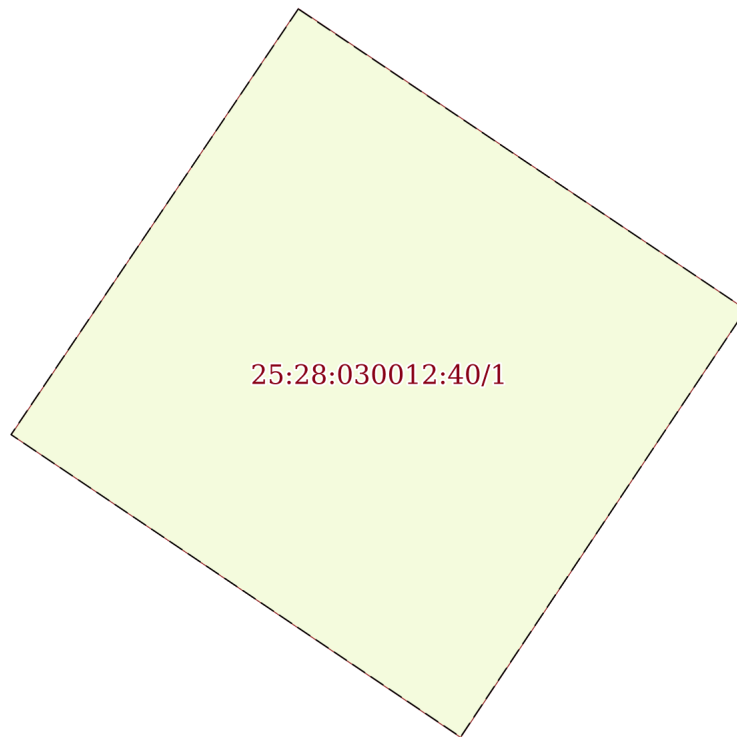
Земельный участок			
вид объекта недвижимости			

Лист № 1 раздела 4	Всего листов раздела 4: 17	Всего разделов: 6	Всего листов выписки: 41
--------------------	----------------------------	-------------------	--------------------------


16.03.2023г. № КУВИ-001/2023-63464800

Кадастровый номер: 25:28:030012:40

План (чертеж, схема) части земельного участка | Учетный номер части: 25:28:030012:40/1



Масштаб 1:40 | Условные обозначения:

полное наименование должности	 ДОКУМЕНТ ПОДПИСАН ЭЛЕКТРОННОЙ ПОДПИСЬЮ	инициалы, фамилия
	Сертификат: 3094В7974ВЗСА8Е1F07А347СFAD6FА78 Владелец: ФЕДЕРАЛЬНАЯ СЛУЖБА ГОСУДАРСТВЕННОЙ РЕГИСТРАЦИИ, КАДАСТРА И КАРТОГРАФИИ Действителен: с 17.05.2022 по 10.08.2023	

Земельный участок

вид объекта недвижимости

Лист № 2 раздела 4

Всего листов раздела 4: 17

Всего разделов: 6

Всего листов выписки: 41

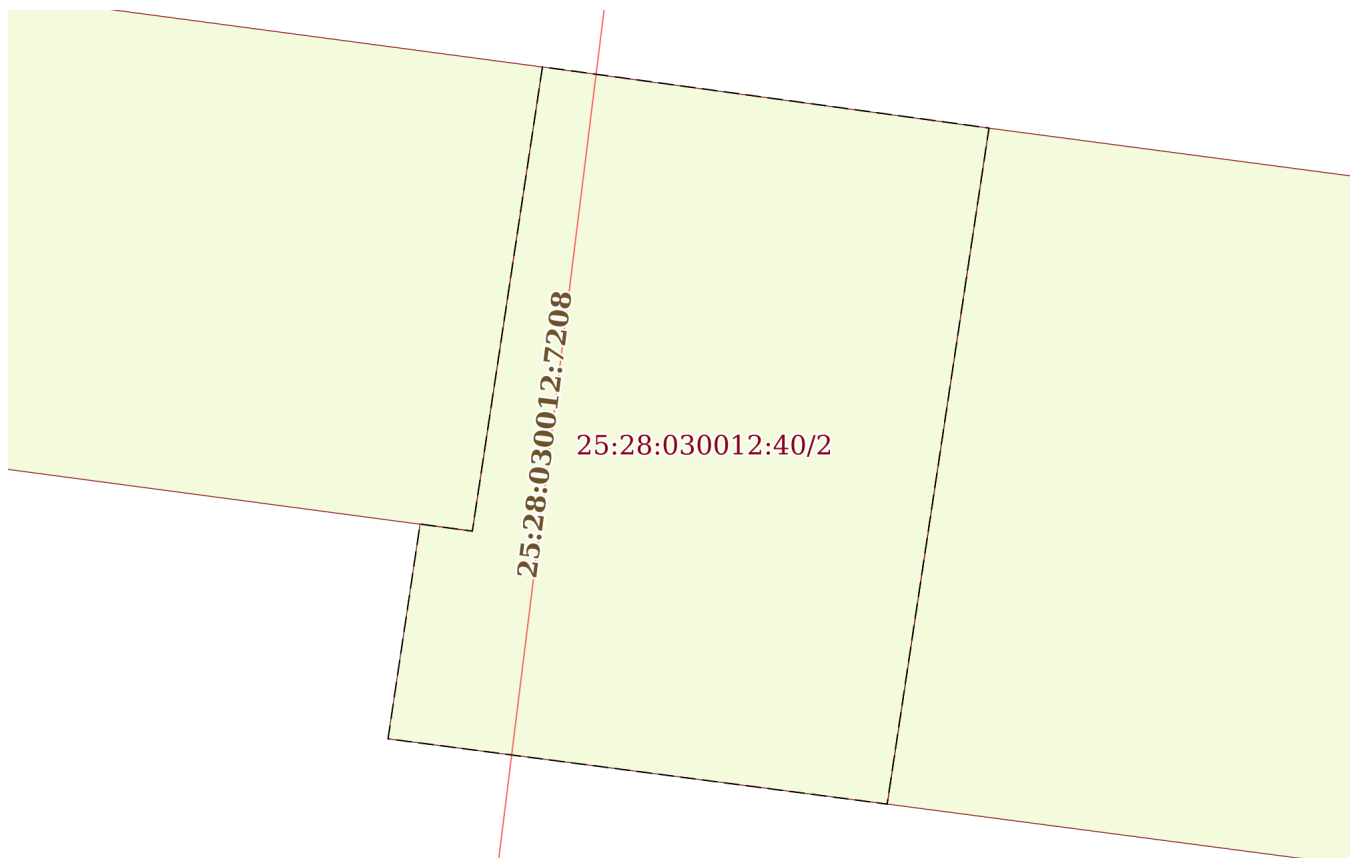
16.03.2023г. № КУВИ-001/2023-63464800

Кадастровый номер:

25:28:030012:40

План (чертеж, схема) части земельного участка

Учетный номер части: 25:28:030012:40/2



Масштаб 1:200

Условные обозначения:

ДОКУМЕНТ ПОДПИСАН
ЭЛЕКТРОННОЙ ПОДПИСЬЮ

Сертификат: 3094B7974B3CA8E1F07A347CFAD6FA78

Владелец: ФЕДЕРАЛЬНАЯ СЛУЖБА ГОСУДАРСТВЕННОЙ
РЕГИСТРАЦИИ, КАДАСТРА И КАРТОГРАФИИ
Действителен: с 17.05.2022 по 10.08.2023

полное наименование должности

инициалы, фамилия

Земельный участок			
вид объекта недвижимости			
Лист № 3 раздела 4	Всего листов раздела 4: 17	Всего разделов: 6	Всего листов выписки: 41
16.03.2023г. № КУВИ-001/2023-63464800			
Кадастровый номер:		25:28:030012:40	
План (чертеж, схема) части земельного участка		Учетный номер части: 25:28:030012:40/3	
Масштаб 1:200	Условные обозначения:		

полное наименование должности	 ДОКУМЕНТ ПОДПИСАН ЭЛЕКТРОННОЙ ПОДПИСЬЮ	инициалы, фамилия
	Сертификат: 3094В7974ВЗСА8Е1F07А347СFAD6FA78 Владелец: ФЕДЕРАЛЬНАЯ СЛУЖБА ГОСУДАРСТВЕННОЙ РЕГИСТРАЦИИ, КАДАСТРА И КАРТОГРАФИИ Действителен: с 17.05.2022 по 10.08.2023	

Земельный участок

вид объекта недвижимости

Лист № 4 раздела 4

Всего листов раздела 4: 17

Всего разделов: 6

Всего листов выписки: 41

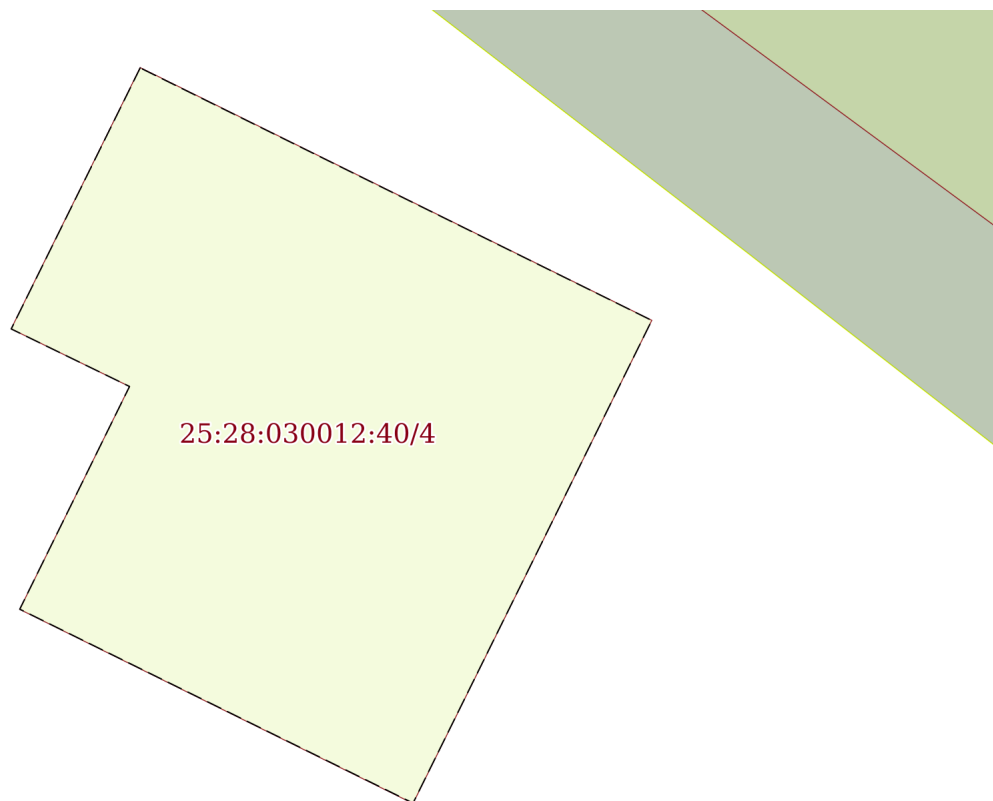
16.03.2023г. № КУВИ-001/2023-63464800

Кадастровый номер:

25:28:030012:40

План (чертеж, схема) части земельного участка

Учетный номер части: 25:28:030012:40/4



Масштаб 1:70

Условные обозначения:

ДОКУМЕНТ ПОДПИСАН
ЭЛЕКТРОННОЙ ПОДПИСЬЮ

Сертификат: 3094B7974B3CA8E1F07A347CFAD6FA78

Владелец: ФЕДЕРАЛЬНАЯ СЛУЖБА ГОСУДАРСТВЕННОЙ
РЕГИСТРАЦИИ, КАДАСТРА И КАРТОГРАФИИ
Действителен: с 17.05.2022 по 10.08.2023

полное наименование должности

инициалы, фамилия

Земельный участок

вид объекта недвижимости

Лист № 5 раздела 4

Всего листов раздела 4: 17

Всего разделов: 6

Всего листов выписки: 41

16.03.2023г. № КУВИ-001/2023-63464800

Кадастровый номер:

25:28:030012:40

План (чертеж, схема) части земельного участка

Учетный номер части: 25:28:030012:40/5

25:28:030012:40/5

Масштаб 1:70

Условные обозначения:



ДОКУМЕНТ ПОДПИСАН
ЭЛЕКТРОННОЙ ПОДПИСЬЮ

Сертификат: 3094В7974ВЗСА8Е1F07А347СFAD6FA78

Владелец: ФЕДЕРАЛЬНАЯ СЛУЖБА ГОСУДАРСТВЕННОЙ

РЕГИСТРАЦИИ, КАДАСТРА И КАРТОГРАФИИ

Действителен: с 17.05.2022 по 10.08.2023

полное наименование должности

инициалы, фамилия

Земельный участок

вид объекта недвижимости

Лист № 6 раздела 4

Всего листов раздела 4: 17

Всего разделов: 6

Всего листов выписки: 41

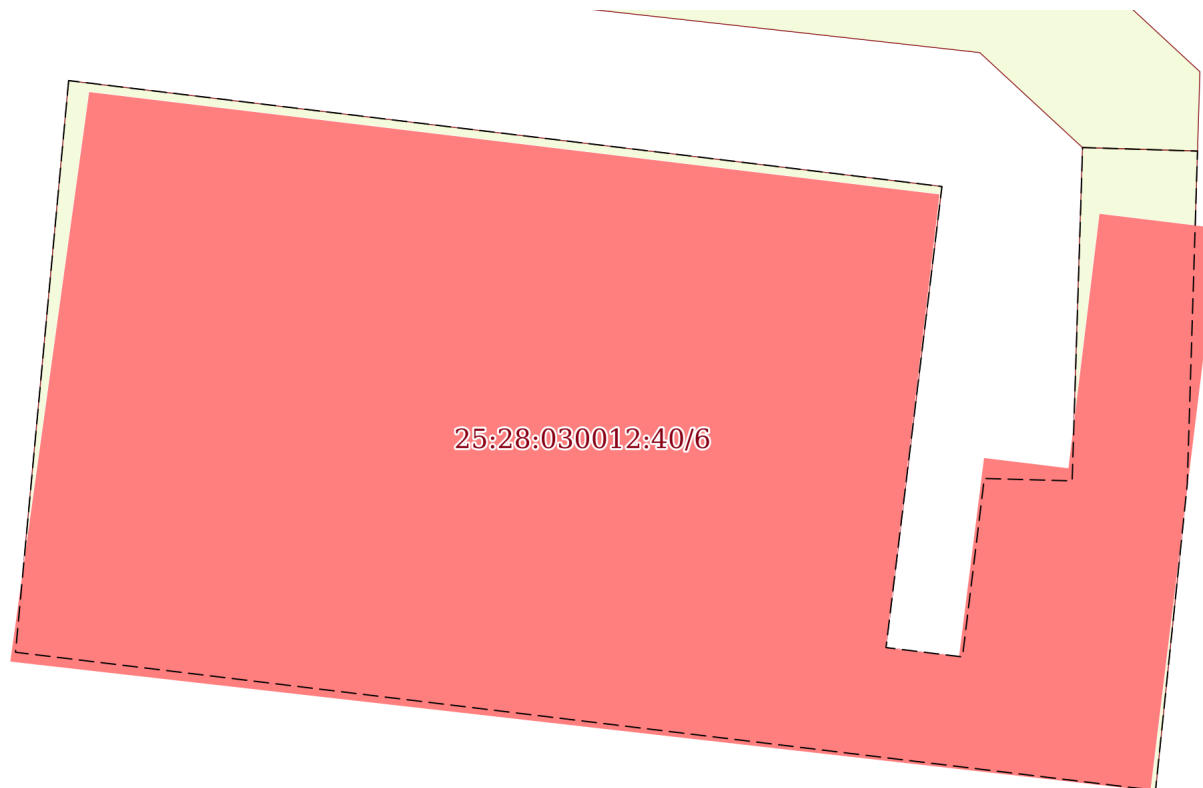
16.03.2023г. № КУВИ-001/2023-63464800

Кадастровый номер:

25:28:030012:40

План (чертеж, схема) части земельного участка

Учетный номер части: 25:28:030012:40/6



Масштаб 1:400

Условные обозначения:

ДОКУМЕНТ ПОДПИСАН
ЭЛЕКТРОННОЙ ПОДПИСЬЮ

Сертификат: 3094B7974B3CA8E1F07A347CFAD6FA78

Владелец: ФЕДЕРАЛЬНАЯ СЛУЖБА ГОСУДАРСТВЕННОЙ

РЕГИСТРАЦИИ, КАДАСТРА И КАРТОГРАФИИ

Действителен: с 17.05.2022 по 10.08.2023

полное наименование должности

инициалы, фамилия

Земельный участок

вид объекта недвижимости

Лист № 7 раздела 4

Всего листов раздела 4: 17

Всего разделов: 6

Всего листов выписки: 41

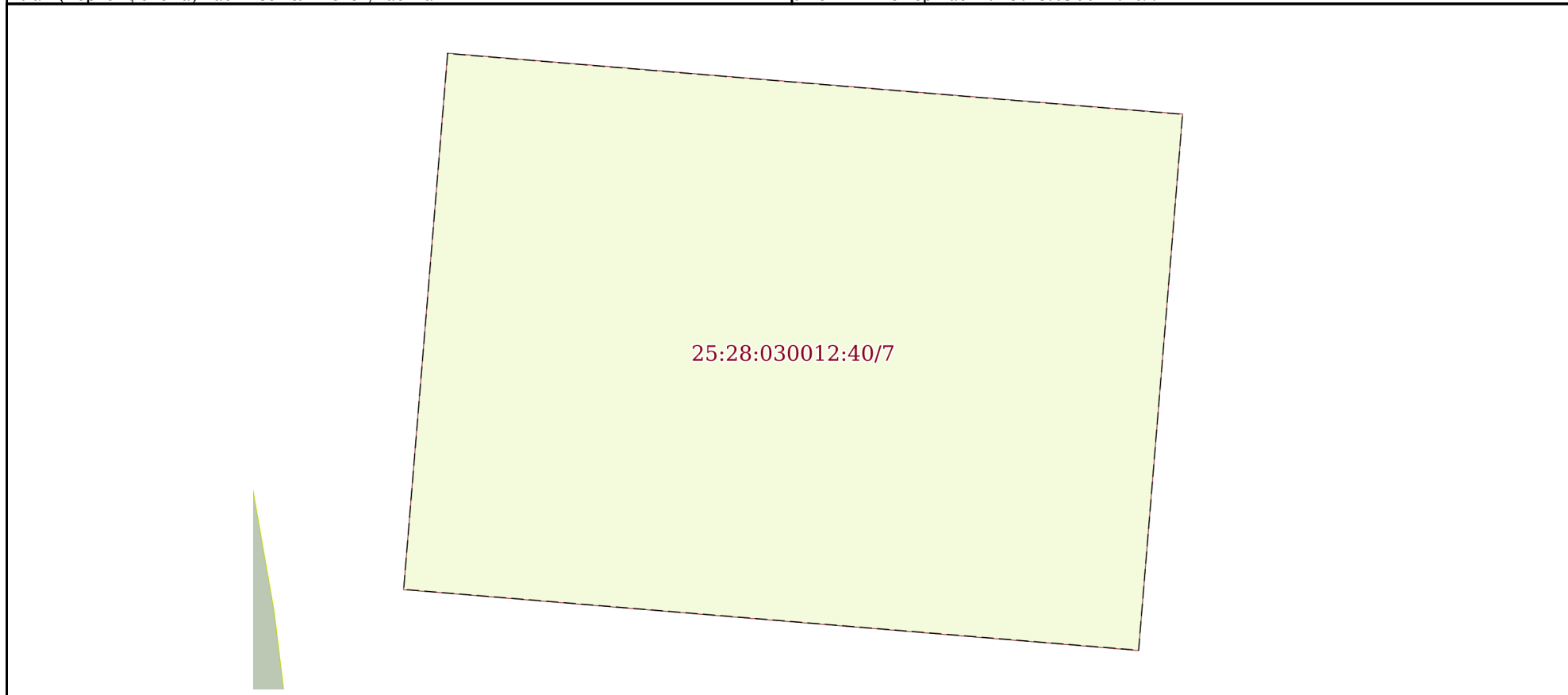
16.03.2023г. № КУВИ-001/2023-63464800

Кадастровый номер:

25:28:030012:40

План (чертеж, схема) части земельного участка

Учетный номер части: 25:28:030012:40/7



Масштаб 1:70

Условные обозначения:

ДОКУМЕНТ ПОДПИСАН
ЭЛЕКТРОННОЙ ПОДПИСЬЮ

Сертификат: 3094B7974B3CA8E1F07A347CFAD6FA78

Владелец: ФЕДЕРАЛЬНАЯ СЛУЖБА ГОСУДАРСТВЕННОЙ

РЕГИСТРАЦИИ, КАДАСТРА И КАРТОГРАФИИ

Действителен: с 17.05.2022 по 10.08.2023

полное наименование должности

инициалы, фамилия

Земельный участок

вид объекта недвижимости

Лист № 8 раздела 4

Всего листов раздела 4: 17

Всего разделов: 6

Всего листов выписки: 41

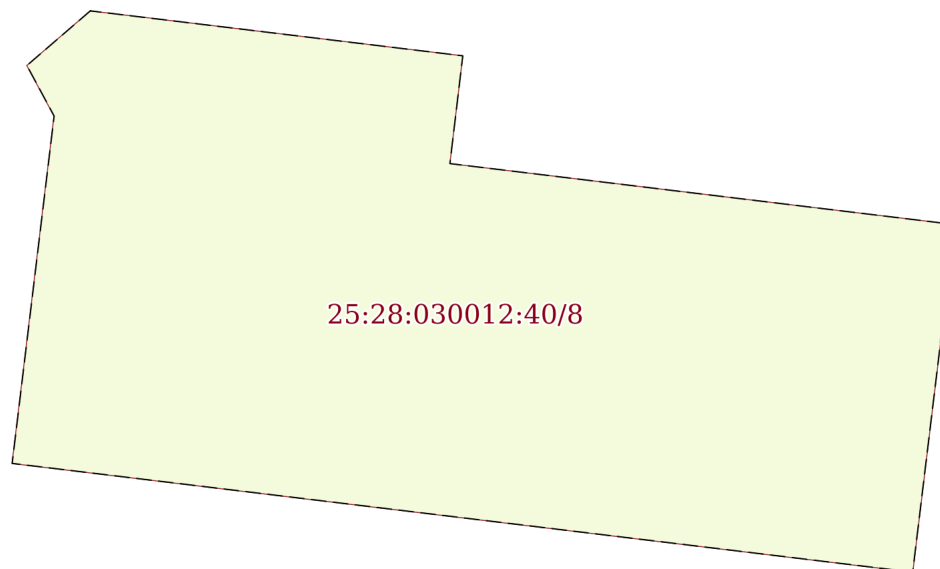
16.03.2023г. № КУВИ-001/2023-63464800

Кадастровый номер:

25:28:030012:40

План (чертеж, схема) части земельного участка

Учетный номер части: 25:28:030012:40/8



Масштаб 1:400

Условные обозначения:

ДОКУМЕНТ ПОДПИСАН
ЭЛЕКТРОННОЙ ПОДПИСЬЮ

Сертификат: 3094B7974B3CA8E1F07A347CFAD6FA78

Владелец: ФЕДЕРАЛЬНАЯ СЛУЖБА ГОСУДАРСТВЕННОЙ
РЕГИСТРАЦИИ, КАДАСТРА И КАРТОГРАФИИ
Действителен: с 17.05.2022 по 10.08.2023

полное наименование должности

инициалы, фамилия

Земельный участок			
вид объекта недвижимости			
Лист № 9 раздела 4	Всего листов раздела 4: 17	Всего разделов: 6	Всего листов выписки: 41
16.03.2023г. № КУВИ-001/2023-63464800			
Кадастровый номер:		25:28:030012:40	
План (чертеж, схема) части земельного участка		Учетный номер части: 25:28:030012:40/9	
Масштаб 1:600	Условные обозначения:		

полное наименование должности	 ДОКУМЕНТ ПОДПИСАН ЭЛЕКТРОННОЙ ПОДПИСЬЮ	инициалы, фамилия
	Сертификат: 3094B7974B3CA8E1F07A347CFAD6FA78 Владелец: ФЕДЕРАЛЬНАЯ СЛУЖБА ГОСУДАРСТВЕННОЙ РЕГИСТРАЦИИ, КАДАСТРА И КАРТОГРАФИИ Действителен: с 17.05.2022 по 10.08.2023	

Земельный участок

вид объекта недвижимости

Лист № 10 раздела 4

Всего листов раздела 4: 17

Всего разделов: 6

Всего листов выписки: 41

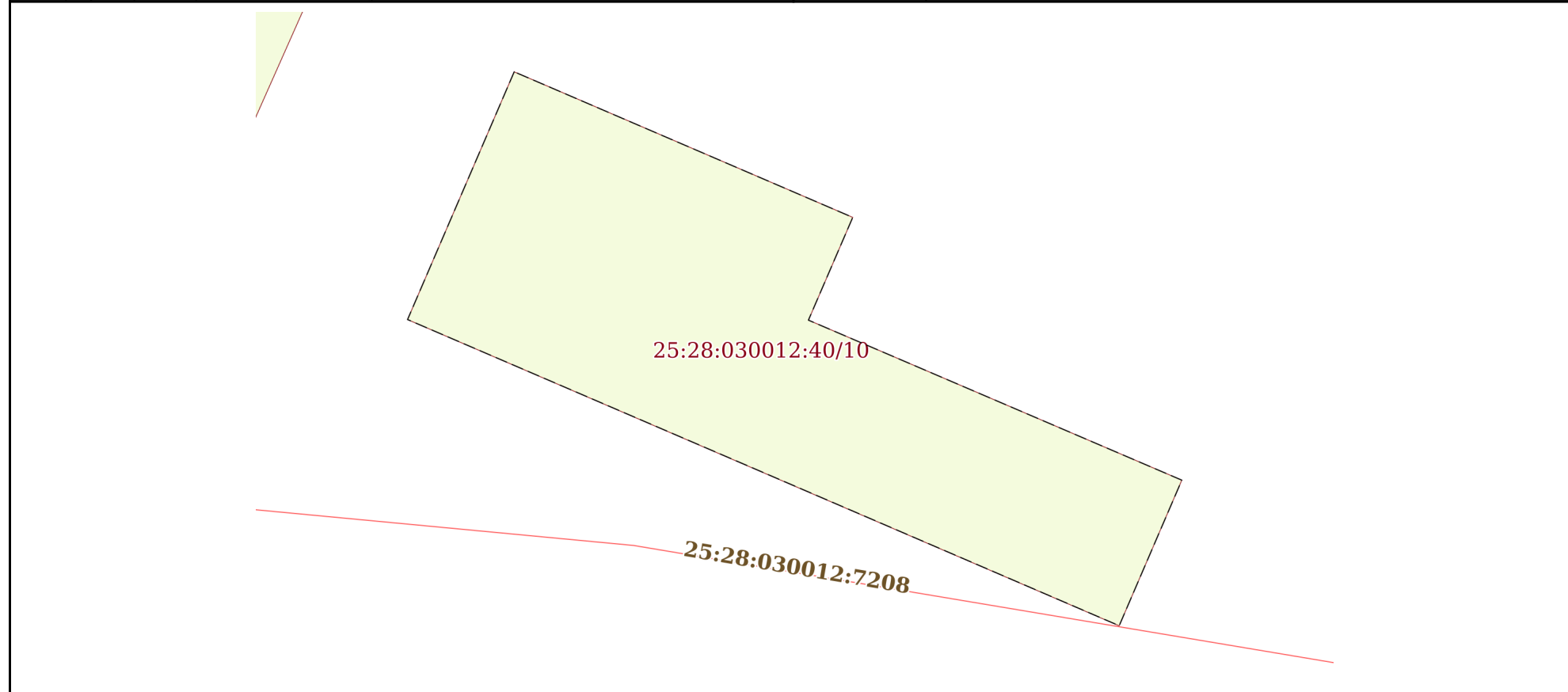
16.03.2023г. № КУВИ-001/2023-63464800

Кадастровый номер:

25:28:030012:40

План (чертеж, схема) части земельного участка

Учетный номер части: 25:28:030012:40/10



Масштаб 1:200

Условные обозначения:

ДОКУМЕНТ ПОДПИСАН
ЭЛЕКТРОННОЙ ПОДПИСЬЮ

Сертификат: 3094B7974B3CA8E1F07A347CFAD6FA78

Владелец: ФЕДЕРАЛЬНАЯ СЛУЖБА ГОСУДАРСТВЕННОЙ

РЕГИСТРАЦИИ, КАДАСТРА И КАРТОГРАФИИ

Действителен: с 17.05.2022 по 10.08.2023

полное наименование должности

инициалы, фамилия

Земельный участок

вид объекта недвижимости

Лист № 11 раздела 4

Всего листов раздела 4: 17

Всего разделов: 6

Всего листов выписки: 41

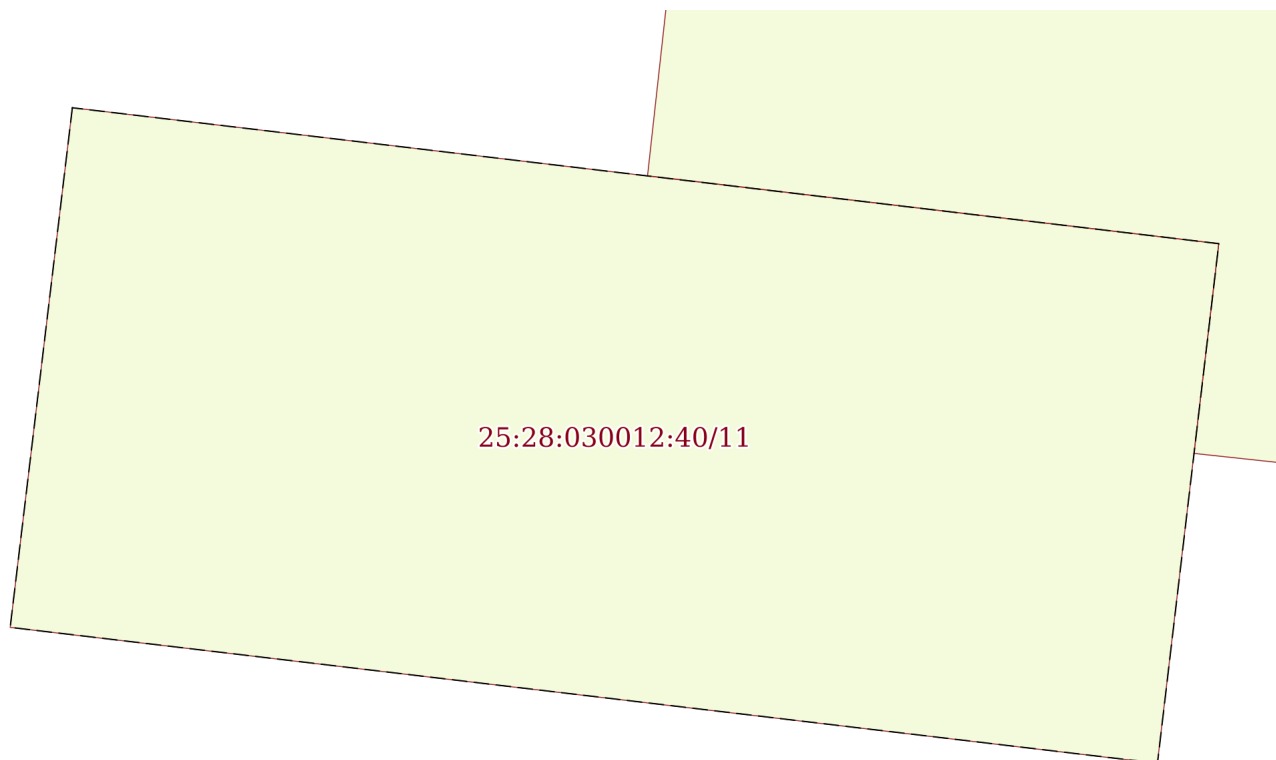
16.03.2023г. № КУВИ-001/2023-63464800

Кадастровый номер:

25:28:030012:40

План (чертеж, схема) части земельного участка

Учетный номер части: 25:28:030012:40/11



Масштаб 1:90

Условные обозначения:

ДОКУМЕНТ ПОДПИСАН
ЭЛЕКТРОННОЙ ПОДПИСЬЮ

Сертификат: 3094B7974B3CA8E1F07A347CFAD6FA78

Владелец: ФЕДЕРАЛЬНАЯ СЛУЖБА ГОСУДАРСТВЕННОЙ

РЕГИСТРАЦИИ, КАДАСТРА И КАРТОГРАФИИ

Действителен: с 17.05.2022 по 10.08.2023

полное наименование должности

инициалы, фамилия

Земельный участок

вид объекта недвижимости

Лист № 12 раздела 4

Всего листов раздела 4: 17

Всего разделов: 6

Всего листов выписки: 41

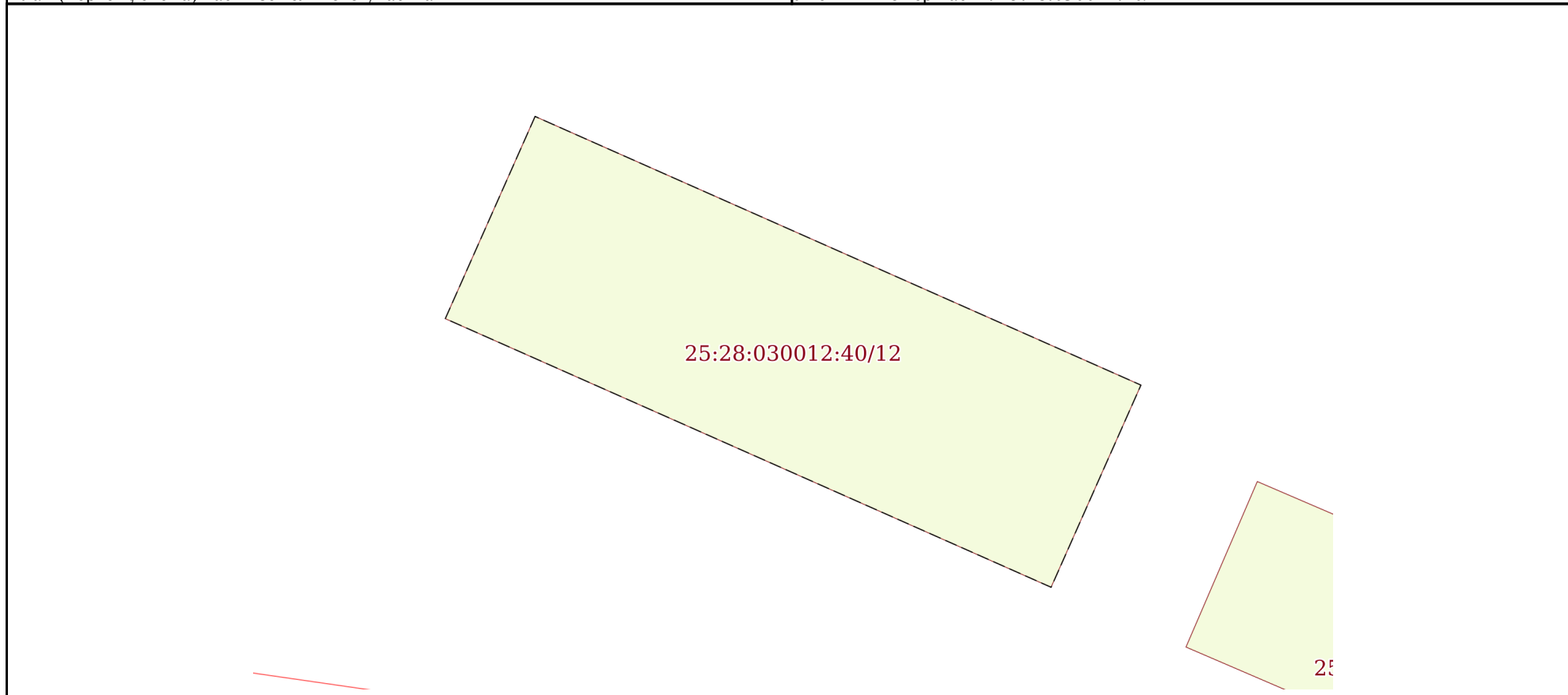
16.03.2023г. № КУВИ-001/2023-63464800

Кадастровый номер:

25:28:030012:40

План (чертеж, схема) части земельного участка

Учетный номер части: 25:28:030012:40/12



Масштаб 1:300

Условные обозначения:

ДОКУМЕНТ ПОДПИСАН
ЭЛЕКТРОННОЙ ПОДПИСЬЮ

Сертификат: 3094В7974ВЗСА8Е1F07А347CFAD6FA78

Владелец: ФЕДЕРАЛЬНАЯ СЛУЖБА ГОСУДАРСТВЕННОЙ
РЕГИСТРАЦИИ, КАДАСТРА И КАРТОГРАФИИ
Действителен: с 17.05.2022 по 10.08.2023

полное наименование должности

инициалы, фамилия

Земельный участок

вид объекта недвижимости

Лист № 13 раздела 4

Всего листов раздела 4: 17

Всего разделов: 6

Всего листов выписки: 41

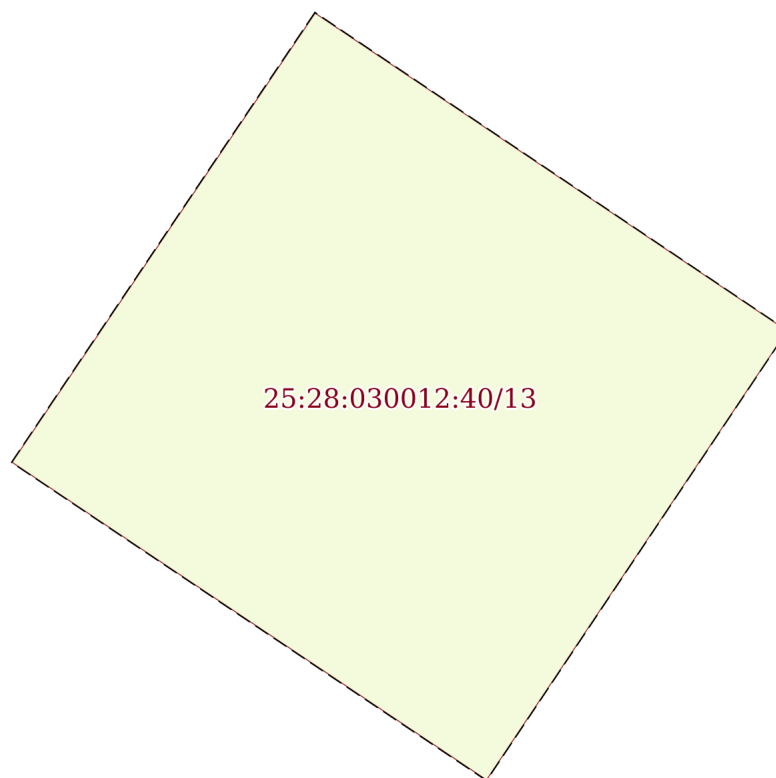
16.03.2023г. № КУВИ-001/2023-63464800

Кадастровый номер:

25:28:030012:40

План (чертеж, схема) части земельного участка

Учетный номер части: 25:28:030012:40/13



25:28:030012:40/13

Масштаб 1:30

Условные обозначения:

ДОКУМЕНТ ПОДПИСАН
ЭЛЕКТРОННОЙ ПОДПИСЬЮ

Сертификат: 3094B7974B3CA8E1F07A347CFAD6FA78

Владелец: ФЕДЕРАЛЬНАЯ СЛУЖБА ГОСУДАРСТВЕННОЙ
РЕГИСТРАЦИИ, КАДАСТРА И КАРТОГРАФИИ
Действителен: с 17.05.2022 по 10.08.2023

полное наименование должности

инициалы, фамилия

Земельный участок

вид объекта недвижимости

Лист № 14 раздела 4

Всего листов раздела 4: 17

Всего разделов: 6

Всего листов выписки: 41

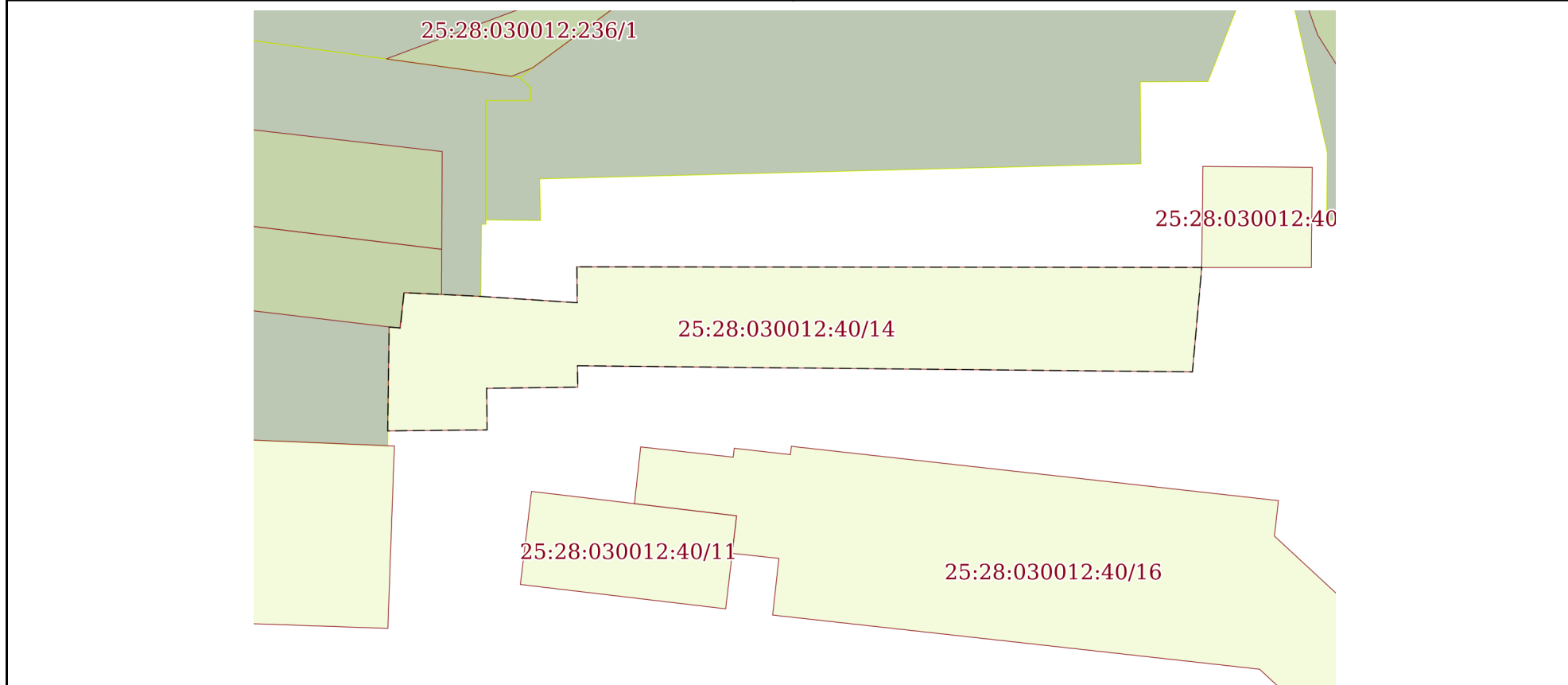
16.03.2023г. № КУВИ-001/2023-63464800

Кадастровый номер:

25:28:030012:40

План (чертеж, схема) части земельного участка

Учетный номер части: 25:28:030012:40/14



Масштаб 1:400

Условные обозначения:



ДОКУМЕНТ ПОДПИСАН
ЭЛЕКТРОННОЙ ПОДПИСЬЮ

Сертификат: 3094В7974ВЗСА8Е1F07А347СFAD6FA78

Владелец: ФЕДЕРАЛЬНАЯ СЛУЖБА ГОСУДАРСТВЕННОЙ

РЕГИСТРАЦИИ, КАДАСТРА И КАРТОГРАФИИ

Действителен: с 17.05.2022 по 10.08.2023

ПОЛНОЕ НАИМЕНОВАНИЕ ДОЛЖНОСТИ

инициалы, фамилия

Земельный участок

вид объекта недвижимости

Лист № 15 раздела 4

Всего листов раздела 4: 17

Всего разделов: 6

Всего листов выписки: 41

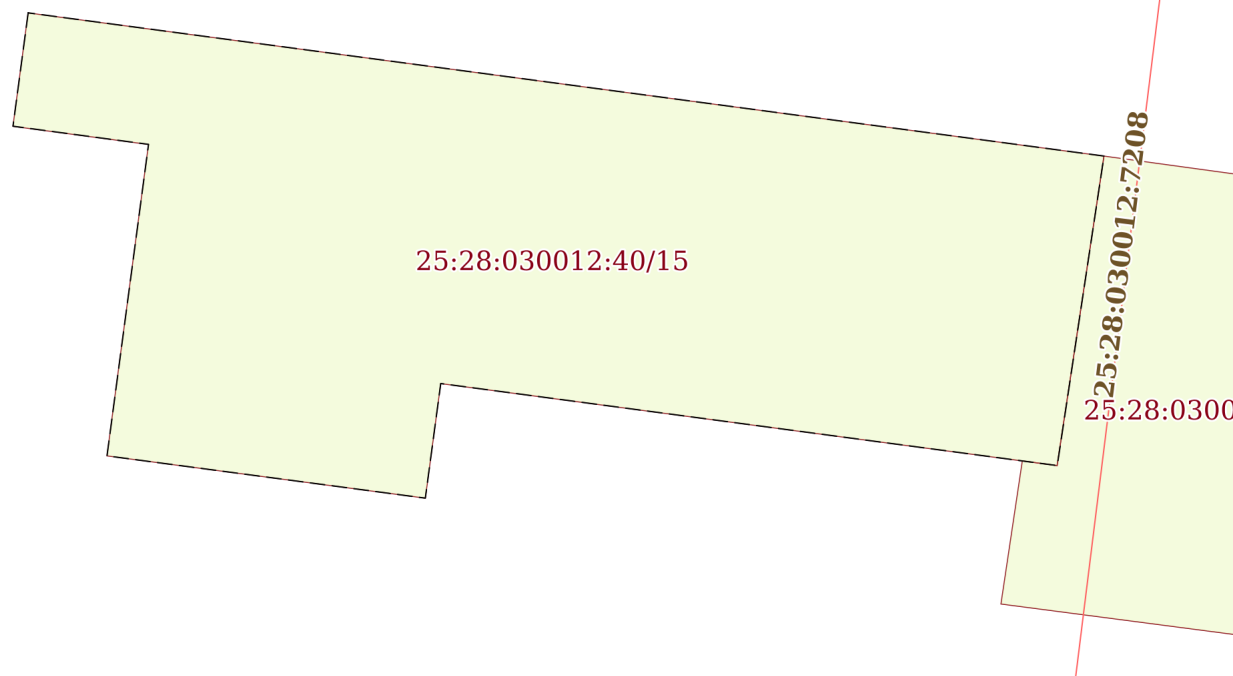
16.03.2023г. № КУВИ-001/2023-63464800

Кадастровый номер:

25:28:030012:40

План (чертеж, схема) части земельного участка

Учетный номер части: 25:28:030012:40/15



Масштаб 1:300

Условные обозначения:

ДОКУМЕНТ ПОДПИСАН
ЭЛЕКТРОННОЙ ПОДПИСЬЮ

Сертификат: 3094В7974ВЗСА8Е1F07А347СFAD6FA78

Владелец: ФЕДЕРАЛЬНАЯ СЛУЖБА ГОСУДАРСТВЕННОЙ
РЕГИСТРАЦИИ, КАДАСТРА И КАРТОГРАФИИ
Действителен: с 17.05.2022 по 10.08.2023

полное наименование должности

инициалы, фамилия

Земельный участок

вид объекта недвижимости

Лист № 16 раздела 4

Всего листов раздела 4: 17

Всего разделов: 6

Всего листов выписки: 41

16.03.2023г. № КУВИ-001/2023-63464800

Кадастровый номер:

25:28:030012:40

План (чертеж, схема) части земельного участка

Учетный номер части: 25:28:030012:40/16

25:28:030012:40/14

25:28:030012:40/11

25:28:030012:40/16

Масштаб 1:400

Условные обозначения:



ДОКУМЕНТ ПОДПИСАН
ЭЛЕКТРОННОЙ ПОДПИСЬЮ

Сертификат: 3094B7974B3CA8E1F07A347CFAD6FA78

Владелец: ФЕДЕРАЛЬНАЯ СЛУЖБА ГОСУДАРСТВЕННОЙ

РЕГИСТРАЦИИ, КАДАСТРА И КАРТОГРАФИИ

Действителен: с 17.05.2022 по 10.08.2023

полное наименование должности

инициалы, фамилия

Земельный участок

вид объекта недвижимости

Лист № 17 раздела 4

Всего листов раздела 4: 17

Всего разделов: 6

Всего листов выписки: 41


16.03.2023г. № КУВИ-001/2023-63464800

Кадастровый номер:

25:28:030012:40

План (чертеж, схема) части земельного участка

Учетный номер части: 25:28:030012:40/17



25:28:030012:40/17

Масштаб 1:300

Условные обозначения:

ДОКУМЕНТ ПОДПИСАН
ЭЛЕКТРОННОЙ ПОДПИСЬЮ

Сертификат: 3094B7974B3CA8E1F07A347CFAD6FA78

Владелец: ФЕДЕРАЛЬНАЯ СЛУЖБА ГОСУДАРСТВЕННОЙ
РЕГИСТРАЦИИ, КАДАСТРА И КАРТОГРАФИИ
Действителен: с 17.05.2022 по 10.08.2023

полное наименование должности

инициалы, фамилия

Выписка из Единого государственного реестра недвижимости об объекте недвижимости
Сведения о частях земельного участка

Земельный участок			
вид объекта недвижимости			
Лист № 1 раздела 4.1	Всего листов раздела 4.1: 1	Всего разделов: 6	Всего листов выписки: 41
16.03.2023г. № КУВИ-001/2023-63464800			
Кадастровый номер:		25:28:030012:40	

Учетный номер части	Площадь, м2	Содержание ограничения в использовании или ограничения права на объект недвижимости или обременения объекта недвижимости
1	2	3
25:28:030012:40/1	8	данные отсутствуют
25:28:030012:40/2	230	данные отсутствуют
25:28:030012:40/3	84	данные отсутствуют
25:28:030012:40/4	24	данные отсутствуют
25:28:030012:40/5	50	данные отсутствуют
25:28:030012:40/6	1749	данные отсутствуют
25:28:030012:40/7	55	данные отсутствуют
25:28:030012:40/8	1041	данные отсутствуют
25:28:030012:40/9	1639	данные отсутствуют
25:28:030012:40/10	188	данные отсутствуют
25:28:030012:40/11	88	данные отсутствуют
25:28:030012:40/12	377	данные отсутствуют
25:28:030012:40/13	5	данные отсутствуют
25:28:030012:40/14	381	данные отсутствуют
25:28:030012:40/15	564	данные отсутствуют
25:28:030012:40/16	521	данные отсутствуют
25:28:030012:40/17	539	данные отсутствуют

полное наименование должности	 ДОКУМЕНТ ПОДПИСАН ЭЛЕКТРОННОЙ ПОДПИСЬЮ	инициалы, фамилия
	Сертификат: 3094В7974ВЗСА8Е1F07А347СFAD6FA78 Владелец: ФЕДЕРАЛЬНАЯ СЛУЖБА ГОСУДАРСТВЕННОЙ РЕГИСТРАЦИИ, КАДАСТРА И КАРТОГРАФИИ Действителен: с 17.05.2022 по 10.08.2023	

Выписка из Единого государственного реестра недвижимости об объекте недвижимости

Сведения о частях земельного участка

Земельный участок			
вид объекта недвижимости			
Лист № 1 раздела 4.2	Всего листов раздела 4.2: 17	Всего разделов: 6	Всего листов выписки: 41
16.03.2023г. № КУВИ-001/2023-63464800			
Кадастровый номер:		25:28:030012:40	

Сведения о характерных точках границы части (частей) земельного участка				
Учетный номер части: 25:28:030012:40/1				
Система координат МСК 25, зона 1				
Номер точки	Координаты, м		Описание закрепления на местности	Средняя квадратичная погрешность определения координат характерных точек границ земельного участка, м
	X	Y		
1	2	3	4	5
1	357509.51	1398788.52	-	0.1
2	357507.9	1398790.92	-	0.1
3	357505.61	1398789.39	-	0.1
4	357507.23	1398786.98	-	0.1
1	357509.51	1398788.52	-	0.1



ДОКУМЕНТ ПОДПИСАН
ЭЛЕКТРОННОЙ ПОДПИСЬЮ

Сертификат: 3094B7974B3CA8E1F07A347CFAD6FA78

Владелец: ФЕДЕРАЛЬНАЯ СЛУЖБА ГОСУДАРСТВЕННОЙ
РЕГИСТРАЦИИ, КАДАСТРА И КАРТОГРАФИИ
Действителен: с 17.05.2022 по 10.08.2023

полное наименование должности

инициалы, фамилия

Земельный участок

вид объекта недвижимости

Лист № 2 раздела 4.2

Всего листов раздела 4.2: 17

Всего разделов: 6

Всего листов выписки: 41

16.03.2023г. № КУВИ-001/2023-63464800

Кадастровый номер:

25:28:030012:40

Сведения о характерных точках границы части (частей) земельного участка

Учетный номер части: 25:28:030012:40/2

Система координат МСК 25, зона 1

Номер точки	Координаты, м		Описание закрепления на местности	Средняя квадратичная погрешность определения координат характерных точек границ земельного участка, м
	X	Y		
1	2	3	4	5
1	357441.93	1398645.65	-	0.1
2	357440.29	1398657.62	-	0.1
3	357422.16	1398654.89	-	0.1
4	357423.73	1398642.9	-	0.1
5	357423.91	1398641.51	-	0.1
6	357429.67	1398642.37	-	0.1
7	357429.48	1398643.77	-	0.1
1	357441.93	1398645.65	-	0.1



ДОКУМЕНТ ПОДПИСАН
ЭЛЕКТРОННОЙ ПОДПИСЬЮ

Сертификат: 3094B7974B3CA8E1F07A347CFAD6FA78

Владелец: ФЕДЕРАЛЬНАЯ СЛУЖБА ГОСУДАРСТВЕННОЙ

РЕГИСТРАЦИИ, КАДАСТРА И КАРТОГРАФИИ

Действителен: с 17.05.2022 по 10.08.2023

полное наименование должности

инициалы, фамилия

Земельный участок			
вид объекта недвижимости			
Лист № 3 раздела 4.2	Всего листов раздела 4.2: 17	Всего разделов: 6	Всего листов выписки: 41

16.03.2023г. № КУВИ-001/2023-63464800

Кадастровый номер:

25:28:030012:40

Сведения о характерных точках границы части (частей) земельного участка				
Учетный номер части: 25:28:030012:40/3				
Система координат МСК 25, зона 1				
Номер точки	Координаты, м		Описание закрепления на местности	Средняя квадратичная погрешность определения координат характерных точек границ земельного участка, м
	X	Y		
1	2	3	4	5
1	357430.02	1398788.43	-	0.1
2	357431.96	1398791.68	-	0.1
3	357426.41	1398795	-	0.1
4	357424.46	1398791.75	-	0.1
5	357419.77	1398783.91	-	0.1
6	357425.33	1398780.58	-	0.1
1	357430.02	1398788.43	-	0.1



ДОКУМЕНТ ПОДПИСАН
ЭЛЕКТРОННОЙ ПОДПИСЬЮ

Сертификат: 3094В7974ВЗСА8Е1F07А347СFAD6FA78

Владелец: ФЕДЕРАЛЬНАЯ СЛУЖБА ГОСУДАРСТВЕННОЙ

РЕГИСТРАЦИИ, КАДАСТРА И КАРТОГРАФИИ

Действителен: с 17.05.2022 по 10.08.2023

полное наименование должности

инициалы, фамилия

Земельный участок			
вид объекта недвижимости			
Лист № 4 раздела 4.2	Всего листов раздела 4.2: 17	Всего разделов: 6	Всего листов выписки: 41

16.03.2023г. № КУВИ-001/2023-63464800

Кадастровый номер: 25:28:030012:40

Сведения о характерных точках границы части (частей) земельного участка				
Учетный номер части: 25:28:030012:40/4				
Система координат МСК 25, зона 1				
Номер точки	Координаты, м		Описание закрепления на местности	Средняя квадратичная погрешность определения координат характерных точек границ земельного участка, м
	X	Y		
1	2	3	4	5
1	357530.63	1398766.53	-	0.1
2	357528.26	1398771.33	-	0.1
3	357523.73	1398769.09	-	0.1
4	357525.55	1398765.4	-	0.1
5	357527.64	1398766.43	-	0.1
6	357528.18	1398765.32	-	0.1
1	357530.63	1398766.53	-	0.1



ДОКУМЕНТ ПОДПИСАН
ЭЛЕКТРОННОЙ ПОДПИСЬЮ

Сертификат: 3094В7974ВЗСА8Е1F07А347СFAD6FА78

Владелец: ФЕДЕРАЛЬНАЯ СЛУЖБА ГОСУДАРСТВЕННОЙ

РЕГИСТРАЦИИ, КАДАСТРА И КАРТОГРАФИИ

Действителен: с 17.05.2022 по 10.08.2023

полное наименование должности

инициалы, фамилия

Земельный участок				
вид объекта недвижимости				
Лист № 5 раздела 4.2		Всего листов раздела 4.2: 17		Всего разделов: 6
16.03.2023г. № КУВИ-001/2023-63464800				
Кадастровый номер:			25:28:030012:40	
Сведения о характерных точках границы части (частей) земельного участка				
Учетный номер части: 25:28:030012:40/5				
Система координат МСК 25, зона 1				
Номер точки	Координаты, м		Описание закрепления на местности	Средняя квадратичная погрешность определения координат характерных точек границ земельного участка, м
	X	Y		
1	2	3	4	5
1	357608.39	1398646	-	0.1
2	357608.33	1398653.37	-	0.1
3	357601.58	1398653.31	-	0.1
4	357601.58	1398645.92	-	0.1
1	357608.39	1398646	-	0.1



ДОКУМЕНТ ПОДПИСАН
ЭЛЕКТРОННОЙ ПОДПИСЬЮ

Сертификат: 3094В7974ВЗСА8Е1F07А347СFAD6FA78

Владелец: ФЕДЕРАЛЬНАЯ СЛУЖБА ГОСУДАРСТВЕННОЙ
РЕГИСТРАЦИИ, КАДАСТРА И КАРТОГРАФИИ
Действителен: с 17.05.2022 по 10.08.2023

полное наименование должности

инициалы, фамилия

Земельный участок вид объекта недвижимости

Лист № 6 раздела 4.2	Всего листов раздела 4.2: 17	Всего разделов: 6	Всего листов выписки: 41
----------------------	------------------------------	-------------------	--------------------------

16.03.2023г. № КУВИ-001/2023-63464800

Кадастровый номер: 25:28:030012:40

Сведения о характерных точках границы части (частей) земельного участка

Учетный номер части: 25:28:030012:40/6

Система координат МСК 25, зона 1

Номер точки	Координаты, м		Описание закрепления на местности	Средняя квадратичная погрешность определения координат характерных точек границ земельного участка, м
	X	Y		
1	2	3	4	5
1	357572.99	1398600.97	-	0.1
2	357567.31	1398647.79	-	0.1
3	357542.58	1398644.79	-	0.1
4	357542.08	1398648.89	-	0.1
5	357551.65	1398650.06	-	0.1
6	357551.52	1398654.77	-	0.1
7	357569.4	1398655.33	-	0.1
8	357569.21	1398661.49	-	0.1
9	357551.32	1398660.94	-	0.1
10	357534.92	1398659.24	-	0.1
11	357542.33	1398598.12	-	0.1
1	357572.99	1398600.97	-	0.1



ДОКУМЕНТ ПОДПИСАН
ЭЛЕКТРОННОЙ ПОДПИСЬЮ

Сертификат: 3094B7974B3CA8E1F07A347CFAD6FA78

Владелец: ФЕДЕРАЛЬНАЯ СЛУЖБА ГОСУДАРСТВЕННОЙ

РЕГИСТРАЦИИ, КАДАСТРА И КАРТОГРАФИИ

Действителен: с 17.05.2022 по 10.08.2023

полное наименование должности

инициалы, фамилия

Земельный участок				
вид объекта недвижимости				
Лист № 7 раздела 4.2		Всего листов раздела 4.2: 17		Всего разделов: 6
16.03.2023г. № КУВИ-001/2023-63464800				
Кадастровый номер:			25:28:030012:40	
Сведения о характерных точках границы части (частей) земельного участка				
Учетный номер части: 25:28:030012:40/7				
Система координат МСК 25, зона 1				
Номер точки	Координаты, м		Описание закрепления на местности	Средняя квадратичная погрешность определения координат характерных точек границ земельного участка, м
	X	Y		
1	2	3	4	5
1	357521.93	1398549.93	-	0.1
2	357521.21	1398558.62	-	0.1
3	357514.87	1398558.1	-	0.1
4	357515.59	1398549.41	-	0.1
1	357521.93	1398549.93	-	0.1



ДОКУМЕНТ ПОДПИСАН
ЭЛЕКТРОННОЙ ПОДПИСЬЮ

Сертификат: 3094В7974ВЗСА8Е1F07А347СFAD6FA78

Владелец: ФЕДЕРАЛЬНАЯ СЛУЖБА ГОСУДАРСТВЕННОЙ
РЕГИСТРАЦИИ, КАДАСТРА И КАРТОГРАФИИ
Действителен: с 17.05.2022 по 10.08.2023

полное наименование должности

инициалы, фамилия

Земельный участок

вид объекта недвижимости

Лист № 8 раздела 4.2

Всего листов раздела 4.2: 17

Всего разделов: 6

Всего листов выписки: 41

16.03.2023г. № КУВИ-001/2023-63464800

Кадастровый номер:

25:28:030012:40

Сведения о характерных точках границы части (частей) земельного участка

Учетный номер части: 25:28:030012:40/8

Система координат МСК 25, зона 1

Номер точки	Координаты, м		Описание закрепления на местности	Средняя квадратичная погрешность определения координат характерных точек границ земельного участка, м
	X	Y		
1	2	3	4	5
1	357499.78	1398604.58	-	0.1
2	357497.37	1398624.55	-	0.1
3	357491.59	1398623.86	-	0.1
4	357488.32	1398650.93	-	0.1
5	357469.68	1398648.67	-	0.1
6	357475.51	1398600.39	-	0.1
7	357494.14	1398602.64	-	0.1
8	357496.85	1398601.18	-	0.1
1	357499.78	1398604.58	-	0.1



ДОКУМЕНТ ПОДПИСАН
ЭЛЕКТРОННОЙ ПОДПИСЬЮ

Сертификат: 3094B7974B3CA8E1F07A347CFAD6FA78

Владелец: ФЕДЕРАЛЬНАЯ СЛУЖБА ГОСУДАРСТВЕННОЙ

РЕГИСТРАЦИИ, КАДАСТРА И КАРТОГРАФИИ

Действителен: с 17.05.2022 по 10.08.2023

полное наименование должности

инициалы, фамилия

Земельный участок			
вид объекта недвижимости			
Лист № 9 раздела 4.2	Всего листов раздела 4.2: 17	Всего разделов: 6	Всего листов выписки: 41

16.03.2023г. № КУВИ-001/2023-63464800

Кадастровый номер: 25:28:030012:40

Сведения о характерных точках границы части (частей) земельного участка				
Учетный номер части: 25:28:030012:40/9				
Система координат МСК 25, зона 1				
Номер точки	Координаты, м		Описание закрепления на местности	Средняя квадратичная погрешность определения координат характерных точек границ земельного участка, м
	X	Y		
1	2	3	4	5
1	357440.29	1398657.62	-	0.1
2	357435.81	1398691.55	-	0.1
3	357434.36	1398702.52	-	0.1
4	357427.43	1398747.5	-	0.1
5	357410.33	1398744.87	-	0.1
6	357417.35	1398691.48	-	0.1
7	357422.16	1398654.89	-	0.1
1	357440.29	1398657.62	-	0.1



ДОКУМЕНТ ПОДПИСАН
ЭЛЕКТРОННОЙ ПОДПИСЬЮ

Сертификат: 3094B7974B3CA8E1F07A347CFAD6FA78

Владелец: ФЕДЕРАЛЬНАЯ СЛУЖБА ГОСУДАРСТВЕННОЙ

РЕГИСТРАЦИИ, КАДАСТРА И КАРТОГРАФИИ

Действителен: с 17.05.2022 по 10.08.2023

полное наименование должности

инициалы, фамилия

Земельный участок

вид объекта недвижимости

Лист № 10 раздела 4.2

Всего листов раздела 4.2: 17

Всего разделов: 6

Всего листов выписки: 41

16.03.2023г. № КУВИ-001/2023-63464800

Кадастровый номер:

25:28:030012:40

Сведения о характерных точках границы части (частей) земельного участка

Учетный номер части: 25:28:030012:40/10

Система координат МСК 25, зона 1

Номер точки	Координаты, м		Описание закрепления на местности	Средняя квадратичная погрешность определения координат характерных точек границ земельного участка, м
	X	Y		
1	2	3	4	5
1	357455.24	1398729.28	-	0.1
2	357450.31	1398740.74	-	0.1
3	357446.83	1398739.24	-	0.1
4	357441.41	1398751.88	-	0.1
5	357436.48	1398749.76	-	0.1
6	357441.92	1398737.13	-	0.1
7	357446.85	1398725.67	-	0.1
1	357455.24	1398729.28	-	0.1



ДОКУМЕНТ ПОДПИСАН
ЭЛЕКТРОННОЙ ПОДПИСЬЮ

Сертификат: 3094B7974B3CA8E1F07A347CFAD6FA78

Владелец: ФЕДЕРАЛЬНАЯ СЛУЖБА ГОСУДАРСТВЕННОЙ
РЕГИСТРАЦИИ, КАДАСТРА И КАРТОГРАФИИ
Действителен: с 17.05.2022 по 10.08.2023

полное наименование должности

инициалы, фамилия

Земельный участок				
вид объекта недвижимости				
Лист № 11 раздела 4.2	Всего листов раздела 4.2: 17		Всего разделов: 6	Всего листов выписки: 41
16.03.2023г. № КУВИ-001/2023-63464800				
Кадастровый номер:		25:28:030012:40		
Сведения о характерных точках границы части (частей) земельного участка				
Учетный номер части: 25:28:030012:40/11				
Система координат МСК 25, зона 1				
Номер точки	Координаты, м		Описание закрепления на местности	Средняя квадратичная погрешность определения координат характерных точек границ земельного участка, м
	X	Y		
1	2	3	4	5
1	357586.48	1398600.73	-	0.1
2	357584.84	1398614.56	-	0.1
3	357578.57	1398613.82	-	0.1
4	357580.21	1398599.98	-	0.1
1	357586.48	1398600.73	-	0.1



ДОКУМЕНТ ПОДПИСАН
ЭЛЕКТРОННОЙ ПОДПИСЬЮ

Сертификат: 3094В7974ВЗСА8Е1F07А347СFAD6FА78

Владелец: ФЕДЕРАЛЬНАЯ СЛУЖБА ГОСУДАРСТВЕННОЙ
РЕГИСТРАЦИИ, КАДАСТРА И КАРТОГРАФИИ
Действителен: с 17.05.2022 по 10.08.2023

полное наименование должности

инициалы, фамилия

Земельный участок				
вид объекта недвижимости				
Лист № 12 раздела 4.2		Всего листов раздела 4.2: 17		Всего разделов: 6
16.03.2023г. № КУВИ-001/2023-63464800				
Кадастровый номер:			25:28:030012:40	
Сведения о характерных точках границы части (частей) земельного участка				
Учетный номер части: 25:28:030012:40/12				
Система координат МСК 25, зона 1				
Номер точки	Координаты, м		Описание закрепления на местности	Средняя квадратичная погрешность определения координат характерных точек границ земельного участка, м
	X	Y		
1	2	3	4	5
1	357473.75	1398692.68	-	0.1
2	357460.13	1398723.38	-	0.1
3	357449.88	1398718.83	-	0.1
4	357463.5	1398688.13	-	0.1
1	357473.75	1398692.68	-	0.1



ДОКУМЕНТ ПОДПИСАН
ЭЛЕКТРОННОЙ ПОДПИСЬЮ

Сертификат: 3094В7974ВЗСА8Е1F07А347СFAD6FА78

Владелец: ФЕДЕРАЛЬНАЯ СЛУЖБА ГОСУДАРСТВЕННОЙ
РЕГИСТРАЦИИ, КАДАСТРА И КАРТОГРАФИИ
Действителен: с 17.05.2022 по 10.08.2023

полное наименование должности

инициалы, фамилия

Земельный участок				
вид объекта недвижимости				
Лист № 13 раздела 4.2		Всего листов раздела 4.2: 17		Всего разделов: 6
16.03.2023г. № КУВИ-001/2023-63464800				
Кадастровый номер:			25:28:030012:40	
Сведения о характерных точках границы части (частей) земельного участка				
Учетный номер части: 25:28:030012:40/13				
Система координат МСК 25, зона 1				
Номер точки	Координаты, м		Описание закрепления на местности	Средняя квадратичная погрешность определения координат характерных точек границ земельного участка, м
	X	Y		
1	2	3	4	5
1	357516.33	1398779.32	-	0.1
2	357515.05	1398781.22	-	0.1
3	357513.24	1398780.01	-	0.1
4	357514.52	1398778.1	-	0.1
1	357516.33	1398779.32	-	0.1



ДОКУМЕНТ ПОДПИСАН
ЭЛЕКТРОННОЙ ПОДПИСЬЮ

Сертификат: 3094В7974ВЗСА8Е1F07А347СFAD6FA78

Владелец: ФЕДЕРАЛЬНАЯ СЛУЖБА ГОСУДАРСТВЕННОЙ
РЕГИСТРАЦИИ, КАДАСТРА И КАРТОГРАФИИ
Действителен: с 17.05.2022 по 10.08.2023

полное наименование должности

инициалы, фамилия

Земельный участок			
вид объекта недвижимости			
Лист № 14 раздела 4.2	Всего листов раздела 4.2: 17	Всего разделов: 6	Всего листов выписки: 41

16.03.2023г. № КУВИ-001/2023-63464800

Кадастровый номер: 25:28:030012:40

Сведения о характерных точках границы части (частей) земельного участка			
Учетный номер части: 25:28:030012:40/14			
Система координат МСК 25, зона 1			

Номер точки	Координаты, м		Описание закрепления на местности	Средняя квадратичная погрешность определения координат характерных точек границ земельного участка, м
	X	Y		
1	2	3	4	5
1	357601.62	1398603.79	-	0.1
2	357601.58	1398645.92	-	0.1
3	357594.54	1398645.29	-	0.1
4	357594.95	1398603.82	-	0.1
5	357593.51	1398603.84	-	0.1
6	357593.43	1398597.7	-	0.1
7	357590.63	1398597.73	-	0.1
8	357590.56	1398591.03	-	0.1
9	357597.56	1398591.13	-	0.1
10	357597.5	1398591.88	-	0.1
11	357599.88	1398592.13	-	0.1
12	357599.63	1398597.25	-	0.1
13	357599.2	1398603.81	-	0.1
1	357601.62	1398603.79	-	0.1



ДОКУМЕНТ ПОДПИСАН
ЭЛЕКТРОННОЙ ПОДПИСЬЮ

Сертификат: 3094В7974ВЗСА8Е1F07А347CFAD6FA78

Владелец: ФЕДЕРАЛЬНАЯ СЛУЖБА ГОСУДАРСТВЕННОЙ

РЕГИСТРАЦИИ, КАДАСТРА И КАРТОГРАФИИ

Действителен: с 17.05.2022 по 10.08.2023

полное наименование должности

инициалы, фамилия

Земельный участок

вид объекта недвижимости

Лист № 15 раздела 4.2

Всего листов раздела 4.2: 17

Всего разделов: 6

Всего листов выписки: 41

16.03.2023г. № КУВИ-001/2023-63464800

Кадастровый номер:

25:28:030012:40

Сведения о характерных точках границы части (частей) земельного участка

Учетный номер части: 25:28:030012:40/15

Система координат МСК 25, зона 1

Номер точки	Координаты, м		Описание закрепления на местности	Средняя квадратичная погрешность определения координат характерных точек границ земельного участка, м
	X	Y		
1	2	3	4	5
1	357447.69	1398602.39	-	0.1
2	357441.93	1398645.65	-	0.1
3	357429.48	1398643.77	-	0.1
4	357432.78	1398618.98	-	0.1
5	357428.17	1398618.36	-	0.1
6	357429.87	1398605.56	-	0.1
7	357442.4	1398607.23	-	0.1
8	357443.13	1398601.78	-	0.1
1	357447.69	1398602.39	-	0.1



ДОКУМЕНТ ПОДПИСАН
ЭЛЕКТРОННОЙ ПОДПИСЬЮ

Сертификат: 3094В7974ВЗСА8Е1F07А347СFAD6FА78

Владелец: ФЕДЕРАЛЬНАЯ СЛУЖБА ГОСУДАРСТВЕННОЙ

РЕГИСТРАЦИИ, КАДАСТРА И КАРТОГРАФИИ

Действителен: с 17.05.2022 по 10.08.2023

полное наименование должности

инициалы, фамилия

Земельный участок			
вид объекта недвижимости			

Лист № 16 раздела 4.2	Всего листов раздела 4.2: 17	Всего разделов: 6	Всего листов выписки: 41
-----------------------	------------------------------	-------------------	--------------------------

16.03.2023г. № КУВИ-001/2023-63464800

Кадастровый номер: 25:28:030012:40

Сведения о характерных точках границы части (частей) земельного участка

Учетный номер части: 25:28:030012:40/16

Система координат МСК 25, зона 1

Номер точки	Координаты, м		Описание закрепления на местности	Средняя квадратичная погрешность определения координат характерных точек границ земельного участка, м
	X	Y		
1	2	3	4	5
1	357589.52	1398618.25	-	0.1
2	357585.86	1398651.09	-	0.1
3	357583.47	1398650.82	-	0.1
4	357573.47	1398661.62	-	0.1
5	357569.21	1398661.49	-	0.1
6	357569.4	1398655.33	-	0.1
7	357574.5	1398649.82	-	0.1
8	357578.15	1398616.99	-	0.1
9	357581.97	1398617.41	-	0.1
10	357582.31	1398614.26	-	0.1
11	357584.84	1398614.56	-	0.1
12	357585.66	1398607.67	-	0.1
13	357589.48	1398608.09	-	0.1
14	357588.79	1398614.33	-	0.1
15	357589.39	1398614.4	-	0.1
16	357588.96	1398618.19	-	0.1
1	357589.52	1398618.25	-	0.1



ДОКУМЕНТ ПОДПИСАН
ЭЛЕКТРОННОЙ ПОДПИСЬЮ

Сертификат: 3094В7974ВЗСА8Е1F07А347CFAD6FA78

Владелец: ФЕДЕРАЛЬНАЯ СЛУЖБА ГОСУДАРСТВЕННОЙ

РЕГИСТРАЦИИ, КАДАСТРА И КАРТОГРАФИИ

Действителен: с 17.05.2022 по 10.08.2023

полное наименование должности

инициалы, фамилия

Земельный участок

вид объекта недвижимости

Лист № 17 раздела 4.2

Всего листов раздела 4.2: 17

Всего разделов: 6

Всего листов выписки: 41

16.03.2023г. № КУВИ-001/2023-63464800

Кадастровый номер:

25:28:030012:40

Сведения о характерных точках границы части (частей) земельного участка

Учетный номер части: 25:28:030012:40/17

Система координат МСК 25, зона 1

Номер точки	Координаты, м		Описание закрепления на местности	Средняя квадратичная погрешность определения координат характерных точек границ земельного участка, м
	X	Y		
1	2	3	4	5
1	357591.25	1398550.75	-	0.1
2	357589.54	1398591.48	-	0.1
3	357577.25	1398591.04	-	0.1
4	357578.7	1398549.25	-	0.1
5	357578.84	1398545.34	-	0.1
6	357585.23	1398545.56	-	0.1
7	357585.06	1398550.57	-	0.1
1	357591.25	1398550.75	-	0.1



ДОКУМЕНТ ПОДПИСАН
ЭЛЕКТРОННОЙ ПОДПИСЬЮ

Сертификат: 3094B7974B3CA8E1F07A347CFAD6FA78

Владелец: ФЕДЕРАЛЬНАЯ СЛУЖБА ГОСУДАРСТВЕННОЙ

РЕГИСТРАЦИИ, КАДАСТРА И КАРТОГРАФИИ

Действителен: с 17.05.2022 по 10.08.2023

полное наименование должности

инициалы, фамилия