КОНСТРУКЦИИ ДОРОЖНЫХ ПОКРЫТИЙ

Проезды
Тип 1 H=0,72м

Мелкозерн. асфальтобетон по ГОСТ 9128-2013 марка I тип А	H=0.05 м
Крупнозерн. плотный асфальтобетон по ГОСТ 9128-2013 тип В марка II	H=0.07 м
Фракционный щебень 600 по ГОСТ 32703-2014 фракц.40-70 с расклинцовкой	H=0.20 м
Песок средней крупности по ГОСТ 8736-2014	H=0.40 м
Уплотненный подстилающий грунт, K_o = 0,98	

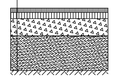

Тротуары
Тип 2 H=0,58м
с возможностью проезда пожарной техники

Бетонные тротуарные плиты по ГОСТ 17608-2017	H=0.08 м
Сухая цементнопесчаная смесь М100 по ТУ-400-24-114-78	H=0.05 м
Цементобетон В-22,5, армированный сеткой 200/200/5/5 5Вр-1, верхние 3 см	
песка пропитать битумом ГОСТ 26633-15	H=0.10м
Песок по ГОСТ 8736-2014	H=0.35 м
Уплотненный грунт, K_o = 0,98	

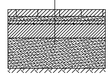

Тротуары
Тип 3 H=0,57м

Бетонные тротуарные плиты по ГОСТ 17608- 2017	H=0.08 м
Сухая цементнопесчаная смесь М100 по ТУ-400-24-114-78	H=0.04 м
Бетон В-15 ГОСТ 26633-15	H=0.10м
Щебень 400 по ГОСТ 8267- 2014 фракц.40-70	H=0.10 м
Песок по ГОСТ 8736-2014	H=0.25 м
Уплотненный грунт K_o = 0,95	



Синтетическое покрытие
(спортивно-игровые и детские площадки)

Тип 4 H=0,47м

Покрытие из резиновой крошки фракции 3 мм на полиуретановом клее	H=0.01м
Подложка (черного цвета)	H=0.01м
Мелкозерн. асфальтобетон по ГОСТ 9128-2013	H=0.05 м
Щебень М600(гсм)* ГОСТ 8267-2014	H=0.15 м
Песок средней крупности ГОСТ 8736-2014	H=0.25 м
Уплотненный подстилающий грунт K_o = 0,95	

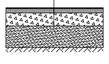

Отмостка
Тип 6 H=0,28м

Песчаный асфальтобетон по ГОСТ 9128-2013	H=0.05м
Битумная пропитка (ЭБА-2 по ГОСТ 52128-2003)	H=0.005-0.01м
Цементно-песчаный раствор В10 ГОСТ 28013-98	H= 0.08-0.12м
Уплотненный среднезернистый песок ГОСТ 8736-2014	H=0.10 м
Уплотненный подстилающий грунт K_o = 0,98	

УСЛОВНЫЕ ОБОЗНАЧЕНИЯ

- Проектируемый жилой дом
- Граница земельного участка к.н. 50:21:0130206:717 по ГПЗУ № РФ-77-4-59-3-58-2021-6834
- Граница благоустройства корпуса 14.1
- Граница проектирования корпуса 14.2
- Ранее запроектированные и строящиеся здания, элементы планировки
- Проектируемые проезды, автостоянки
- Проектируемые тротуары с плиточным покрытием с возможностью проезда пожарной техники
- Проектируемые тротуары и площадки с плиточным покрытием
- Проектируемые детские площадки с покрытием из резиновой крошки
- Проектируемые спортивные площадки с покрытием из резиновой крошки
- Проектируемая отмостка
- Проектируемые участки озеленения
- Бортовой камень БР100х30х15
- Бортовой камень БР100х20х8
- Бортовой камень пониженный
- Автостоянки гостевые
- Парковочные места для транспорта МГН
- Экспликация площадок
- Границы СЗЗ проектируемых сооружений
- Деревья лиственные
- Кустарники
- Приаэродромная территория аэродрома Москва (Внуково) - подзоны третья (сектор 3.1), пятая (внешняя граница) и шестая
- Территория зоны ограничения строительства по высоте аэродрома Остафьево
- Территория части земельного участка, расположенная в границах территории слабого подтопления
- Территория зоны умеренного подтопления
- Границы подзон
- Номер подзоны

ЭКСПЛИКАЦИЯ ПЛОЩАДОК

Обозначение	Наименование	Площадь, м²
А	Детские игровые площадки	349
Б	Площадки для отдыха взрослого населения	66
В	Площадки для занятий спортом	413
Г	Площадка для сбора ТБО	–

Расчет площадок
Дом 14–1
в соответствии ТСН 30–307 г.Москва (МГСН 1.02.–02),п.4.12
При количестве жителей– 656 чел.
Детские площадки 656х 0.5= 328м2, принято 349 м2.
Площадки отдыха 656х 0.1= 66м2,
Площадки спортивные 150 • 250 • 400м2, принято 413 м2

ВЕДОМОСТЬ МАЛЫХ АРХИТЕКТУРНЫХ ФОРМ И ПЕРЕНОСНОГО ОБОРУДОВАНИЯ

Поз.	Условные обозначения	Наименование	Кол.	Примечание
1		Спортивный комплекс детский	1	Стационарная
2		Качалка на пружине детская	3	Стационарная
3		Спортивный комплекс для взрослых	1	Стационарная
4		Карусель детская	1	Стационарная
5		Урна металлическая	5	Переносной
6		Диван парковый	5	Переносной
7		Навес для ТБО на 5 контейнеров	1	Ранее запроектир.
8		Контейнер для сбора ТБО	7	Ранее запроектир.

Дом №14-1
Расчет количества парковочных мест в соответствии с Постановлением Правительства Москвы от 23 декабря 2015 г. N 945–ПП

РАСЧЕТА КОЛИЧЕСТВА ПАРКОВОК ДЛЯ ПОСТОЯННОГО ХРАНЕНИЯ АВТОТРАНСПОРТА (ПП № 945, приложение №5):

$N/П = S / S1 \times K1 \times K2$, где:
N/П–количество парковочных мест постоянного хранения автотранспортных средств;
S –суммарная поэтажная площадь объекта;
S1–показатель суммарной поэтажной площади объекта на одно машино–место для постоянного хранения автотранспортных средств;
K1 –уточняющий коэффициент соотношения численности дневного населения и населения, проживающего на территории района города Москвы;
K2 –уточняющий коэффициент к расчетному количеству парковок в зависимости от доступности территории городским общественным пассажирским транспортом.
В соответствии с п. 6.1.2.1:
S1 – В соответствии с Таблицей 6.1: Многоквартирные дома (строительство за счет внебюджетных средств) 1 м/м на 80 кв.м суммарной поэтажной площади здания
S - Суммарная поэтажная площадь - суммарная площадь всех наземных этажей здания, включая площадь всех помещений этажа - составляет 23705 кв.м

Количество м/м для постоянного хранения = N/П* K1* K2=
23705 /80 = 296.313 м/м.
K1 (Зона 3) = 1 (таблица 6.2),
K2 (Только городской наземный общественный пассажирский транспорт) =0.85 (таблица 6.3),
Считающий у/у от школ офис кафе N = 296**1.85=252 у/у.
В соответствии с п. 6.1.2.2 ПП N 945 проект предусматривает размещение от 55 % машино-мест для постоянного хранения
252 у/у*0.55 = 139 у/у

ЧЗ М СКПП М З ЭЧСК ХС ЛПк ЧМ М ХХХ ЧЗ М Пк З Х ЧЗ ХЧ З1 N 945,
считающих№ 91

NB-количество парковочных мест временного хранения автотранспортных средств;
S -суммарная поэтажная площадь БКТ;
S2-показатель суммарной поэтажной площади объекта на одно машино-место для временного хранения автотранспортных средств;
K3 -уточняющий коэффициент удаленности;
K2 -уточняющий коэффициент к расчетному количеству парковок в зависимости от доступности территории городским общественным пассажирским транспортом
В соответствии с приложением №4 объект расположен в Зоне "З".
В соответствии с приложением №2 объект расположен в зоне удаленности территории - Т1 (К3-1);
K2 (Только городской наземный общественный пассажирский транспорт) =0.85 (таблица 6.3),
NB= S / S2к K3 к K2,
Общая площадь помещений БКТ - 247.63кВ.м
S2= 110кВ.м
N = 247.63/110кВ.м/0.85=у/у

6.2.2.3 N 945 - Количество машиномест для постоянного хранения автотранспортных средств, считающихся в составе объекта, не должно превышать 10% от общего количества машиномест, указанных в графе 3 приложения 2 к настоящему постановлению.
252 у/у х 10% = 25у/у
Количество считающих у/у по группам объектов: 25+2.27 у/у
В соответствии с СП 59.13330.2020, места для МГН
10% м/м для МГН - 27*0.1=3 у/у, из них для инвалидов на кресле-коляске - 5% =1 у/у.
В ХО школа с учетом фактического числа учащихся, но с вычетом социально ориентированных учащихся (коррекция) 27+139 +166 у/у, по факту для цифры 3 у/у составляет 1 у/у по факту считающихся составляет К фактический состав школ

ВЕДОМОСТЬ ЖИЛЫХ И ОБЩЕСТВЕННЫХ ЗДАНИЙ И СООРУЖЕНИЙ

Номер на плане	Наименование и обозначение	Этажность	Количество: этажей	Количество: квартир: эдания	Количество: квартир: всего	Площадь м2: застройки: эдания	Площадь м2: застройки: всего	Площадь м2: общая квартир общая встроен. помещ.: эдания	Площадь м2: общая квартир общая встроен. помещ.: всего	Строительный объем, м3: эдний	Строительный объем, м3: Всего	Примечания
Проектируемые здания и сооружения												
14–1	Жилой дом	1–22	1	465	465	1772	–	19668.30/19668.30 247.63	247.63	94398	100261	

ТЕХНИКО–ЭКОНОМИЧЕСКИЕ ПОКАЗАТЕЛИ (дом 14–1)

п/п	Наименование показателей	Ед. изм.	Количество
1	Площадь участка		7981,24
2	Площадь застройки	м²	1775
3	Площадь покрытий, в том числе:	м²	3730
	– проезды с асфальтобетонным покрытием	м²	340
	– тротуары из плитки с возможностью проезда пожарной техники	м²	1556
	– тротуары, дорожки, площадки из плитки	м²	804
	– площадки из резиновой крошки	м²	763
	– отмостка		267
4	Площадь озеленения	м²	2476,24
5	Процент застройки	%	21,5
6	Процент озеленения	%	31,0

ВЕДОМОСТЬ ПОКРЫТИЙ ПРОЕЗДОВ, ТРОТУАРОВ И ПЛОЩАДОК

№ п/п	Наименования	Тип	Площадь м²	Примечание
1	Проезды,парковки с асфальтобетонным покрытием(h= 72 см) с бордюром из бортового камня БР 100.30.15	1	340	
2	Тротуары, с покрытием из бетонной плитки (h= 58см), с возможностью проезда пожарной техники, с бордюром из бортового камня БР 100.30.15		1556	
3	Тротуары, дорожки, площадки для отдыха взрослого населения, с покрытием из бетонной плитки (h= 57см) с бордюром из бортового камня БР 100.20.8	2	1242	
4	Площадки для игр детей из резиновой крошки (h= 47см)	3	350	
5	Площадки для занятий физкультурой и спортом из резиновой крошки (h= 47см)	4	413	
6	Отмостка из асфальтобетона (h=28см)	5	267	

Ситуационный план

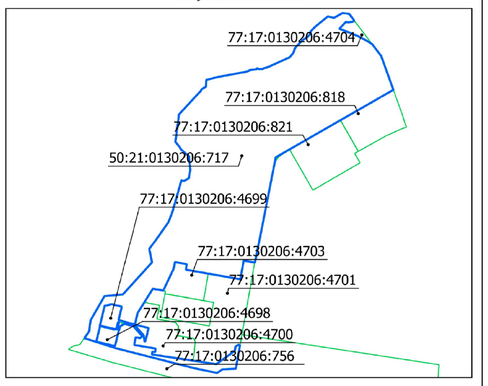

Условные обозначения линий градостроительного регулирования

- красная — границы территорий общего пользования улично-дорожной сети
- береговая — границы береговых полос
- границы водоохранных зон
- охранная зона ОКН — границы охранных зон объектов культурного наследия
- границы приаэродромной территории
- санитарно-защитная зона — границы зон II пояса санитарной охраны
- охранная зона Кремля — границы зон охраны ансамбля Московского Кремля
- охранная зона ОКН — границы охранных зон особо охраняемой природной территории
- охранная зона электросетевого — границы охранных зон объектов электроэнергетики
- охранная зона трубопроводная — границы охранных зон трубопроводов
- зона ограничений — границы зон минимальных расстояний
- ООПТ — границы особо охраняемых природных территорий
- линия застройки — границы технических зон метрополитена
- ГЗП — границы лесопарковых зеленых поясов
- зона регулирования застройки — границы зон регулирования застройки и хозяйственной деятельности
- ПОЯЗ — границы полос отвода железных дорог
- защитная зона ОКН — границы защитных зон объектов культурного наследия
- границы зон охраняемого объекта
- границы прибрежных защитных полос
- охранная зона рыбохозяйственная — границы зон ограничений передающего радиотехнического объекта
- санитарно-защитная зона — границы санитарно-защитных зон
- охранная зона ОИ метрополитена — границы охранных зон объектов инфраструктуры метрополитена
- границы охранных зон стационарных пунктов наблюдений за состоянием окружающей среды
- границы охранных зон тепловых сетей
- границы территорий, зарезервированных для образования особо охраняемых природных территорий
- границы внеуличных пешеходных переходов
- КЗ ТДП — границы территорий общего пользования
- ПК — границы природных и озелененных территорий
- КЗ ЛО — границы территорий, занятых линейными объектами
- границы зон затопления и подтопления
- зона театра singapore grand — границы зон I пояса санитарной охраны
- охранная зона Вымпелкома О — границы зон охраняемого военного объекта
- зона охранного ландшафта природного — границы зон охраняемого природного ландшафта
- ООПТ — границы особо охраняемых зеленых территорий
- охранная зона СВЯзи — границы охранных зон линий и сооружений связи
- границы охранных зон пунктов государственной геодезической, нивелирной и гравиметрических сетей
- Тер.зоны — границы территорий объектов культурного наследия
- песчаная зона — границы технических зон инженерных коммуникаций и сооружений
- границы полос воздушных подходов на аэродромах

Условные обозначения подземных инженерных коммуникаций

- водопровод (водовод)
- канализация
- кабель МОСЭНЕРГО
- кабель ДС
- кабель радио
- кипятопровод
- бронированный кабель связи
- кабельный коллектор МОСЭНЕРГО
- общий коллектор
- водосток
- газопровод
- кабель МОСГОРСВЕТ
- кабель МПС
- золопровод
- кабель МОСЭЛЕКТРОТРАНС
- волновод
- кабель заземления
- проекты
- дренаж
- теплопровод
- кабель телевидения
- кабель связи УПО
- воздухопровод
- телефон. канализация
- блочная канализация МОСЭНЕРГО
- бездейств. прокладки

ЛИНИИ ГРАДОСТРОИТЕЛЬНОГО РЕГУЛИРОВАНИЯ НАНЕСЕНЫ ПО СОСТОЯНИЮ НА 23.11.20

ПЛАНОВО-ВЫСОТНАЯ ПРИВЯЗКА ВЫПОЛНЕНА ПО СОСТОЯНИЮ ОАСИ МКА НА 12.10.20 (Проект № ДВ217-15)

По вопросам несоответствия планового положения подземных коммуникаций обращаться по тел. (495) 530-20-22 (доб.11-43)

Без печати ГБУ "Мосгоревтрест" недействителен.
Использование другими организациями не допускается

Система высот Балтийская.Система координат местная.
Данный лист смотреть совместно с чертежами марки ПЗУ.

				141734–1–22–П–ПЗУ	
				Схема планировочной организации земельного участка	
Изм.	Кол.уч.	Лист	N докум.	Подпись	Дата
Разраб.		Лебковская			06.22
Проверил		Губарев			06.22
Н. контр.		Воробьев			06.22
ГИП		Губарев			06.22

Стадия	Лист	Листов
П	2	6

Схема планировочной организации земельного участка М 1:500

ООО ПСК "Азурит"

Копировал Формат А0

Согласовано
Инв.№ подл. | Подпись и дата | Взам.инв. №