

Градостроительный план земельного участка

Р Ф - 2 7 3 2 3 3 0 5 - 2 0 2 3 - 0 1 9 8

Градостроительный план земельного участка подготовлен на основании заявления **Общество с ограниченной ответственностью «Специализированный застройщик ДАРС-Хабаровск» от 16.02.2023 № 178/14-03**

(реквизиты заявления правообладателя земельного участка, иного лица в случае, предусмотренном частью 1.1 статьи 57.3 градостроительного кодекса российской Федерации, с указанием ф.и.о. заявителя - физического лица либо реквизиты заявления и наименование заявителя - юридического лица о выдаче градостроительного плана земельного участка)

Местонахождение земельного участка **Хабаровский край**

(субъект Российской Федерации)

городской округ «Город Хабаровск»,

Индустриальный район, улица Рокоссовского, земельный участок 44

(муниципальный район или городской округ)

-
(поселение)

Описание границ земельного участка:

Обозначение (номер) характерной точки	Перечень координат характерных точек в системе координат, используемой для ведения Единого государственного реестра недвижимости	
	X	Y
1	446433,99	3181879,99
2	446440,69	3182124,52
3	446254,59	3182127,80
4	446257,32	3182050,44
5	446261,87	3182050,36
6	446262,99	3182000,48
7	446278,48	3182000,97
8	446278,75	3181989,09
9	446281,10	3181883,56
10	446258,91	3181880,66
11	446260,83	3181850,83
1		

Кадастровый номер земельного участка (при наличии)

или в случае, предусмотренном частью 1.1 статьи 57.3 Градостроительного кодекса Российской Федерации, условный номер образуемого земельного участка на основании утвержденных проекта межевания территории и (или) схемы расположения земельного участка или земельных участков на кадастровом плане территории

27:23:0000000:31493

Площадь земельного участка

44050 м²

Информация о расположенных в границах земельного участка объектах капитального строительства:

Объекты капитального строительства отсутствуют

Информация о границах зоны планируемого размещения объекта капитального строительства в соответствии с утвержденным проектом планировки территории (при наличии)

Обозначение (номер) характерной точки	Перечень координат характерных точек в системе координат, используемой для ведения Единого государственного реестра недвижимости	
	X	Y
-	-	-

Реквизиты проекта планировки территории и (или) проекта межевания территории в случае, если земельный участок расположен в границах территории, в отношении которой утверждены проект планировки территории и (или) проект межевания территории

Проект планировки, проект межевания в границах ул. Рокоссовского (земельный участок 44) в Индустриальном районе г. Хабаровска. Утвержден постановлением администрации города Хабаровска от 29.12.2022 № 4916

Проект планировки Индустриального района утвержден постановлением администрации города от 20.10.2014 № 4577 (в редакции от 02.09.2022 № 3178).

Градостроительный план подготовлен администрацией г. Хабаровска в лице департамента архитектуры, строительства и землепользования

(ф.и.о., должность уполномоченного лица, наименование органа или организации)

Заместитель Мэра города,
директор департамента архитектуры, строительства и землепользования

М.П.

20.02.2023

(дата)



(подпись)

/ С.В. Сергейчук /

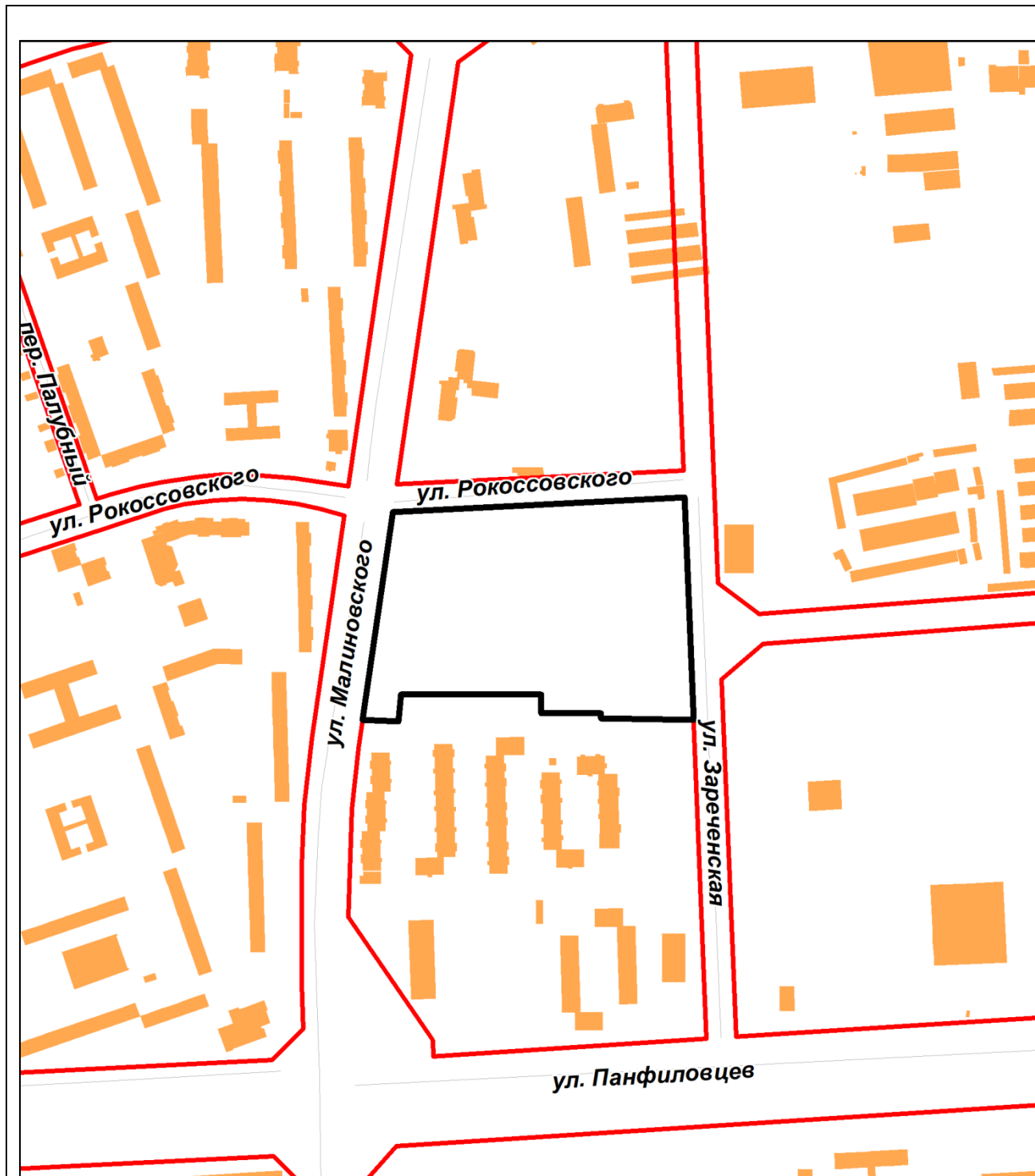
(расшифровка подписи)

Дата выдачи

20.02.2023

(дата)

Схема расположения земельного участка на территории г. Хабаровска
(ситуационный план)



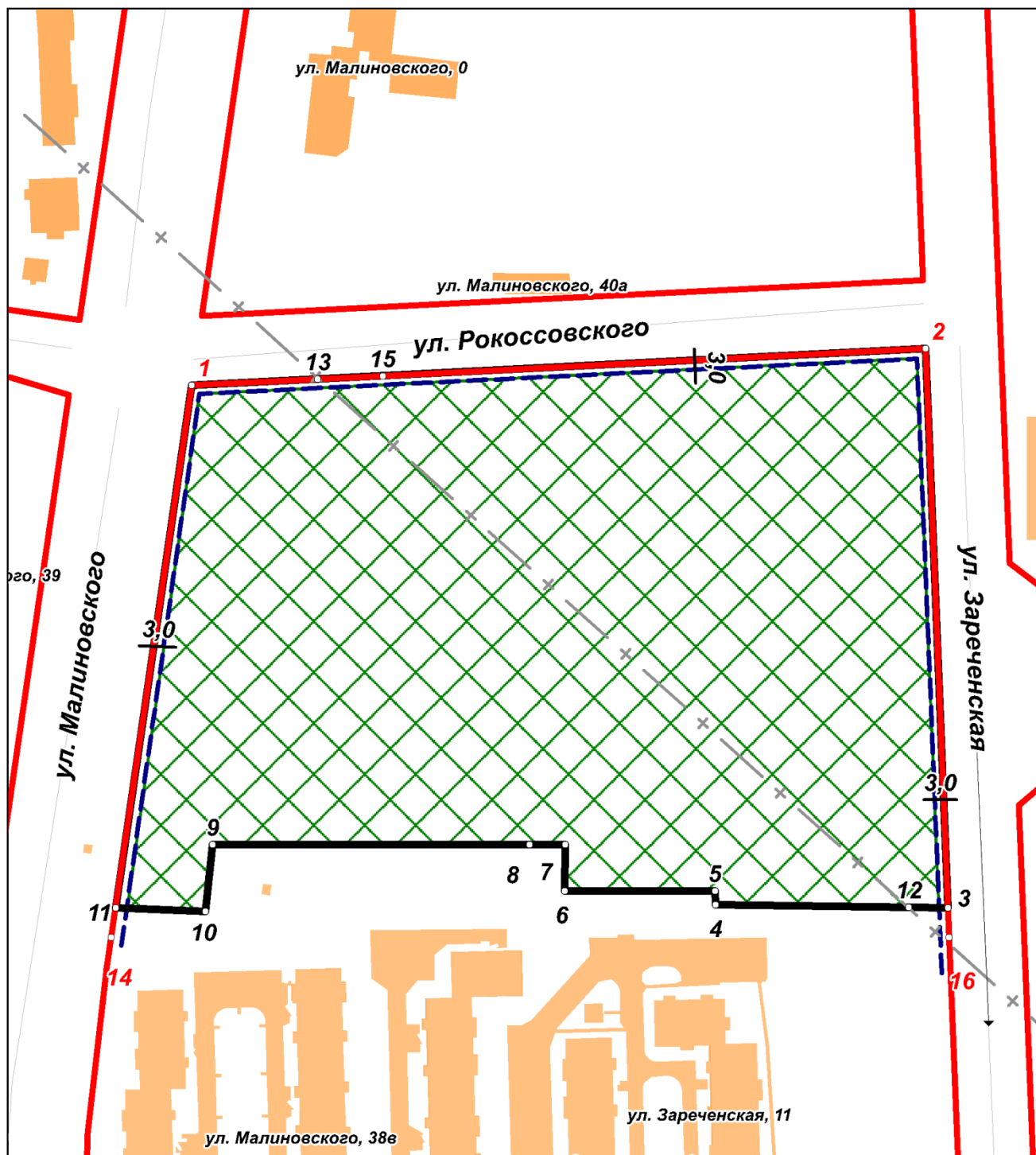
Масштаб 1: 5000

Условные обозначения

	Границы земельного участка
	Красные линии улиц

1.1 Чертеж градостроительного плана земельного участка





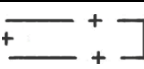

Местоположение участка: г. Хабаровск, Индустриальный район, улица Рокоссовского, земельный участок 44



Градостроительный план земельного участка

	Фамилия	Подпись	Дата	Стадия	Лист	Листов
Исп.	Финагеева		17.02.2023			
				Отдел подготовки градостроительных планов		

Условные обозначения

	Границы и точки поворотных углов земельного участка
	Минимальные отступы от границ земельного участка
	Места допустимого размещения объектов капитального строительства
	Красные линии улиц
	Охранная зона транспорта по данным ЕГРН (Приаэродромная территория аэродрома Хабаровск (Новый))
	Линия отступа от красных линий (Проект планировки, проект межевания в границах ул. Рокоссовского (земельный участок 44) в Индустриальном районе г. Хабаровска. Утвержден постановлением администрации города Хабаровска от 29.12.2022 № 4916)

Чертеж(и) градостроительного плана земельного участка разработан(ы) на топографической основе (ортофотоплане) в масштабе **1:500**, выполненной **ООО «Землеустройство-ДВ» в 2022 году.**

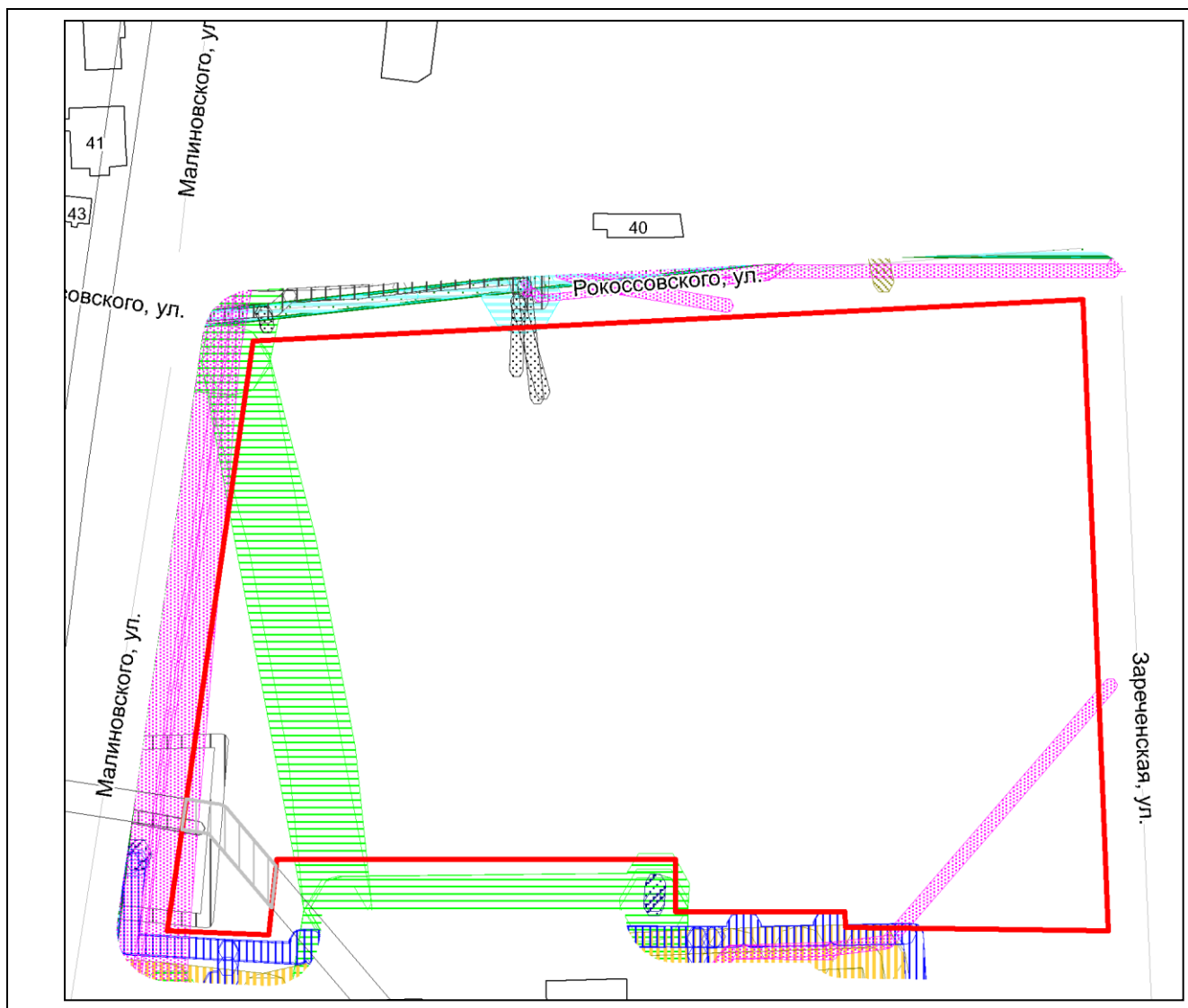
(дата, наименование организации, подготовившей топографическую основу)

Чертежи градостроительного плана земельного участка разработаны

департаментом архитектуры, строительства и землепользования администрации г. Хабаровска 17.02.2023.









(дата, наименование организации)

1.2 Чертеж градостроительного плана земельного участка Охранные зоны инженерных коммуникаций



Масштаб 1: 2000

УСЛОВНЫЕ ОБОЗНАЧЕНИЯ

	Границы земельного участка по запросу
	Охранная зона сети водопровода
	Охранная зона сети газопровода
	Охранная зона сети канализации
	Охранная зона сети подземметаллзащиты
	Охранная зона сети связи
	Охранная зона сети электроснабжения
	Охранная зона теплосети

Перечень сетедержателей в границах земельного участка по объекту

Номер	Наименование объекта	Балансовая принадлежность
1.	ЛЭП низкого напряжения Охранная зона сети электрообеспечения	Нет данных
2.	Охранная зона сети газопровода	АО ДГК СП Хабаровская ТЭЦ-1
3.	Кабель ПМЗ	АО ДГК СП Хабаровская ТЭЦ-1. улица Узловая 15 (т 543491)
4.	Кабель связи	В/Ч № 30593.
5.	Водопровод Водопровод (недейств.) Охранная зона сети водопровода Охранная зона сети канализации	МУП города Хабаровска Водоканал. переулок Топографический 12 (т 304982)
6.	Охранная зона теплосети	МУП города Хабаровска Тепловые сети. улица Советская 20 (т 562190)
7.	Кабельная канализация связи	ПАО Ростелеком Хабаровский филиал. ул. Волочаевская 113. ул.Тихоокеанская 181 (т 238045 т 302507)

Главный специалист ДАСиЗ

Стефаненко О.В.

2. Информация о градостроительном регламенте либо требованиях к назначению, параметрам и размещению объекта капитального строительства на земельном участке, на который действие градостроительного регламента не распространяется или для которого градостроительный регламент не устанавливается

Земельный участок расположен в границах территории комплексного развития

Установлен градостроительный регламент

2.1. Реквизиты акта органа государственной власти субъекта Российской Федерации, органа местного самоуправления, содержащего градостроительный регламент либо реквизиты акта федерального органа государственной власти, органа государственной власти субъекта Российской Федерации, органа местного самоуправления, иной организации, определяющего в соответствии с федеральными законами порядок использования земельного участка, на который действие градостроительного регламента не распространяется или для которого градостроительный регламент не устанавливается

Проект планировки, проект межевания в границах ул. Рокоссовского (земельный участок 44) в Индустриальном районе г. Хабаровска. Утвержден постановлением администрации города Хабаровска от 29.12.2022 № 4916

2.2. Информация о видах разрешенного использования земельного участка

3. Документацией установлены предельные параметры разрешенного строительства, реконструкции объектов капитального строительства в соответствии с таблицей.

№ п / п	Вид разрешенного использования	Предельные размеры земельных участков				Предельное количество надземных этажей		Минимальные отступы от красных линий, м	Коэффициент плотности застройки	Максимальный процент застройки в границах земельного участка, %
		площадь, кв. м		размер, м		минимум	максимум			
		минимум	максимум	минимум	максимум					
1	Многоэтажная жилая застройка (высотная застройка) (2.6)	800	54 000	18	21 000	10	24	3	15	60%

2.3. Предельные (минимальные и (или) максимальные) размеры земельного участка и предельные параметры разрешенного строительства, реконструкции объекта капитального строительства, установленные градостроительным регламентом для территориальной зоны, в которой расположен земельный участок:

Предельные (минимальные и (или) максимальные) размеры земельных участков, в том числе их площадь			Минимальные отступы от границ земельного участка в целях определения мест допустимого размещения зданий, строений, сооружений, за пределами которых запрещено строительство зданий, строений, сооружений	Предельное количество этажей и (или) предельная высота зданий, строений, сооружений	Максимальный процент застройки в границах земельного участка, определяемый как отношение суммарной площади земельного участка, которая может быть застроена, ко всей площади земельного участка	Требования к архитектурным решениям объектов капитального строительства, расположенным в границах территории исторического поселения федерального или регионального значения	Иные показатели
1	2	3	4	5	6	7	8
Длина, м	Ширина, м	Площадь, м ² или га					
-	-	-	-	-	-	-	-

2.4. Требования к назначению, параметрам и размещению объекта капитального строительства на земельном участке, на который действие градостроительного регламента не распространяется или для которого градостроительный регламент не устанавливается:

Причины отнесения земельного участка к виду земельного участка, на который действие градостроительного регламента не распространяется или для которого градостроительный регламент не устанавливается	Реквизиты акта, регулирующего использование земельного участка	Требования к использованию земельного участка	Требования к параметрам объекта капитального строительства			Требования к размещению объектов капитального строительства	
			Предельное количество этажей и (или) предельная высота зданий, строений, сооружений	Максимальный процент застройки в границах земельного участка, определяемый как отношение суммарной площади земельного участка, которая может быть застроена, ко всей площади земельного участка	Иные требования к параметрам объекта капитального строительства	Минимальные отступы от границ земельного участка в целях определения мест допустимого размещения зданий, строений, сооружений, за пределами которых запрещено строительство зданий, строений, сооружений	Иные требования к размещению объектов в капитальном строительстве
1	2	3	4	5	6	7	8
-	-	-	-	-	-	-	-

2.5. Предельные параметры разрешенного строительства, реконструкции объекта капитального строительства, установленные положением об особо охраняемых природных территориях, в случае выдачи градостроительного плана земельного участка в отношении земельного участка, расположенного в границах особо охраняемой природной территории:

Причины отнесения земельного участка к виду земельного участка для которого градостроительный регламент не устанавливается	Реквизиты Положения об особо охраняемой природной территории	Реквизиты утвержденного документа по планировке территории	Зонирование особо охраняемой природной территории (да/нет)							
			Функциональная зона	Виды разрешенного использования земельного участка		Требования к параметрам объекта капитального строительства			Требования к размещению объектов капитального строительства	
				Основные виды разрешенного использования	Вспомогательные виды разрешенного использования	Предельное количество этажей и (или) предельная высота зданий, строений, сооружений	Максимальный процент застройки в границах земельного участка, определяемый как отношение суммарной площади земельного участка, которая может быть застроена, ко всей площади земельного участка	Иные требования к параметрам объекта капитального строительства	Минимальные отступы от границ земельного участка в целях определения мест допустимого размещения зданий, строений, сооружений, за пределами которых запрещено строительство зданий, строений, сооружений	Иные требования к размещению объектов капитального строительства
1	2	3	4	5	6	7	8	9	10	11
			Функциональная зона	Тоже	Тоже	Тоже	Тоже	Тоже	Тоже	Тоже
-	-	-	-	-	-	-	-	-	-	-

3. Информация о расположенных в границах земельного участка объектах капитального строительства и объектах культурного наследия

3.1. Объекты капитального строительства

№ НЕ ИМЕЕТСЯ, НЕ ИМЕЕТСЯ,
 (согласно чертежу(ам) градостроительного плана) (назначение объекта капитального строительства, этажность, высотность, общая площадь, площадь застройки)
 инвентаризационный или кадастровый номер НЕ ИМЕЕТСЯ

3.2. Объекты, включенные в единый государственный реестр объектов культурного наследия (памятников истории и культуры) народов Российской Федерации

№ _____ информация отсутствует _____ информация отсутствует _____ , _____ информация отсутствует _____ ,
 (согласно чертежу(ам) (назначение объекта культурного наследия, общая площадь, площадь застройки)
 градостроительного плана) информация отсутствует
 (наименование органа государственной власти, принявшего решение о включении выявленного объекта культурного наследия в реестр, реквизиты этого решения)
 регистрационный номер в реестре _____ информация отсутствует _____ ,
 от _____ информация отсутствует _____
 (дата)

4. Информация о расчетных показателях минимально допустимого уровня обеспеченности территории объектами коммунальной, транспортной, социальной инфраструктур и расчетных показателях максимально допустимого уровня территориальной доступности указанных объектов для населения в случае, если земельный участок расположен в границах территории, в отношении которой предусматривается осуществление деятельности по комплексному и устойчивому развитию территории:

Наименование объекта	Норматив	Потребность	Радиус обслуживания, м	Размещение объекта
Опорный пункт охраны порядка	м ² общ. площади на жилую группу	50	700	на территории комплексного развития (встроенное помещение)
Стоянки автотранспорта	0,75 мест на 1 квартиру	1 011 машино-мест	800 метров пешеходной доступности	на территории комплексного развития

5. Информация об ограничениях использования земельного участка, в том числе, если земельный участок полностью или частично расположен в границах зон с особыми условиями использования территорий

Охранная зона транспорта. Подзона 4 сектор 92.

Земельный участок частично расположен в границах зоны с особыми условиями использования территории, площадь земельного участка, покрываемая зоной с особыми условиями использования территории, составляет: 19988 кв.м.

Высота ограничения застройки в секторе 92 – 560,1 м

Охранная зона транспорта. Подзона 4 сектор 93.

Земельный участок преимущественно расположен в границах зоны с особыми условиями использования территории, площадь земельного участка, покрываемая зоной с особыми условиями использования территории, составляет: 24061 кв.м.

Высота ограничения застройки в секторе 93 – 575,1 м

Охранная зона транспорта по данным ЕГРН, учетный номер 27:00-6.549.

Земельный участок полностью расположен в границах зоны с особыми условиями использования территории, площадь земельного участка, покрываемая зоной с особыми условиями использования территории, составляет: 44050 кв.м.

Действуют ограничения в соответствии с приказом Министерства транспорта РФ от 23.06.2020 № 598-П (в редакции от 16.12.2021 № 964-П) «Об установлении приаэродромной территории аэродрома Хабаровск (Новый)».

6. Информация о границах зон с особыми условиями использования территорий, если земельный участок полностью или частично расположен в границах таких зон:

Наименование зоны с особыми условиями использования территории с указанием объекта, в отношении которого установлена такая зона	Перечень координат характерных точек в системе координат, используемой для ведения Единого государственного реестра недвижимости		
	Обозначение (номер) характерной точки	X	Y
1	2	3	4
Охранная зона транспорта Подзона 4 сектор 92	12	446255,05	3182114,70
	13	446435,14	3181922,01
	2	446440,69	3182124,52
	3	446254,59	3182127,80
	12		
Охранная зона транспорта Подзона 4 сектор 93	1	446433,99	3181879,99
	13	446435,14	3181922,01
	12	446255,05	3182114,70
	4	446257,32	3182050,44
	5	446261,87	3182050,36
	6	446262,99	3182000,48
	7	446278,48	3182000,97
	8	446278,75	3181989,09
	9	446281,10	3181883,56
	10	446258,91	3181880,66
	11	446260,83	3181850,83
	1		

Охранная зона транспорта по данным ЕГРН, учетный номер 27:00-6.549	1	446433,99	3181879,99
	2	446440,69	3182124,52
	3	446254,59	3182127,80
	4	446257,32	3182050,44
	5	446261,87	3182050,36
	6	446262,99	3182000,48
	7	446278,48	3182000,97
	8	446278,75	3181989,09
	9	446281,10	3181883,56
	10	446258,91	3181880,66
	11	446260,83	3181850,83
		1	

7. Информация о границах публичных сервитутов:

информация отсутствует

Обозначение (номер) характерной точки	Перечень координат характерных точек в системе координат, используемой для ведения Единого государственного реестра недвижимости	
	X	Y
-	-	-

8. Номер и (или) наименование элемента планировочной структуры, в границах которого расположен земельный участок

номер элемента планировочной структуры

175/5

наименование элемента планировочной структуры

-

9. Информация о технических условиях подключения (технологического присоединения) объектов капитального строительства к сетям инженерно-технического обеспечения, определенных с учетом программ комплексного развития систем коммунальной инфраструктуры поселения, городского округа

Электроснабжение:

АО «Хабаровская горэлектросеть» от 31.03.2022 № 26.

Водоснабжение, водоотведение:

МУП города Хабаровска «Водоканал» от 25.03.2022 № 362/52.

Теплоснабжение:

АО «ДГК» от 30.03.2022 № 152-02.31/5508, МУП города Хабаровска «Тепловые сети» 31.03.2022 № 898.

10. Реквизиты нормативных правовых актов субъекта Российской Федерации, муниципальных правовых актов, устанавливающих требования к благоустройству территории

Правила благоустройства городского округа «Город Хабаровск», утвержденные решением Хабаровской городской Думы от 17.10.2017 № 677.

11. Информация о красных линиях:

Обозначение (номер) характерной точки	Перечень координат характерных точек в системе координат, используемой для ведения Единого государственного реестра недвижимости	
	X	Y
14	446251,05	3181849,19
1	446433,99	3181879,99
15	446435,73	3181943,63
2	446440,69	3182124,52
16	446244,65	3182127,97