

Администрация муниципального образования Динской район  
Краснодарского края

## **ГРАДОСТРОИТЕЛЬНЫЙ ПЛАН земельного участка**

Местоположение земельного участка:  
*Краснодарский край, Динской район,  
поселок Южный, ул. Екатериненская, 5*

Заявитель: *ООО СЗ «ЗАГОРОД»*

ст. Динская  
2021 г.

### Градостроительный план земельного участка №

Р Ф - 2 3 - 4 - 0 7 - 2 - 1 0 - 2 0 2 1 - 0 4 3 9

### Градостроительный план земельного участка подготовлен на основании

Заявления общества с ограниченной ответственностью Специализированный Застройщик «ЗАГОРОД» в лице представителя по доверенности Долженко Д.Е. 07-06/2072 от 25.08.2021

(реквизиты заявления правообладателя земельного участка, иного лица в случае, предусмотренном частью 1.1 статьи 57.3 Градостроительного кодекса Российской Федерации, с указанием Ф. И. О. заявителя – физического лица, либо реквизиты заявления и наименование заявителя – юридического лица о выдаче градостроительного плана земельного участка)

### Местонахождение земельного участка

Краснодарский край

(субъект Российской Федерации)

Динской район

(муниципальный район или городской округ)

п. Южный, ул. Екатериненская, 5

(поселение)

### Описание границ земельного участка (образуемого земельного участка):

Обозначение (номер) характерной точки	Перечень координат характерных точек в системе координат, используемой для ведения Единого государственного реестра недвижимости	
	X	Y
1	492704.31	1380979.12
2	492704.24	1381104.53
3	492822.24	1381104.52
4	492822.31	1380979.11

Кадастровый номер земельного участка (при наличии) или, в случае, предусмотренном частью 1.1 статьи 57.3 Градостроительного кодекса Российской Федерации, условный номер образуемого земельного участка на основании утвержденных проекта межевания территории и (или) схемы расположения земельного участка или земельных участков на кадастровом плане территории 23:07:0302000:971

Площадь земельного участка 14798 кв.м.

### Информация о расположенных в границах земельного участка объектах капитального строительства

В границах земельного участка объекты капитального строительства отсутствуют.

### Информация о границах зоны планируемого размещения объекта капитального строительства в соответствии с утвержденным проектом планировки территории (при наличии)

Документация по планировке территории утверждена

Обозначение (номер) характерной точки	Перечень координат характерных точек в системе координат, используемой для ведения Единого государственного реестра недвижимости	
	X	Y
1	492801.44	1381029.88
2	492801.44	1381008.10
3	492725.24	1381008.10
4	492725.24	1381029.88
5	492725.24	1381080.32
6	492725.24	1381058.54
7	492801.44	1381058.54
8	492801.44	1381080.32

### Реквизиты проекта планировки территории и (или) проекта межевания территории в случае, если земельный участок расположен в границах территории, в отношении которой утверждены проект планировки территории и (или) проект межевания территории

Постановление администрации муниципального образования Динской район от 19.08.2021 № 1391 «Об утверждении документации по внесению изменений в документацию по планировке территории (проект планировки и проект межевания) северо-западной части поселка Южный

(указывается в случае, если земельный участок расположен в границах территории в отношении которой утверждены проект планировки территории и(или) проект межевания территории)

### Градостроительный план подготовлен

Управлением архитектуры и градостроительства администрации МО Динской район

Начальник управления архитектуры и градостроительства администрации МО Динской район

(Ф. И. О., должность уполномоченного лица, наименование органа)

М. П.

П.И. Чупахин

(расшифровка подписи)

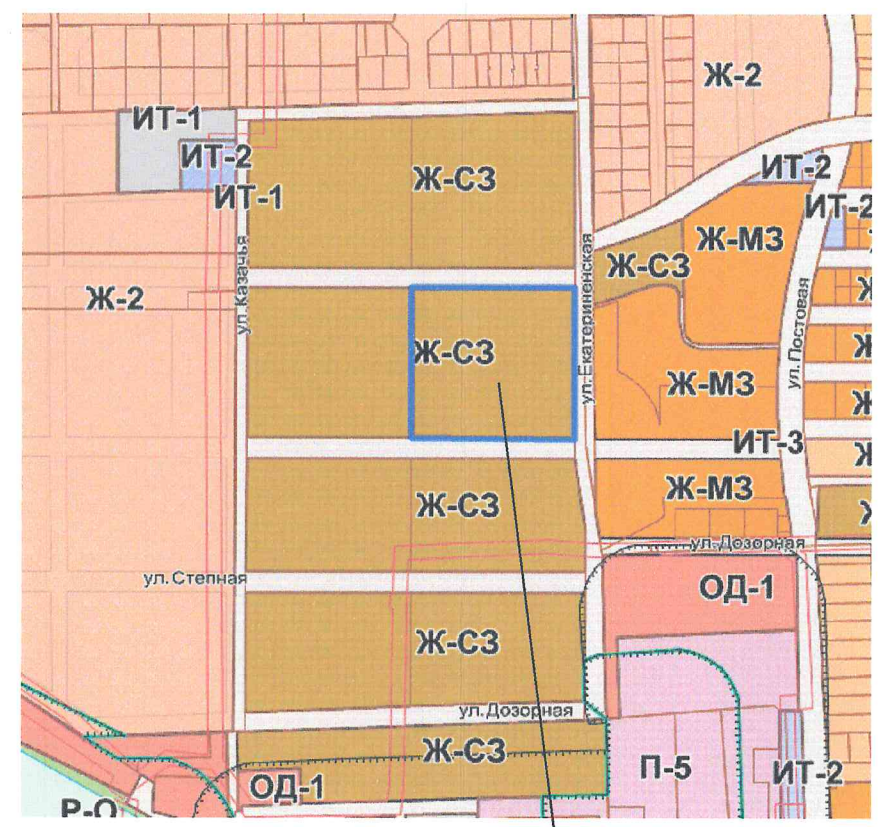
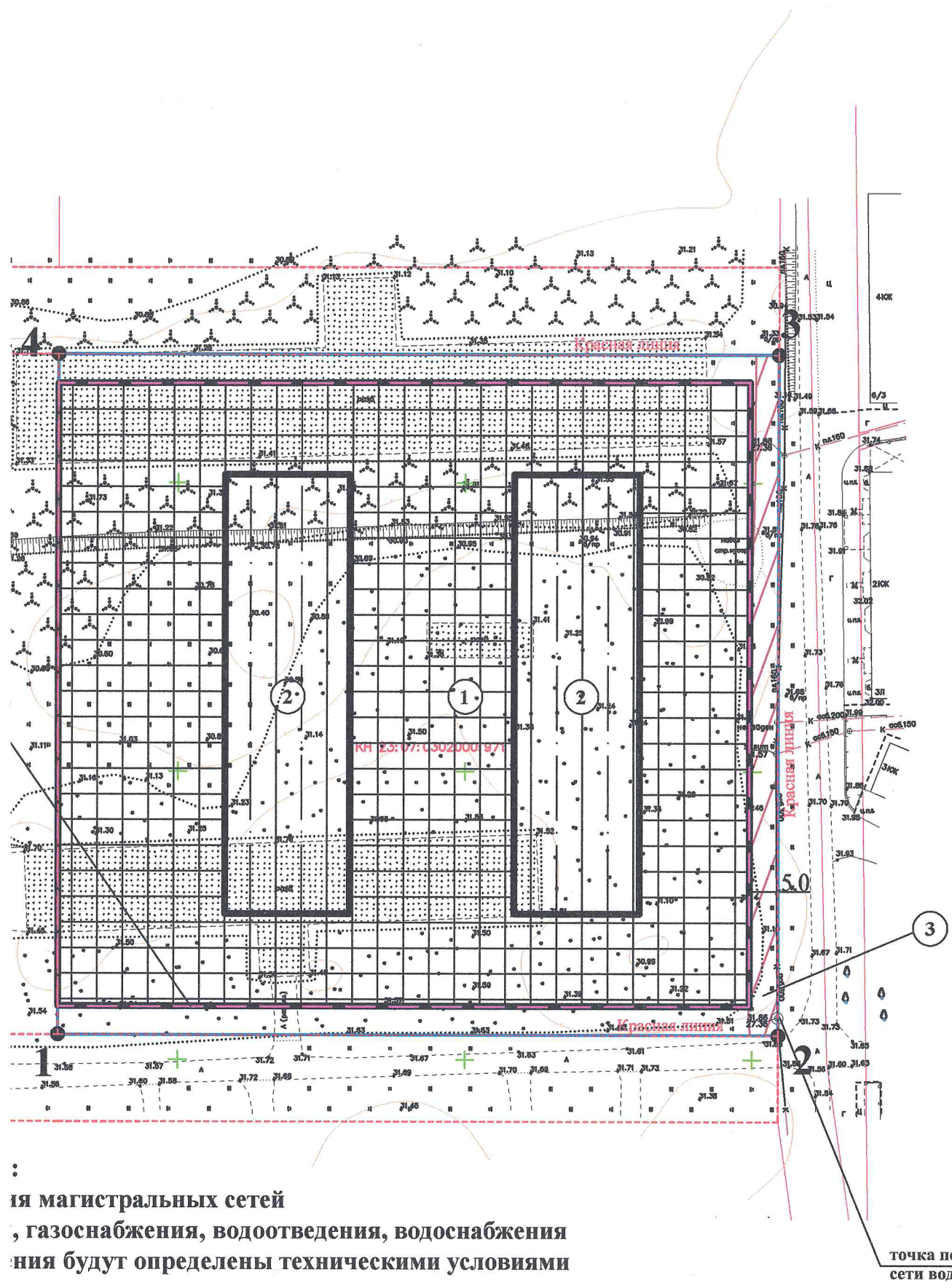
Дата выдачи

06.09.21





(ДД.ММ.ГГГГ)



**Чертеж градостроительного плана земельного участка**  
Площадь земельного участка - 14798 кв.м.



Рассматриваемый земельный участок

-  границы земельного участка по данным ГКН
-  место допустимого размещения объекта капитального строительства при условии согласования или выноса инженерных сетей
-  зона планируемого размещения объектов капитального строительства в соответствии с документацией по проекту планировки территории, утвержденной постановлением администрации муниципального образования Динской район от 19.08.2021 № 1391
-  охранный зона канализации

ия магистральных сетей  
, газоснабжения, водоотведения, водоснабжения  
ния будут определены техническими условиями

точка подключения к  
сети водоотведения

ст. Динская	МКУ "Градостроительно-имущественный центр" муниципального образования Динской район	Заявитель
-------------	---	-----------



**Чертеж(и) градостроительного плана земельного участка разработан(ы) на топографической основе в масштабе 1:500 выполненной Топографическая съемка М 1:500 на запрашиваемый земельный участок выполнена 26.04.2021 ИП Першин А.В. и поступила в ГИСОГД на территории МО Динской район в электронном и бумажном виде.**

(дата, наименование организации, подготовившей топографическую основу)

**Чертеж(и) градостроительного плана земельного участка разработан(ы)**

*30.08.2021* МКУ МО Динской район «Градостроительно-имущественный центр»

(дата, наименование организации)

**2. Информация о градостроительном регламенте либо требованиях к назначению, параметрам и размещению объекта капитального строительства на земельном участке, на который действие градостроительного регламента не распространяется или для которого градостроительный регламент не устанавливается**  
*Земельный участок расположен в территориальной зоне Ж – СЗ «Зона застройки среднеэтажными жилыми домами». Установлен градостроительный регламент.*

**2.1. Реквизиты акта органа государственной власти субъекта Российской Федерации, органа местного самоуправления, содержащего градостроительный регламент либо реквизиты акта федерального органа государственной власти, органа государственной власти субъекта Российской Федерации, органа местного самоуправления, иной организации, определяющего, в соответствии с федеральными законами, порядок использования земельного участка, на который действие градостроительного регламента не распространяется или для которого градостроительный регламент не устанавливается**

*Правила землепользования и застройки Южно-Кубанского сельского поселения, утверждены Решением Совета Южно-Кубанского сельского поселения Динского района от 30.09.2013 № 51 (в редакции решения Совета муниципального образования Динской район от 21 июля 2021 г. № 150 - 16/4).*

**2.2. Информация о видах разрешенного использования земельного участка**

**ОСНОВНЫЕ ВИДЫ И ПАРАМЕТРЫ РАЗРЕШЕННОГО ИСПОЛЬЗОВАНИЯ ЗЕМЕЛЬНЫХ УЧАСТКОВ И ОБЪЕКТОВ КАПИТАЛЬНОГО СТРОИТЕЛЬСТВА**

Предельные (минимальные и (или) максимальные) размеры земельных участков и предельные параметры разрешенного строительства, реконструкции объектов капитального строительства	
<p>Наименование вида разрешенного использования земельного участка</p> <p>Описание вида разрешенного использования земельного участка согласно Классификатора видов разрешенного использования земельных участков</p>	<p>Предельное количество этажей или предельную высоту зданий, строений, сооружений</p> <p>максимальный процент застройки в границах земельного участка, определяемый как отношение суммарной площади земельного участка, которая может быть застроена, ко всей площади земельного участка</p>
<p>Малоэтажная многоквартирная</p> <p>Размещение малоэтажных многоквартирных домов</p>	<p>минимальные отступы от границ земельных участков в целях определения мест допустимого размещения зданий, строений, сооружений, за пределами которых запрещено строительство зданий, строений, сооружений</p> <p>максимальное количество этажей зданий – 4 этажа</p>
<p>Малоэтажная многоквартирная</p> <p>Размещение малоэтажных многоквартирных домов</p>	<p>предельные (минимальные и (или) максимальные) размеры земельных участков, в том числе их площадь</p> <p>минимальная (максимальная) площадь земельного участка - 2000 – 15000 кв. м;</p> <p>максимальное количество этажей зданий – 4 этажа</p>
<p>Малоэтажная многоквартирная</p> <p>Размещение малоэтажных многоквартирных домов</p>	<p>минимальные отступы от границ земельных участков в целях определения мест допустимого размещения зданий, строений, сооружений, за пределами которых запрещено строительство зданий, строений, сооружений</p> <p>максимальный процент застройки от красной линии улиц не менее чем 5 м;</p> <p>максимальный процент застройки в границах земельного участка – 40%;</p>



<p>рная жилая застройка [2.1.1]</p>	<p>(многоквартирные дома высотой до 4 этажей, включая мансардный); обустройство спортивных и детских площадок, площадок для отдыха; размещение объектов обслуживания жилой застройки во встроенных, пристроенных и встроенно-пристроенных помещениях малоэтажного многоквартирного дома, если общая площадь таких помещений в малоэтажном многоквартирном доме не составляет более 15% общей площади помещений дома</p>	<p>минимальная ширина земельных участков вдоль фронта улицы (проезда) для вновь формируемых земельных участков и при разделе земельного участка: - для 2-3-х этажных жилых домов - 27 метров, - для 4-х этажных жилых домов - 32 метра.</p>	<p>от границы земельного участка: - до жилых зданий высотой 2-3 этажа – 7,5 м с учетом соблюдения требований технических регламентов; - до жилых зданий высотой 4 этажа – 10 м с учетом соблюдения требований технических регламентов;</p>	<p>(включая мансардный этаж); максимальная высота зданий от уровня земли до верха перекрытия последнего этажа (или конька кровли) - 20 м;</p>	<p>Минимальный/максимальный коэффициент плотности застройки - 0,4/0,8; На территории малоэтажной жилой застройки следует предусматривать 100-процентную обеспеченность местами для хранения и парковки легковых автомобилей, мотоциклов, мопедов. Процент застройки подземной части не регламентируется.</p>
<p>Блокированная жилая застройка [2.3]</p>	<p>Размещение жилого дома, имеющего одну или несколько общих стен с соседними жилыми домами (количеством этажей не более чем три, при общем количестве совмещенных домов не более десяти и каждый из которых предназначен для проживания одной семьи, имеет общую стену (общие стены) без проемов с соседним домом или соседними домами, расположен на отдельном земельном участке и имеет выход на территорию общего пользования (жилые дома блокированной застройки); разведение декоративных и плодовых деревьев, овощных и ягодных культур; размещение индивидуальных гаражей и иных вспомогательных сооружений; обустройство спортивных и детских площадок, площадок для отдыха</p>	<p>минимальная (максимальная) площадь земельных участков блокированных жилых дома не выше 3 этажей – 120 - 800 кв. м на один блок; минимальная ширина земельных участков вдоль фронта улицы (проезда) – 6 м на один блок;</p>	<p>минимальный отступ строений от красной линии улиц не менее чем 5 м, от красной линии проездов не менее 3 м, от границ соседнего земельного участка не менее 3 м; от границ земельных участков смежных блоков в месте блокировки - 0 м.</p>	<p>максимальное количество этажей зданий – 3 этажа (включая мансардный этаж); максимальная высота зданий от уровня земли до верха перекрытия последнего этажа (или конька кровли) - 20 м;</p>	<p>максимальный процент застройки в границах земельного участка – 60%; коэффициент плотности застройки Кпз-0,6; Процент застройки подземной части не регламентируется.</p>
<p>Среднеэтажная жилая застройка [2.5]</p>	<p>Размещение многоквартирных домов этажностью не выше восьми этажей; благоустройство и озеленение; размещение подземных гаражей и автостоянок; обустройство спортивных и детских площадок, площадок для отдыха; размещение объектов обслуживания жилой застройки во встроенных, пристроенных и встроенно-пристроенных помещениях многоквартирного дома, если общая площадь таких помещений в многоквартирном доме не составляет</p>	<p>минимальная (максимальная) площадь земельного участка - 2500 – 15000 кв. м; минимальная ширина земельных участков вдоль фронта улицы (проезда) для вновь формируемых земельных участков и при разделе земельного участка: - 32 метра.</p>	<p>минимальный отступ строений от красной линии улиц не менее чем 5 м; от границ соседнего земельного участка не устанавливается; место допустимого размещения зданий, строений, сооружений, принимается с учетом строений, расположенных на смежных земельных участках, на основе расчетов инсоляции и освещенности, в соответствии с противопожарными и зооветеринарными требованиями,</p>	<p>Предельное количество надземных этажей 7 -предельная высота жилых зданий до конька крыши – 34м;</p>	<p>максимальный процент застройки в границах земельного участка – 40%; Минимальный/максимальный коэффициент плотности застройки - 0,8/1,5; На территории средне-этажной жилой застройки следует предусматривать 100-процентную обеспеченность местами для хранения и парковки легковых автомобилей, мотоциклов, мопедов. Процент застройки подземной части не регламентируется.</p>



Предоставление коммунальных услуг [3.1.1]	более 20% общей площади помещений дома	минимальная (максимальная) площадь земельного участка: -для объектов коммунального обслуживания – 10 – 20000 кв. м; -для объектов инженерного обеспечения и объектов вспомогательного инженерного назначения от 1 кв. м.	согласно документации по планировке территории, утвержденной в порядке, предусмотренном действующим законодательством.	максимальное количество надземных этажей зданий – 4 максимальная высота зданий – 20 м.	максимальный процент застройки в границах земельного участка – 80%; коэффициент плотности застройки Кплз-2,4; Процент застройки подземной части не регламентируется.
Административные здания организаций, обеспечивающих предоставление коммунальных услуг [3.1.2]	Размещение зданий, предназначенных для приема физических и юридических лиц в связи с предоставлением им коммунальных услуг	минимальная (максимальная) площадь земельного участка: -для объектов коммунального обслуживания – 100 – 15000 кв. м; -для объектов инженерного обеспечения и объектов вспомогательного инженерного назначения от 1 кв. м.	минимальный отступ строений от красной линии улиц не менее чем 5 м; от границ соседнего земельного участка не менее 3 м; расстояние от площадок с контейнерами до окон жилых домов, границ участков детских, лечебных учреждений, мест отдыха должны быть не менее 20 м и не более 100 м. Общее количество контейнеров не более 5 шт.	максимальное количество надземных этажей зданий – 4 максимальная высота зданий – 20 м.	максимальный процент застройки в границах земельного участка – 80%; коэффициент плотности застройки Кплз-2,4; Процент застройки подземной части не регламентируется.
Дома социального обслуживания [3.2.1]	Размещение зданий, предназначенных для размещения домов престарелых, домов ребенка, детских домов, пунктов ночлега для бездомных граждан; размещение объектов капитального строительства для временного размещения вынужденных переселенцев, лиц, признанных беженцами	минимальная (максимальная) площадь земельного участка - 100 – 5000 кв. м или определяется по заданию на проектирование; - для объектов инженерного обеспечения и объектов вспомогательного инженерного назначения от 1 кв. м;	минимальный отступ строений от красной линии улиц не менее чем 5 м; от границ соседнего земельного участка не менее 3 м; в пределах границ земельного участка предусмотреть необходимое расчетное количество парковочных мест для временной стоянки автомобилей.	максимальное количество этажей зданий – 3 этажа (включая мансардный этаж); максимальная высота зданий от уровня земли до верха перекрытия последнего этажа(или конька кровли) - 20 м;	максимальный процент застройки в границах земельного участка – 80%; коэффициент плотности застройки Кплз-2,4; Процент застройки подземной части не регламентируется.
Оказание социальной помощи населению [3.2.2]	Размещение зданий, предназначенных для служб психологической и бесплатной юридической помощи, социальных, пенсионных и иных служб (службы занятости населения, пункты питания малоимущих	минимальная (максимальная) площадь земельного участка - 100 – 5000 кв. м или определяется по заданию на проектирование;	минимальный отступ строений от красной линии улиц не менее чем 5 м; от границ соседнего земельного участка не менее 3 м; в пределах границ земельного участка предусмотреть	максимальное количество этажей зданий – 3 этажа (включая мансардный этаж); максимальная высота зданий от уровня земли до	максимальный процент застройки в границах земельного участка – 80%; коэффициент плотности застройки Кплз-2,4;



	граждан), в которых осуществляется прием граждан по вопросам оказания социальной помощи и назначения социальных или пенсионных выплат, а также для размещения общественных некоммерческих организаций; некоммерческих фондов, благотворительных организаций, клубов по интересам	- для объектов инженерного обеспечения и объектов вспомогательного инженерного назначения от 1 кв. м;	необходимое расчетное количество парковочных мест для временной стоянки автомобилей.	верха перекрытия последнего этажа(или конька кровли) - 20 м;	Процент застройки подземной части не регламентируется.
Оказание услуг связи [3.2.3]	Размещение зданий, предназначенных для размещения пунктов оказания услуг почтовой, телеграфной, международной и международной телефонной связи	минимальная (максимальная) площадь земельного участка - 100 – 5000 кв. м или определяется по заданию на проектирование; - для объектов инженерного обеспечения и объектов вспомогательного инженерного назначения от 1 кв. м;	минимальный отступ строений от красной линии улиц не менее чем 5 м; от границ соседнего земельного участка не менее 3 м; в пределах границ земельного участка предусмотреть необходимое расчетное количество парковочных мест для временной стоянки автомобилей.	максимальное количество этажей зданий – 3 этажа (включая мансардный этаж); максимальная высота зданий от уровня земли до верха перекрытия последнего этажа(или конька кровли) - 20 м;	максимальный процент застройки в границах земельного участка – 80%; коэффициент плотности застройки Кплз-2,4; Процент застройки подземной части не регламентируется.
Общепития [3.2.4]	Размещение зданий, предназначенных для размещения общежитий, предназначенных для проживания граждан на время их работы, службы или обучения, за исключением зданий, размещение которых предусмотрено содержанием вида разрешенного использования с кодом 4.7	минимальная (максимальная) площадь земельного участка - 100 – 5000 кв. м или определяется по заданию на проектирование; - для объектов инженерного обеспечения и объектов вспомогательного инженерного назначения от 1 кв. м;	минимальный отступ строений от красной линии улиц не менее чем 5 м; от границ соседнего земельного участка не менее 3 м; в пределах границ земельного участка предусмотреть необходимое расчетное количество парковочных мест для временной стоянки автомобилей.	максимальное количество этажей зданий – 3 этажа (включая мансардный этаж); максимальная высота зданий от уровня земли до верха перекрытия последнего этажа(или конька кровли) - 20 м;	максимальный процент застройки в границах земельного участка – 80%; коэффициент плотности застройки Кплз-2,4; Процент застройки подземной части не регламентируется.
Бытовое обслуживание [3.3]	Размещение объектов капитального строительства, предназначенных для оказания населению или организациям бытовых услуг (мастерские мелкого ремонта, ателье, бани, парикмахерские, прачечные, химчистки, похоронные бюро)	минимальная (максимальная) площадь земельного участка - 400 – 5000 кв. м или определяется по заданию на проектирование; - для объектов инженерного обеспечения и объектов вспомогательного инженерного назначения от 1 кв. м;	минимальный отступ строений от красной линии улиц не менее чем 5 м; от границ соседнего земельного участка не менее 3 м; в пределах границ земельного участка предусмотреть необходимое расчетное количество парковочных мест для временной стоянки автомобилей.	максимальное количество этажей зданий – 3 этажа (включая мансардный этаж); максимальная высота зданий от уровня земли до верха перекрытия последнего этажа (или конька кровли) - 20 м;	максимальный процент застройки в границах земельного участка – 80%; коэффициент плотности застройки Кплз-2,4; Процент застройки подземной части не регламентируется.
Амбулаторное поликлиническое обслуживание [3.4.1]	Размещение объектов капитального строительства, предназначенных для оказания гражданам амбулаторно-поликлинической медицинской помощи (поликлиники, фельдшерские пункты, пункты здравоохранения, центры матери и ребенка, диагностические центры, молочные кухни, станции донорства крови, клинические лаборатории)	минимальная (максимальная) площадь земельного участка - 100 – 5000 кв. м или определяется по заданию на проектирование; - для объектов инженерного обеспечения и объектов вспомогательного инженерного назначения от 1 кв. м;	минимальный отступ строений от красной линии улиц не менее чем 5 м; от границ соседнего земельного участка не менее 3 м; в пределах границ земельного участка предусмотреть необходимое расчетное количество парковочных мест для временной стоянки автомобилей.	максимальное количество этажей зданий – 3 этажа (включая мансардный этаж); максимальная высота зданий от уровня земли до верха перекрытия последнего этажа(или конька кровли) - 20 м;	максимальный процент застройки в границах земельного участка – 80%; коэффициент плотности застройки Кплз-2,4; Процент застройки подземной части не регламентируется.



Дошкольное, начальное и среднее общее образование [3.5.1]	Размещение объектов капитального строительства, предназначенных для просвещения, дошкольного, начального и среднего общего образования (детские ясли, детские сады, школы, лицеи, гимназии, художественные, музыкальные школы, образовательные кружки и иные организации, осуществляющие деятельность по воспитанию, образованию и просвещению), в том числе зданий, спортивных сооружений, предназначенных для занятия обучающихся физической культурой и спортом	минимальная (максимальная) площадь земельного участка - 400 – 50000 кв. м или согласно утвержденной документации по планировке территории	Минимальные отступы от красных линий или границ участка: расстояние до красной линии от стен здания - 10 м. Здания общеобразовательных учреждений допускаться размещать: на внутриквартальных территориях микрорайона, удаленных от межквартальных проездов с регулярным движением транспорта на расстоянии 100 - 170 м; на внутриквартальных проездах с периодическим (нерегулярным) движением автотранспорта только при условии увеличения минимального разрыва от границы участка учреждения до проезда на 15 - 25 м.	Максимальная этажность для дошкольных учреждений - 3 этажа, для школ и начального профессионального образования - 4 этажа, прочие образовательные учреждения по заданию на проектирование с учетом сложившейся застройки.	максимальный процент застройки в границах земельного участка – 80%; коэффициент плотности застройки Кплз-2,4; Процент застройки подземной части не регламентируется.
Объекты культурно-досуговой деятельности [3.6.1]	Размещение зданий, предназначенных для размещения музеев, выставочных залов, художественных галерей, домов культуры, библиотек, кинотеатров и кинозалов, театров, филармоний, концертных залов, планетариев	минимальная (максимальная) площадь земельного участка - 100 – 5000 кв. м или согласно утвержденной документации по планировке территории	минимальный отступ строений от красной линии улиц не менее чем 5 м; от границ соседнего земельного участка не менее 3 м; в пределах границ земельного участка предусмотреть необходимое расчетное количество парковочных мест для временной стоянки автомобилей.	максимальное количество этажей зданий – 3 этажа (включая мансардный этаж); максимальная высота зданий от уровня земли до верха перекрытия последнего этажа (или конька кровли) - 20 м;	максимальный процент застройки в границах земельного участка – 80%; коэффициент плотности застройки Кплз-2,4; Процент застройки подземной части не регламентируется.
Осуществление религиозных обрядов [3.7.1]	Размещение зданий и сооружений, предназначенных для совершения религиозных обрядов и церемоний (в том числе церкви, соборы, храмы, часовни, мечети, моельные дома, синагоги)	минимальная (максимальная) площадь земельного участка – 300 - 10000 кв. метров или определяется заданием на проектирование	минимальный отступ строений от красной линии улиц не менее чем 5 м; от границ соседнего земельного участка не менее 3 м.	максимальное количество надземных этажей зданий – 4 максимальная высота зданий – 30 м	максимальный процент застройки в границах земельного участка – 80%; коэффициент плотности застройки Кплз-2,4; Процент застройки подземной части не регламентируется.
Государственное управление [3.8.1]	Размещение зданий, предназначенных для размещения государственного органа, государственного пенсионного фонда, органов местного самоуправления, судов, а также организаций, непосредственно обеспечивающих их деятельность или оказывающих государственные и (или) муниципальные услуги	минимальная (максимальная) площадь земельного участка - 400 – 5000 кв. м или согласно утвержденной документации по планировке территории	минимальный отступ строений от красной линии улиц не менее чем 5 м; от границ соседнего земельного участка не менее 3 м; в пределах границ земельного участка предусмотреть необходимое расчетное количество парковочных мест для временной стоянки автомобилей.	максимальное количество этажей зданий – 3 этажа (включая мансардный этаж); максимальная высота зданий от уровня земли до верха перекрытия последнего этажа(или конька кровли) - 20 м;	максимальный процент застройки в границах земельного участка – 60%; коэффициент плотности застройки Кплз-2,4; Процент застройки подземной части не регламентируется.

<p>Деловое управление [4.1]</p>	<p>Размещение объектов капитального строительства с целью: размещения объектов управленческой деятельности, не связанной с государственным или муниципальным управлением и оказанием услуг, а также с целью обеспечения совершения сделок, не требующих передачи товара в момент их совершения между организациями, в том числе биржевая деятельность (за исключением банковской и страховой деятельности)</p>	<p>минимальная (максимальная) площадь земельного участка - 400 – 5000 кв. м или согласно утвержденной документации по планировке территории</p>	<p>минимальный отступ строений от красной линии улиц не менее чем 5 м; от границ соседнего земельного участка не менее 3 м; в пределах границ земельного участка предусмотреть необходимое расчетное количество парковочных мест для временной стоянки автомобилей.</p>	<p>максимальное количество этажей зданий – 3 этажа (включая мансардный этаж); максимальная высота зданий от уровня земли до верха перекрытия последнего этажа(или конька кровли) - 20 м;</p>	<p>максимальный процент застройки в границах земельного участка – 60%; коэффициент плотности застройки Кпз-2,4; Процент застройки подземной части не регламентируется.</p>
<p>Магазины [4.4]</p>	<p>Размещение объектов капитального строительства, предназначенных для продажи товаров, торговая площадь которых составляет до 5000 кв. м</p>	<p>минимальная (максимальная) площадь земельного участка - 200 – 5000 кв. м или согласно утвержденной документации по планировке территории</p>	<p>минимальный отступ строений от красной линии улиц не менее чем 5 м; от границ соседнего земельного участка не менее 3 м; в пределах границ земельного участка предусмотреть необходимое расчетное количество парковочных мест для временной стоянки автомобилей.</p>	<p>максимальное количество этажей зданий – 3 этажа (включая мансардный этаж); максимальная высота зданий от уровня земли до верха перекрытия последнего этажа (или конька кровли) - 20 м;</p>	<p>максимальный процент застройки в границах земельного участка – 60%; коэффициент плотности застройки Кпз-2,4; Процент застройки подземной части не регламентируется.</p>
<p>Банковская и страховая деятельность [4.5]</p>	<p>Размещение объектов капитального строительства, предназначенных для размещения организаций, оказывающих банковские и страховые услуги</p>	<p>минимальная (максимальная) площадь земельного участка - 400 – 5000 кв. м или согласно утвержденной документации по планировке территории</p>	<p>минимальный отступ строений от красной линии улиц не менее чем 5 м; от границ соседнего земельного участка не менее 3 м; в пределах границ земельного участка предусмотреть необходимое расчетное количество парковочных мест для временной стоянки автомобилей.</p>	<p>максимальное количество этажей зданий – 3 этажа (включая мансардный этаж); максимальная высота зданий от уровня земли до верха перекрытия последнего этажа (или конька кровли) - 20 м;</p>	<p>максимальный процент застройки в границах земельного участка – 60%; коэффициент плотности застройки Кпз-2,4; Процент застройки подземной части не регламентируется.</p>
<p>Гостиничное обслуживание [4.7]</p>	<p>Размещение гостиниц, а также иных зданий, используемых с целью извлечения предпринимательской выгоды из предоставления жилого помещения для временного проживания в них</p>	<p>минимальная (максимальная) площадь земельного участка - 400 – 5000 кв. м или согласно утвержденной документации по планировке территории</p>	<p>минимальный отступ строений от красной линии улиц не менее чем 5 м; от границ соседнего земельного участка не менее 3 м; в пределах границ земельного участка предусмотреть необходимое расчетное количество парковочных мест для временной стоянки автомобилей.</p>	<p>максимальное количество этажей зданий – 3 этажа (включая мансардный этаж); максимальная высота зданий от уровня земли до верха перекрытия последнего этажа (или конька кровли) - 20 м;</p>	<p>максимальный процент застройки в границах земельного участка – 60%; коэффициент плотности застройки Кпз-2,4; Процент застройки подземной части не регламентируется.</p>
<p>Службные гаражи [4.9]</p>	<p>Размещение постоянных или временных гаражей, стоянок для хранения служебного автотранспорта, используемого в целях осуществления видов деятельности, предусмотренных видами разрешенного использования с кодами 3.0, 4.0, а также для стоянки и</p>	<p>Минимальный (максимальный) размер земельного участка 18-5000 кв. м</p>	<p>минимальный отступ строений от красной линии улиц не менее чем 5 м; от границ соседнего земельного участка не менее 3 м.</p>	<p>максимальное количество надземных этажей зданий – 2 максимальная высота зданий – 12 м</p>	<p>максимальный процент застройки в границах земельного участка – 80% Процент застройки подземной части не регламентируется.</p>



Обеспечение занятий спортом в помещениях [5.1.2]	хранения транспортных средств общего пользования, в том числе в депо Размещение спортивных клубов, спортивных залов, бассейнов, физкультурно-оздоровительных комплексов в зданиях и сооружениях	минимальная (максимальная) площадь земельного участка - 100 – 10000 кв. м или согласно утвержденной документации по планировке территории	минимальный отступ строений от красной линии улиц не менее чем 5 м; от границ соседнего земельного участка не менее 3 м; в пределах границ земельного участка предусмотреть необходимое расчетное количество парковочных мест для временной стоянки автомобилей.	максимальное количество этажей зданий – 3 этажа (включая мансардный этаж); максимальная высота зданий от уровня земли до верха перекрытия последнего этажа(или конька кровли) - 20 м;	максимальный процент застройки в границах земельного участка – 80%; коэффициент плотности застройки Кплз-2,4; Процент застройки подземной части не регламентируется.
Площадки для занятий спортом [5.1.3]	Размещение площадок для занятия спортом и физкультурой на открытом воздухе (физкультурные площадки, беговые дорожки, поля для спортивной игры)	минимальная (максимальная) площадь земельного участка - 50 – 10000 кв. м	Не предусматривается размещение объектов капитального строительства	Не предусматривается размещение объектов капитального строительства	Не предусматривается размещение объектов капитального строительства
Обслуживание перевозок пассажиров [7.2.2]	Размещение зданий и сооружений, предназначенных для обслуживания пассажиров, за исключением объектов капитального строительства, размещение которых предусмотрено содержанием вида разрешенного использования с кодом 7.6	минимальная (максимальная) площадь земельного участка - 50 – 10000 кв. м.	минимальный отступ строений от красной линии участка или границ участка - 5 метров или определяется по заданию на проектирование.	максимальная высота зданий 15 метров; высота технологических сооружений устанавливается в соответствии с проектной документацией.	застройки в границах земельного участка – 80%. Процент застройки подземной части не регламентируется.
Стоянки транспорта общего пользования [7.2.3]	Размещение стоянок транспортных средств, осуществляющих перевозки людей по установленному маршруту	минимальная (максимальная) площадь земельного участка - 30 – 3000 кв. м или определяется по заданию на проектирование	Не предусматривается размещение объектов капитального строительства	Не предусматривается размещение объектов капитального строительства	Не предусматривается размещение объектов капитального строительства
Обеспечение внутреннего правопорядка [8.3]	Размещение объектов капитального строительства, необходимых для подготовки и поддержания в готовности органов внутренних дел, Росгвардии и спасательных служб, в которых существует военизированная служба; размещение объектов гражданской обороны, за исключением объектов гражданской обороны, являющихся частями производственных зданий	минимальная (максимальная) площадь земельного участка - 100 – 5000 кв. м или согласно утвержденной документации по планировке территории	минимальный отступ строений от красной линии улиц не менее чем 5 м; от границ соседнего земельного участка не менее 3 м; в пределах границ земельного участка предусмотреть необходимое расчетное количество парковочных мест для временной стоянки автомобилей.	максимальное количество этажей зданий – 3 этажа (включая мансардный этаж); максимальная высота зданий от уровня земли до верха перекрытия последнего этажа (или конька кровли) - 20 м;	максимальный процент застройки в границах земельного участка – 80%; коэффициент плотности застройки Кплз-2,4; Процент застройки подземной части не регламентируется.

Улично-дорожная сеть [12.0.1]	Размещение объектов улично-дорожной сети: автомобильных дорог, трамвайных путей и пешеходных тротуаров в границах населенных пунктов, пешеходных переходов, бульваров, площадей, проездов, велодорожек и объектов велотранспортной и инженерной инфраструктуры;	Размещение придорожных стоянок (парковок) транспортных средств в границах городских улиц и дорог, за исключением предусмотренных видами разрешенного использования с кодами 2.7.1, 4.9, 7.2.3, а также некапитальных сооружений, предназначенных для охраны транспортных средств	минимальная (максимальная) площадь земельного участка - 50 – 10000 кв. м или согласно утвержденной документации по планировке территории	Не предусматривается размещение объектов капитального строительства.	Не предусматривается размещение объектов капитального строительства.
Благоустройство территории [12.0.2]	Размещение декоративных, технических, планировочных, конструктивных устройств, элементов озеленения, различных видов оборудования и оформления, малых архитектурных форм, некапитальных нестационарных строений и сооружений, информационных щитов и указателей, применяемых как составные части благоустройства территории, общественных туалетов	Размещение декоративных, технических, планировочных, конструктивных устройств, элементов озеленения, различных видов оборудования и оформления, малых архитектурных форм, некапитальных нестационарных строений и сооружений, информационных щитов и указателей, применяемых как составные части благоустройства территории, общественных туалетов	минимальная (максимальная) площадь земельного участка - 50 – 10000 кв. м или согласно утвержденной документации по планировке территории	Не предусматривается размещение объектов капитального строительства.	Не предусматривается размещение объектов капитального строительства.

**УСЛОВНО РАЗРЕШЕННЫЕ ВИДЫ И ПАРАМЕТРЫ ИСПОЛЬЗОВАНИЯ ЗЕМЕЛЬНЫХ УЧАСТКОВ И ОБЪЕКТОВ КАПИТАЛЬНОГО СТРОИТЕЛЬСТВА**

Предельные (минимальные и (или) максимальные) размеры земельных участков и предельные параметры разрешенного строительства, реконструкции объектов капитального строительства	
Наименование вида разрешенного использования земельного участка	<p>Описание вида разрешенного использования земельного участка согласно Классификатора видов разрешенного использования земельных участков</p>
Для индивидуального жилищного строительства [2.1]	<p>Размещение жилого дома (отдельно стоящего здания количеством надземных этажей не более чем три, высотой не более двадцати метров, которое состоит из комнат и помещений вспомогательного</p>
Предельные (минимальные и (или) максимальные) размеры земельных участков и предельные параметры разрешенного строительства, реконструкции объектов капитального строительства	<p>минимальные отступы от границ земельных участков в целях определения мест допустимого размещения зданий, строений, сооружений, за пределами которых запрещено строительство зданий, строений, сооружений</p>
Предельные (минимальные и (или) максимальные) размеры земельных участков и предельные параметры разрешенного строительства, реконструкции объектов капитального строительства	<p>предельное количество этажей или предельную высоту зданий, строений, сооружений</p>
Предельные (минимальные и (или) максимальные) размеры земельных участков и предельные параметры разрешенного строительства, реконструкции объектов капитального строительства	<p>максимальный процент застройки в границах земельного участка, определяемый как отношение суммарной площади земельного участка, которая может быть застроена, ко всей площади земельного участка</p>
Предельные (минимальные и (или) максимальные) размеры земельных участков и предельные параметры разрешенного строительства, реконструкции объектов капитального строительства	<p>максимальное количество этажей зданий – 3 этажа (включая мансардный этаж); максимальная высота зданий от уровня земли до</p>
Предельные (минимальные и (или) максимальные) размеры земельных участков и предельные параметры разрешенного строительства, реконструкции объектов капитального строительства	<p>максимальный процент застройки в границах земельного участка – 40%; коэффициент плотности застройки Кплз-0,8;</p>



	использования, предназначенных для удовлетворения гражданами бытовых и иных нужд, связанных с их проживанием в таком здании, не предназначенного для раздела на самостоятельные объекты недвижимости); выращивание сельскохозяйственных культур; размещение индивидуальных гаражей и хозяйственных построек	минимальная ширина земельных участков вдоль фронта улицы (проезда) – 12	от границ соседнего земельного участка не менее 3 м.	верха перекрытия последнего этажа (или конька кровли) - 20 м;	Процент застройки подземной части не регламентируется.
Хранение автотранспорта [2.7.1]	Размещение отдельно стоящих и пристроенных гаражей, в том числе подземных, предназначенных для хранения автотранспорта, в том числе с разделением на машино-места, за исключением гаражей, размещение которых предусмотрено содержанием вида разрешенного использования с кодом 4.9	минимальная (максимальная) площадь земельных участков – 18 - 5000 кв. м или определяется по заданию на проектирование.	минимальный отступ строений от красной линии улиц не менее чем 5 м; от границ соседнего земельного участка не менее 3 м; в пределах границ земельного участка предусмотреть необходимое расчетное количество парковочных мест для временной стоянки автомобилей.	максимальное количество надземных этажей - 1	максимальный процент застройки в границах земельного участка – 80% Процент застройки подземной части не регламентируется.
Амбулаторное ветеринарное обслуживание [3.10.1]	Размещение объектов капитального строительства, предназначенных для оказания ветеринарных услуг без содержания животных	минимальная (максимальная) площадь земельного участка - 400 – 5000 кв. м или согласно утвержденной документации по планировке территории	минимальный отступ строений от красной линии улиц не менее чем 5 м; от границ соседнего земельного участка не менее 3 м; в пределах границ земельного участка предусмотреть необходимое расчетное количество парковочных мест для временной стоянки автомобилей.	максимальное количество этажей зданий – 3 этажа (включая мансардный этаж); максимальная высота зданий от уровня земли до верха перекрытия последнего этажа(или конька кровли) - 20 м;	максимальный процент застройки в границах земельного участка – 60%; коэффициент плотности застройки Кплз-2,4; Процент застройки подземной части не регламентируется.
Рынки [4.3]	Размещение объектов капитального строительства, сооружений, предназначенных для организации постоянной или временной торговли (ярмарка, рынок, базар), с учетом того, что каждое из торговых мест не располагает торговой площадью более 200 кв. м; размещение гаражей и (или) стоянок для автомобилей сотрудников и посетителей рынка	минимальная (максимальная) площадь земельного участка - 50 – 15000 кв. м или согласно утвержденной документации по планировке территории	минимальный отступ строений от красной линии улиц не менее чем 5 м; от границ соседнего земельного участка не менее 3 м; в пределах границ земельного участка предусмотреть необходимое расчетное количество парковочных мест для временной стоянки автомобилей.	максимальная высота зданий. 12 метров	максимальный процент застройки в границах земельного участка – 80%; коэффициент плотности застройки Кплз-2,4; Процент застройки подземной части не регламентируется.
Общественное питание [4.6]	Размещение объектов капитального строительства в целях устройства мест общественного питания (рестораны, кафе, столовые, закусочные, бары)	минимальная (максимальная) площадь земельного участка - 200 – 5000 кв. м или согласно утвержденной документации по планировке территории	минимальный отступ строений от красной линии улиц не менее чем 5 м; от границ соседнего земельного участка не менее 3 м; в пределах границ земельного участка предусмотреть необходимое расчетное количество парковочных мест для временной стоянки автомобилей.	максимальное количество этажей зданий – 3 этажа (включая мансардный этаж); максимальная высота зданий от уровня земли до верха перекрытия	максимальный процент застройки в границах земельного участка – 60%; коэффициент плотности застройки Кплз-2,4; Процент застройки подземной части не регламентируется.

			количество парковочных мест для временной стоянки автомобилей.	последнего этажа (или конька кровли) - 20 м;	
<p><b>ВСПОМОГАТЕЛЬНЫЕ ВИДЫ И ПАРАМЕТРЫ РАЗРЕШЕННОГО ИСПОЛЬЗОВАНИЯ ЗЕМЕЛЬНЫХ УЧАСТКОВ И ОБЪЕКТОВ КАПИТАЛЬНОГО СТРОИТЕЛЬСТВА</b></p>					
<p>Вспомогательные виды разрешенного использования, допустимы только в качестве дополнительных по отношению к основным и условно разрешенным видам использования и осуществляемые совместно с ними(основным критерием для отнесения строений к вспомогательным является наличие на рассматриваемом земельном участке основного здания, строения или сооружения, по отношению к которому новое строение или сооружение выполняет вспомогательную или обслуживающую функцию)</p>					
Наименование вида разрешенного использования земельного участка	Описание вида разрешенного использования земельного участка согласно Классификатора видов разрешенного использования земельных участков	<p>Предельные (минимальные и (или) максимальные) размеры земельных участков и предельные параметры разрешенного строительства, реконструкции объектов капитального строительства</p>			
		предельные (минимальные и (или) максимальные) размеры земельных участков, в том числе их площадь	минимальные отступы от границ земельных участков в целях определения мест допустимого размещения зданий, строений, сооружений, за пределами которых запрещено строительство зданий, строений, сооружений	предельное количество этажей или предельную высоту зданий, строений, сооружений	максимальный процент застройки в границах земельного участка, определяемый как отношение суммарной площади земельного участка, которая может быть застроена, ко всей площади земельного участка
Нет	Нет	Нет	Нет	Нет	Нет



**2.3. Предельные (минимальные и (или) максимальные) размеры земельного участка и предельные параметры разрешенного строительства, реконструкции объекта капитального строительства, установленные градостроительным регламентом для территориальной зоны, в которой расположен земельный участок:**

Предельные (минимальные и (или) максимальные) размеры земельных участков, в том числе их площадь			Минимальные отступы от границ земельного участка в целях определения мест допустимого размещения зданий, строений, сооружений, за пределами которых запрещено строительство зданий, строений, сооружений	Предельное количество этажей и (или) предельная высота зданий, строений, сооружений	Максимальный процент застройки в границах земельного участка, определяемый как отношение суммарной площади земельного участка, которая может быть застроена, ко всей площади земельного участка	Требования к архитектурным решениям объектов капитального строительства, расположенным в границах территории исторического поселения федерального или регионального значения	Иные показатели
1	2	3	4	5	6	7	8
Длина, м	Ширина, м	Площадь, м <sup>2</sup>					
-	32	2500 – 15000	минимальный отступ строений от красной линии улиц не менее чем 5 м; от границ соседнего минимальные отступы от границы земельного участка не установлены; место допустимого размещения зданий, строений, сооружений, принимается с учетом строений, расположенных на смежных земельных участках, на основе расчетов инсоляции и освещенности, в соответствии с противопожарными и зооветеринарными требованиями, согласно документации по планировке территории, утвержденной в порядке, предусмотренном действующим законодательством	Предельное количество надземных этажей 7  -предельная высота жилых зданий до конька крыши – 34м	40	-	На территории средне-этажной жилой застройки следует предусматривать 100-процентную обеспеченность местами для хранения и парковки легковых автомобилей, мотоциклов, мопедов.  Процент застройки подземной части не регламентируется.

**2.4. Требования к назначению, параметрам и размещению объекта капитального строительства на земельном участке, на который действие градостроительного регламента**

не распространяется или для которого градостроительный регламент не устанавливается (за исключением случая, предусмотренного пунктом 7.1 части 3 статьи 57.3 Градостроительного кодекса Российской Федерации):

Причины отнесения земельного участка к виду земельного участка, на который действие градостроительного регламента не распространяется или для которого градостроительный регламент не устанавливается	Реквизиты акта, регулирующего использование земельного участка	Требования к использованию земельного участка	Требования к параметрам объекта капитального строительства			Требования к размещению объектов капитального строительства	
			Предельное количество этажей и (или) предельная высота зданий, строений, сооружений	Максимальный процент застройки в границах земельного участка, определяемый как отношение суммарной площади земельного участка, которая может быть застроена, ко всей площади земельного участка	Иные требования к параметрам объекта капитального строительства	Минимальные отступы от границ земельного участка в целях определения мест допустимого размещения зданий, строений, сооружений, за пределами которых запрещено строительство зданий, строений, сооружений	Иные требования к размещению объектов капитального строительства
1	2	3	4	5	6	7	8
-	-	-	-	-	-	-	-

**2.5. Предельные параметры разрешенного строительства, реконструкции объекта капитального строительства, установленные положением об особо охраняемых природных территориях, в случае выдачи градостроительного плана земельного участка в отношении земельного участка, расположенного в границах особо охраняемой природной территории:**

Причины отнесения земельного участка к виду земельного участка для которого градостроительный регламент не устанавливается	Реквизиты об особо охраняемой природной территории	Реквизиты утвержденной документации по планировке территории	Зонирование особо охраняемой природной территории (да/нет)								
			Функциональная зона	Виды разрешенного использования земельного участка		Требования к параметрам объекта капитального строительства			Требования к размещению объектов капитального строительства		
				Основные виды разрешенного использования	Вспомогательные виды разрешенного использования	Предельное количество этажей и (или) предельная высота зданий, строений, сооружений	Максимальный процент застройки в границах земельного участка, определяемый как отношение суммарной площади земельного участка, которая может быть застроена, ко всей площади земельного участка	Иные требования к параметрам объекта капитального строительства	Минимальные отступы от границ земельного участка в целях определения мест допустимого размещения зданий, строений, сооружений, за пределами которых запрещено строительство зданий, строений, сооружений	Иные требования к размещению объектов капитального строительства	
1	2	3	4	5	6	7	8	9	10	11	
			Функциональная зона	Тоже	Тоже	Тоже	Тоже	Тоже	Тоже	Тоже	Тоже
1	2	3	4	5	6	7	8	9	10	11	



**3. Информации о расположенных в границах земельного участка объектах капитального строительства и объектах культурного наследия:**

**3.1. Объекты капитального строительства**

№ \_\_\_\_\_ - \_\_\_\_\_ *Данные отсутствуют*,  
(согласно чертежу(ам) градостроительного плана) (назначение объекта капитального строительства, этажность, высотность, общая площадь, площадь застройки)  
**инвентаризационный или кадастровый номер,** \_\_\_\_\_ *Данные отсутствуют*

**3.2. Объекты, включенные в единый государственный реестр объектов культурного наследия (памятников истории и культуры) народов Российской Федерации**

№ \_\_\_\_\_ - \_\_\_\_\_, \_\_\_\_\_ *Данные отсутствуют*  
(согласно чертежу(ам) градостроительного плана) (назначение объекта капитального строительства, этажность, высотность, общая площадь, площадь застройки)  
*Данные отсутствуют*  
(наименование органа государственной власти, принявшего решение о включении выявленного объекта культурного наследия в реестр, реквизиты этого решения)  
**регистрационный номер в реестре** \_\_\_\_\_ *Данные отсутствуют* от \_\_\_\_\_ - \_\_\_\_\_  
(дата)

**4. Информация о расчетных показателях минимально допустимого уровня обеспеченности территории объектами коммунальной, транспортной, социальной инфраструктур и расчетных показателях максимально допустимого уровня территориальной доступности указанных объектов для населения в случае, если земельный участок расположен в границах территории, в отношении которой предусматривается осуществление деятельности по комплексному и устойчивому развитию территории:**

Информация о расчетных показателях минимально допустимого уровня обеспеченности территории								
Объекты коммунальной инфраструктуры			Объекты транспортной инфраструктуры			Объекты социальной инфраструктуры		
Наименование вида объекта	Единица измерения	Расчетный показатель	Наименование вида объекта	Единица измерения	Расчетный показатель	Наименование вида объекта	Единица измерения	Расчетный показатель
1	2	3	4	5	6	7	8	9
Информация о расчетных показателях максимально допустимого уровня территориальной доступности								
Наименование вида объекта	Единица измерения	Расчетный показатель	Наименование вида объекта	Единица измерения	Расчетный показатель	Наименование вида объекта	Единица измерения	Расчетный показатель
1	2	3	4	5	6	7	8	9

**5. Информация об ограничениях использования земельного участка, в том числе если земельный участок полностью или частично расположен в границах зон с особыми условиями использования территорий**

*охранная зона канализации (566,7 кв.м.)*

**6. Информация о границах зон с особыми условиями использования территорий, если земельный участок полностью или частично расположен в границах таких зон:**

Наименование зоны с особыми условиями использования территории с указанием объекта, в отношении которого установлена такая зона	Перечень координат характерных точек в системе координат, используемой для ведения Единого государственного реестра недвижимости		
	Обозначение (номер) характерной точки	X	Y
1	2	3	4
<i>Канализация</i>			

**7. Информация о границах публичных сервитутов**

*Информация отсутствует*

Обозначение (номер) характерной точки	Перечень координат характерных точек в системе координат, используемой для ведения Единого государственного реестра недвижимости	
	X	Y
-	-	-

**8. Номер и (или) наименование элемента планировочной структуры, в границах которого расположен земельный участок** 23:07:0302000

**9. Информация о технических условиях подключения (технологического присоединения) объектов капитального строительства к сетям инженерно-технического обеспечения, определенных с учетом программ комплексного развития систем коммунальной инфраструктуры поселения, городского округа**

*Запрос о предоставлении технических условий (водоснабжение, водоотведение и теплоснабжение).*

**10. Реквизиты нормативных правовых актов субъекта Российской Федерации, муниципальных правовых актов, устанавливающих требования к благоустройству территории**

*Правила благоустройства и санитарного содержания территории Южно-Кубанского сельского поселения Динского района, утверждены решением Совета Южно-Кубанского сельского поселения Динского района от Решение Совета Южно-Кубанского сельского поселения Динского района от 22.10.2014 № 8-2/3*

*Проектирование вести в соответствии с нормативами градостроительного проектирования Краснодарского края, утвержденных приказом департамента архитектуры и градостроительства Краснодарского края от 16.04.2021 № 78 (в редакции от 13.03.2017 № 73, от 23.08.2018 № 303, от 14.05.2020 № 126, от 07.10.2020 № 287, от 17.11.2020 № 337).*

*Проектирование вести в соответствии с местными нормативами градостроительного проектирования Динского сельского поселения, утвержденных решением Совета муниципального образования Динской район от 29.06.2016 № 119-12/3.*

**11. Информация о красных линиях:**

*Информация отсутствует*

Обозначение (номер) характерной точки	Перечень координат характерных точек в системе координат, используемой для ведения Единого государственного реестра недвижимости	
	X	Y
-	-	-

**Приложение** (в случае, указанном в части 3.1 статьи 57.3 Градостроительного кодекса Российской Федерации):