

ГРАДОСТРОИТЕЛЬНЫЙ ПЛАН ЗЕМЕЛЬНОГО УЧАСТКА

№ РФ-77-4-53-3-84-2022-6204

Градостроительный план земельного участка подготовлен на основании обращения правообладателя земельного участка, иного лица в случае, предусмотренном частью 1.1 статьи 57.3 Градостроительного кодекса Российской Федерации

ОБЩЕСТВА С ОГРАНИЧЕННОЙ ОТВЕТСТВЕННОСТЬЮ "СУПЛЕКС ТЕХНОЛОДЖИС" от 26.09.2022

Местонахождение земельного участка

г. Москва, внутригородское муниципальное образование Якиманка, Софийская набережная, земельный участок 34/3

Описание границ земельного участка (образуемого земельного участка):

согласно выписке из Единого государственного реестра недвижимости об объекте недвижимости от 26.09.2022г. № КУВИ-001/2022-168443711

Обозначение (номер) характерной точки	Перечень координат характерных точек в системе координат, используемой для ведения Единого государственного реестра недвижимости	
	X	Y
1	8831.59	7836.4
2	8824.16	7796.16
3	8829.38	7795.81
4	8833.83	7795.49
5	8837.01	7795.26
6	8868.96	7793.42
7	8869.71	7793.38
8	8870.34	7801.64
9	8871.39	7808.86
10	8852.95	7812.05
11	8855.15	7826.25
12	8855.15	7828.85
13	8853.3	7832.07
14	8854.24	7837.79
15	8856.84	7840.04
16	8857.72	7842.77
17	8860.43	7858.7
18	8878.82	7857.73
19	8878.84	7857.87
20	8881.38	7875.99

Обозначение (номер) характерной точки	Перечень координат характерных точек в системе координат, используемой для ведения Единого государственного реестра недвижимости	
	X	Y
21	8840.07	7882.2
1	8831.59	7836.4

Кадастровый номер земельного участка (при наличии) или в случае, предусмотренном частью 1.1 статьи 57.3 Градостроительного кодекса Российской Федерации, условный номер образуемого земельного участка на основании утвержденных проекта межевания территории и (или) схемы расположения земельного участка или земельных участков на кадастровом плане территории
77:01:0002021:2800

Площадь земельного участка
2785 ± 18 кв.м

Информация о расположенных в границах земельного участка объектах капитального строительства

В границах земельного участка расположены объекты капитального строительства. Количество объектов 1 единица. Объекты отображаются на чертеже(ах) градостроительного плана под порядковыми номерами. Описание объектов капитального строительства приводится в подразделе 3.1 "Объекты капитального строительства" или подразделе 3.2 "Объекты, включенные в единый государственный реестр объектов культурного наследия (памятников истории и культуры) народов Российской Федерации" раздела 3.

Информация о границах зоны планируемого размещения объекта капитального строительства в соответствии с утвержденным проектом планировки территории (при наличии)

Проект планировки территории не утвержден.

Обозначение (номер) характерной точки	Перечень координат характерных точек в системе координат, используемой для ведения Единого государственного реестра недвижимости	
	X	Y
-	-	-

Реквизиты проекта планировки территории и (или) проекта межевания территории в случае, если земельный участок расположен в границах территории, в отношении которой утверждены проект планировки территории и (или) проект межевания территории

Проект планировки территории не утвержден.

- Проект межевания территории. Утвержден распоряжением Департамента городского имущества города Москвы № 6306 от 13.05.2015 "Об утверждении проекта межевания территории квартала".

- Проект межевания территории. Утвержден распоряжением Департамента городского имущества города Москвы № 45533 от 27.12.2018 "Об утверждении корректировки проекта межевания территории части квартала".

Градостроительный план подготовлен

Комитетом по архитектуре и градостроительству города Москвы

**Первый
заместитель
председателя**

**ДОКУМЕНТ ПОДПИСАН ЭЛЕКТРОННОЙ
ПОДПИСЬЮ**

Сведения о сертификате ЭП

Сертификат:
249DBB2374D25FD50952433DDE68697D5856E888

Владелец: Сухов Андрей Юрьевич

Срок действия с 2021-12-17 по 2023-03-17

**Сухов
Андрей Юрьевич**

Дата выдачи 10.10.2022

1. Чертеж(и) градостроительного плана земельного участка

Чертеж(и) градостроительного плана земельного участка содержится в приложении к настоящему документу.

2. Информация о градостроительном регламенте, либо требованиях к назначению, параметрам и размещению объекта капитального строительства на земельном участке, на который действие градостроительного регламента не распространяется или для которого градостроительный регламент не устанавливается

Действие градостроительного регламента не распространяется.

2.1. Реквизиты акта органа государственной власти субъекта Российской Федерации, органа местного самоуправления, содержащего градостроительный регламент, либо реквизиты акта федерального органа государственной власти, органа государственной власти субъекта Российской Федерации, органа местного самоуправления, иной организации, определяющего, в соответствии с федеральными законами, порядок использования земельного участка, на который действие градостроительного регламента не распространяется или для которого градостроительный регламент не устанавливается

Приказ Департамента культурного наследия города Москвы от 19.04.2022 г. № 133 "Об утверждении границ территории выявленного объекта культурного наследия "Кокоревское подворье, 1860-1867 гг., 1880-е гг., архитектор И.Д.Черник: - Корпус меблированных квартир с магазинами; -Корпус торгового склада с металлической галереей; - Корпус торгового склада", расположенного по адресу: г. Москва, Софийская наб., д. 34, стр. 3, 5, 6". Решение Москомнаследия о рассмотрении заключения государственной историко-культурной экспертизы от 11 октября 2010 г. № Софийская наб.,34/12.

2.2. Информация о видах разрешенного использования земельного участка

основные виды разрешенного использования земельного участка:

Действие градостроительного регламента не распространяется

условно разрешенные виды использования земельного участка:

Действие градостроительного регламента не распространяется

вспомогательные виды разрешенного использования земельного участка:

Действие градостроительного регламента не распространяется

2.3. Предельные (минимальные и (или) максимальные) размеры земельного участка и предельные параметры разрешенного строительства, реконструкции объекта капитального строительства, установленные градостроительным регламентом для территориальной зоны, в которой расположен земельный участок:

Предельные (минимальные и (или) максимальные) размеры земельных участков, в том числе их площадь			Минимальные отступы от границ земельного участка в целях определения мест допустимого размещения зданий, строений, сооружений, за пределами которых запрещено строительство зданий, строений, сооружений	Предельное количество этажей и(или) предельная высота зданий, строений, сооружений	Максимальный процент застройки в границах земельного участка, определяемый как отношение суммарной площади земельного участка, которая может быть застроена, ко всей площади земельного участка	Требования к архитектурным решениям объектов капитального строительства, расположенным в границах территории исторического поселения федерального или регионального значения	Иные показатели
1	2	3	4	5	6	7	8
Длина, м	Ширина, м	Площадь, м ² или га					
не установлена	не установлена	не установлена	не установлены	Предельная высота (м.) - действие градостроительного регламента не распространяется	Максимальный процент застройки (%) - действие градостроительного регламента не распространяется	не установлены	Максимальная плотность (тыс.кв.м/га) - действие градостроительного регламента не распространяется

2.4. Требования к назначению, параметрам и размещению объекта капитального строительства на земельном участке, на который действие градостроительного регламента не распространяется или для которого градостроительный регламент не устанавливается (за исключением случая, предусмотренного пунктом 7.1 части 3 статьи 57.3 Градостроительного кодекса Российской Федерации):

Причины отнесения земельного участка к виду земельного участка, на который действие градостроительного регламента не распространяется или для которого градостроительный регламент не устанавливается	Реквизиты акта, регулирующего использование земельного участка	Требования к использованию земельного участка	Требования к параметрам объекта капитального строительства			Требования к размещению объектов капитального строительства	
			Предельное количество этажей и(или) предельная высота зданий, строений, сооружений	Максимальный процент застройки в границах земельного участка, определяемый как отношение суммарной площади земельного участка, которая может быть застроена, ко всей площади земельного участка	Иные требования к параметрам объекта капитального строительства	Минимальные отступы от границ земельного участка в целях определения мест допустимого размещения зданий, строений, сооружений, за пределами которых запрещено строительство зданий, строений, сооружений	Иные требования к размещению объектов капитального строительства
1	2	3	4	5	6	7	8
Территория памятников и	Приказ Департамента	Для земельного участка,	—	—	—	—	—

<p>ансамблей, включенных в единый государственный реестр объектов культурного наследия (памятников истории и культуры) народов Российской Федерации, а также территории памятников или ансамблей, которые являются выявленными объектами культурного наследия.</p>	<p>культурного наследия города Москвы от 19.04.2022 г. № 133 "Об утверждении границ территории выявленного объекта культурного наследия "Кокоревское подворье, 1860-1867 гг., 1880-е гг., архитектор И.Д.Черник: - Корпус меблированных квартир с магазинами; -Корпус торгового склада с металлической галереей; - Корпус торгового склада", расположенного по адресу: г. Москва, Софийская наб., д. 34, стр. 3, 5, 6". Решение Москомнаследия о рассмотрении заключения государственной историко-культурной экспертизы от 11 октября 2010 г. № Софийская наб.,34/12.</p>	<p>расположенного в границах территорий памятников и ансамблей, включенных в единый государственный реестр объектов культурного наследия (памятников истории и культуры) народов Российской Федерации, а также в границах территорий памятников или ансамблей, которые являются выявленными объектами культурного наследия, использование определяется уполномоченными органами исполнительной власти субъектов Российской Федерации.</p> <p>Требования к содержанию и использованию выявленного объекта культурного наследия "Кокоревское подворье, 1860-1867 гг., 1880-е гг., архитектор И.Д.Черник: - Корпус меблированных квартир с магазинами; - Корпус торгового склада с металлической галереей; - Корпус торгового склада", расположенного по адресу: г. Москва, Софийская наб., д. 34, стр. 3, 5, 6".</p> <p>При содержании и использовании выявленного объекта культурного наследия в целях поддержания в надлежащем техническом состоянии без ухудшения</p>					
--	---	--	--	--	--	--	--

		<p>физического состояния собственник или иной законный владелец выявленного объекта культурного наследия обязаны:</p> <ul style="list-style-type: none">- Осуществлять расходы на содержание выявленного объекта культурного наследия и поддержание его в надлежащем техническом, санитарном и противопожарном состоянии.- Не проводить работы, ухудшающие условия, необходимые для сохранности выявленного объекта культурного наследия.- Не проводить работы, изменяющие облик, объемно-планировочные и конструктивные решения и структуры, интерьер выявленного объекта культурного наследия.- Обеспечивать сохранность и неизменность облика выявленного объекта культурного наследия.- Соблюдать установленные ст. 5.1 Федерального закона от 25 июня 2002 г. № 73-ФЗ требования.- Не использовать выявленный объект культурного наследия (за исключением оборудованных с учетом требований противопожарной безопасности					
--	--	--	--	--	--	--	--

		<p>объектов культурного наследия, предназначенных либо предназначенных для осуществления и (или) обеспечения указанных ниже видов хозяйственной деятельности, и помещений для хранения предметов религиозного назначения, включая свечи и лампадное масло): под склады и объекты производства взрывчатых и огнеопасных материалов, предметов и веществ, загрязняющих интерьер выявленного объекта культурного наследия, его фасад, территорию и водные объекты и (или) имеющих вредные парогазообразные и иные выделения; под объекты производства, имеющие оборудование, оказывающее динамическое и вибрационное воздействие на конструкции выявленного объекта культурного наследия, независимо от мощности данного оборудования; под объекты производства и лаборатории, связанные с неблагоприятным для выявленного объекта культурного наследия температурно-влажностным режимом и применением химически активных веществ.</p>					
--	--	---	--	--	--	--	--

		<p>- Незамедлительно извещать Департамент обо всех известных ему повреждениях, авариях или об иных обстоятельствах, причинивших вред выявленному объекту культурного наследия, земельному участку в границах территории выявленного объекта культурного наследия или угрожающих причинением такого вреда, и безотлагательно принимать меры по предотвращению дальнейшего разрушения, в том числе проводить противоаварийные работы в порядке, установленном для проведения работ по сохранению выявленного объекта культурного наследия.</p> <p>- Поддерживать территорию выявленного объекта культурного наследия в благоустроенном состоянии.</p> <p>- Собственник жилого помещения, являющегося выявленным объектом культурного наследия или частью такого объекта, обязан выполнять требования к сохранению выявленного объекта культурного наследия в части, предусматривающей обеспечение поддержания выявленного объекта культурного наследия</p>					
--	--	--	--	--	--	--	--

		<p>или части выявленного объекта культурного наследия в надлежащем техническом состоянии без ухудшения физического состояния.</p> <p>В случае если содержание или использование выявленного объекта культурного наследия может привести к ухудшению состояния данного выявленного объекта культурного наследия, Департаментом устанавливаются следующие требования:</p> <ul style="list-style-type: none">- К видам хозяйственной деятельности с использованием выявленного объекта культурного наследия либо к видам хозяйственной деятельности, оказывающим воздействие на выявленный объект культурного наследия, в том числе ограничение хозяйственной деятельности.- К использованию выявленного объекта культурного наследия при осуществлении хозяйственной деятельности, предусматривающие в том числе ограничение технических и иных параметров воздействия на выявленный объект культурного наследия.- К благоустройству в границах территории выявленного объекта					
--	--	--	--	--	--	--	--

		культурного наследия. Запрещается снос выявленного объекта культурного наследия.					
--	--	---	--	--	--	--	--

2.5. Предельные параметры разрешенного строительства, реконструкции объекта капитального строительства, установленные положением об особо охраняемых природных территориях, в случае выдачи градостроительного плана земельного участка в отношении земельного участка, расположенного в границах особо охраняемой природной территории:

Причины отнесения земельного участка к виду земельного участка, для которого градостроительный регламент не устанавливается	Реквизиты Положения об особо охраняемой природной территории	Реквизиты утвержденной документации по планировке территории	Зонирование особо охраняемой природной территории (да/нет)							
			Функциональная зона	Виды разрешенного использования земельного участка		Требования к параметрам объекта капитального строительства			Требования к размещению объектов капитального строительства	
				Основные виды разрешенного использования	Вспомогательные виды разрешенного использования	Предельное количество этажей и (или) предельная высота зданий, строений, сооружений	Максимальный процент застройки в границах земельного участка, определяемый как отношение суммарной площади земельного участка, которая может быть застроена, ко всей площади земельного участка	Иные требования к параметрам объекта капитального строительства	Минимальные отступы от границ земельного участка в целях определения мест допустимого размещения зданий, строений, сооружений, за пределами которых запрещено строительство зданий, строений, сооружений	Иные требования к размещению объектов капитального строительства
1	2	3	4	5	6	7	8	9	10	11
—	—	—	—	—	—	—	—	—	—	—

В целях осуществления контроля за реализацией утвержденного архитектурно-градостроительного решения объекта в случаях, предусмотренных постановлением Правительства Москвы от 30.04.2013 №284-ПП архитектурно-градостроительные характеристики и параметры объектов должны соответствовать свидетельству об утверждении архитектурно-градостроительного решения объекта капитального строительства.

В соответствии с требованиями Постановления Правительства РФ от 03.03.2018 № 222 "Об утверждении Правил установления

санитарно-защитных зон и использования земельных участков, расположенных в границах санитарно-защитных зон" при планировании строительства или реконструкции объекта, а также при наличии в границах земельного участка объектов, введенных в эксплуатацию, в отношении которых подлежат установлению санитарно-защитные зоны на основании постановления Главного государственного санитарного врача РФ от 25.09.2007 г. N 74 (ред. от 25.04.2014) «О введении в действие новой редакции санитарно-эпидемиологических правил и нормативов СанПиН 2.2.1/2.1.1.1200-03 «Санитарно-защитные зоны и санитарная классификация предприятий, сооружений и иных объектов»», правообладатели и (или) застройщики вышеуказанных объектов обязаны провести исследования (измерения) атмосферного воздуха, уровней физического и (или) биологического воздействия на атмосферный воздух за контуром объекта и представить в Федеральную службу по надзору в сфере защиты прав потребителей и благополучия человека (ее территориальные органы) заявление об установлении (или изменении) санитарно-защитной зоны.

3. Информация о расположенных в границах земельного участка объектах капитального строительства и объектах культурного наследия

3.1. Объекты капитального строительства

№ 1 на чертеже ГПЗУ Здание

Адрес: наб. Софийская, д. 34, строен. 3; Назначение: Нежилое; Кадастровый номер: 77:01:0002021:1043; Площадь: 5736.9 кв.м; Количество этажей: 7; Количество подземных этажей: в том числе подземных 1; Год постройки: 1861; Материал стен: кирпичный;

Данные подготовлены по материалам: выписки из Единого государственного реестра недвижимости об объекте недвижимости от 26.09.2022г. № КУВИ-001/2022-168443685.

3.2. Объекты, включенные в единый государственный реестр объектов культурного наследия (памятников истории и культуры) народов Российской Федерации

№ I на чертеже ГПЗУ

Адрес объекта культурного наследия: Софийская наб., дом 34, строение 3; Наименование ансамбля: Кокоревское подворье, 1860-1867 гг., 1880-е гг., архитектор И.Д.Черник; Наименование объекта: Корпус меблированных квартир с магазинами; Вид объекта: Элемент ансамбля;

№ II на чертеже ГПЗУ

Адрес объекта культурного наследия: Софийская наб., дом 34, строение 3, Софийская наб., дом 34, строение 5, Софийская наб., дом 34, строение 6; Наименование объекта: Кокоревское подворье, 1860-1867 гг., 1880-е гг., архитектор И.Д.Черник; Вид объекта: Ансамбль;

4. Информация о расчетных показателях минимально допустимого уровня обеспеченности территории объектами коммунальной, транспортной, социальной инфраструктур и расчетных показателях максимально допустимого уровня территориальной доступности указанных объектов для населения в случае, если земельный участок расположен в границах территории, в отношении которой предусматривается осуществление деятельности по комплексному развитию территории:

Информация о расчетных показателях минимально допустимого уровня обеспеченности территории								
Объекты коммунальной инфраструктуры			Объекты транспортной инфраструктуры			Объекты социальной инфраструктуры		
Наименование вида объекта	Единица измерения	Расчетный показатель	Наименование вида объекта	Единица измерения	Расчетный показатель	Наименование вида объекта	Единица измерения	Расчетный показатель
1	2	3	4	5	6	7	8	9
-	-	-	-	-	-	-	-	-
Информация о расчетных показателях максимально допустимого уровня территориальной доступности								
Наименование вида объекта	Единица измерения	Расчетный показатель	Наименование вида объекта	Единица измерения	Расчетный показатель	Наименование вида объекта	Единица измерения	Расчетный показатель

	рения	тель		рения	тель		ия	тель
1	2	3	4	5	6	7	8	9
–	–	–	–	–	–	–	–	–

5. Информация об ограничениях использования земельного участка, в том числе, если земельный участок полностью или частично расположен в границах зон с особыми условиями использования территорий

Земельный участок полностью расположен в границах охранной зоны объекта культурного наследия федерального значения "Московский Кремль - ансамбль памятников архитектуры XV-XVI, XVII, XVIII, XIX вв." в соответствии с выпиской из Единого государственного реестра недвижимости об объекте недвижимости от 26.09.2022г. № КУВИ-001/2022-168443711.

Площадь земельного участка, покрываемая зоной с особыми условиями использования территории, составляет – **2785 м²**

Охранная зона ансамбля Московского Кремля - территория, непосредственно прилегающая к памятнику, предназначенная для обеспечения его сохранности, поддержания и восстановления ценного градостроительного окружения, а также целостного зрительного восприятия объекта охраны. Для охранной зоны ансамбля Московского Кремля, с учетом его всемирной историко-культурной значимости и исходя из специфики сложившейся градостроительной ситуации, вводится несколько режимов содержания.

II. Режим регенерации (для территорий, ограниченных Соймоновским пр., ул. Волхонка, Боровицкой пл., Моховой ул., ул. Воздвиженка, Манежной ул., Б.Каменным мостом и Пречистенской наб.; ул. Варварка, Китайгородским пр.. Москворецкой наб. и комплексом гостиницы "Россия"; Софийской наб., Б.Москворецким мостом, Кадашевской наб. и Б.Каменным и М.Каменным мостами, а также для городских пространств, находящихся в зонах прямой видимости Кремля, согласно приложению 1) предусматривает реставрацию и консервацию памятников истории и культуры, сохранение и восстановление традиционных характеристик ценной градостроительной среды с допустимым использованием методов компенсационного строительства.

Земельный участок полностью расположен в границах территории культурного слоя "Садовнических слобод" XVI-XVII вв. н.э." (достопримечательное место) в соответствии с выпиской из Единого государственного реестра недвижимости об объекте недвижимости от 26.09.2022г. № КУВИ-001/2022-168443711.

Площадь земельного участка, покрываемая зоной с особыми условиями использования территории, составляет – **2785 м²**

Земельный участок полностью расположен в границах зоны с реестровым номером 77:01-8.58 от 26.12.2018, ограничение использования земельного участка в пределах зоны: Режим

использования земель утвержден: Приказом Департамента культурного наследия города Москвы № 1086 от 21.12.2017, Федеральным законом № 73-ФЗ от 25.06.2002, вид/наименование: Территория культурного слоя "Садовнических слобод" XVI-XVII вв. н.э., тип:

Территория объекта культурного наследия, решения:

1. дата решения: 21.12.2017, номер решения: 1086, наименование ОГВ/ОМСУ: Департамент культурного наследия города Москвы.

2. дата решения: 25.06.2002, номер решения: 73-ФЗ, наименование ОГВ/ОМСУ: Правительство Российской Федерации.

Достопримечательное место в соответствии с приказом Министерства культуры Российской Федерации от 16.10.2019 № 1583.

Земельный участок полностью расположен в границах территории культурного слоя "Земляного города" (Скородома), XVI-XVII вв. н.э." (достопримечательное место) в соответствии с выпиской из Единого государственного реестра недвижимости об объекте недвижимости от 26.09.2022г. № КУВИ-001/2022-168443711.

Площадь земельного участка, покрываемая зоной с особыми условиями использования территории, составляет – **2785 м²**

Земельный участок полностью расположен в границах зоны с реестровым номером 77:01-8.227 от 26.12.2018, ограничение использования земельного участка в пределах зоны: Режим использования земель утвержден: Приказом Департамента культурного наследия города Москвы № 405 от 28.05.2018, Федеральным законом № 73-ФЗ от 25.06.2002, вид/наименование: Культурный слой "Земляного города" (Скородома), XVI-XVII вв. н.э. (достопримечательное место), тип: Территория объекта культурного наследия, решения:

1. дата решения: 25.06.2002, номер решения: 73-ФЗ, наименование ОГВ/ОМСУ: Правительство РФ.

2. дата решения: 28.05.2018, номер решения: 405, наименование ОГВ/ОМСУ: Департамент культурного наследия города Москвы.

3. дата решения: 11.02.2019, номер решения: 130, наименование ОГВ/ОМСУ: Министерство культуры Российской Федерации.

4. дата решения: 09.08.2019, номер решения: 654, наименование ОГВ/ОМСУ: Департамент культурного наследия города Москвы.

Земельный участок полностью расположен в границах зоны регулирования застройки, в соответствии с выпиской из Единого государственного реестра недвижимости об объекте недвижимости от 26.09.2022г. № КУВИ-001/2022-168443711.

Площадь земельного участка, покрываемая зоной с особыми условиями использования территории, составляет – **2785 м²**

Земельный участок полностью расположен в границах зоны с реестровым номером 77:01-6.334 от 18.01.2021, ограничение использования земельного участка в пределах зоны: Режим использования земель установлен в соответствии с: Постановлением Правительства Москвы № 545 от 07.07.1998, Федеральным законом от 25.06.2002 № 73-ФЗ "Об объектах культурного наследия (памятниках истории и культуры) народов Российской Федерации", вид/наименование: Зона регулирования застройки № 1, тип: Зона охраны объекта культурного наследия, решения: 1. дата решения: 07.07.1998, номер решения: 545, наименование ОГВ/ОМСУ: Правительство Москвы.

2. дата решения: 03.11.2020, номер решения: 713, наименование ОГВ/ОМСУ: Департамент культурного наследия города Москвы.

Земельный участок полностью расположен в границах заповедной территории № 001 "Китай-город". Заповедная территория Московского Кремля, утвержденной постановлением Правительства Москвы от 17.06.1997 г. № 440 "Об утверждении зон охраны ансамбля Московского Кремля".

Площадь земельного участка, покрываемая зоной с особыми условиями использования территории, составляет – **2785 м²**

Зона со строгим режимом регулирования застройки, необходима для сохранения и восстановления характера исторической планировки, пространственной структуры, своеобразия облика центрального ядра города, для обеспечения архитектурного единства новых построек с исторически сложившейся средой.

Земельный участок полностью расположен в границах зоны сильного подтопления в соответствии с приказом Московско-Окского бассейнового водного управления Федерального агентства водных ресурсов Российской Федерации (Росводресурсы) № 149 от 08.05.2018 «Об утверждении зон подтопления, прилегающих к зонам затопления, определенных в отношении территорий, которые прилегают к водотокам на территории города Москвы в зоне деятельности Московско-Окского бассейнового водного управления Федерального агентства водных ресурсов».

Площадь земельного участка, покрываемая зоной с особыми условиями использования территории, составляет – **2785 м²**

В соответствии с ч.3 ст. 67.1 Водного кодекса Российской Федерации от 3 июня 2006 г. № 74-ФЗ: в границах зон затопления, подтопления, в соответствии с законодательством Российской Федерации о градостроительной деятельности отнесенных к зонам с особыми условиями использования территорий, запрещаются:

- 1) строительство объектов капитального строительства, не обеспеченных сооружениями и (или) методами инженерной защиты территорий и объектов от негативного воздействия вод;
- 2) использование сточных вод в целях повышения почвенного плодородия;

- 3) размещение кладбищ, скотомогильников, объектов размещения отходов производства и потребления, химических, взрывчатых, токсичных, отравляющих веществ, пунктов хранения и захоронения радиоактивных отходов;
- 4) осуществление авиационных мер по борьбе с вредными организмами.

Земельный участок полностью расположен в границах зоны строгого регулирования застройки, утвержденной постановлением Правительства Москвы от 07.07.1998 № 545 "Об утверждении зон охраны центральной части г. Москвы (в пределах Камер-Коллежского вала)".

Площадь земельного участка, покрываемая зоной с особыми условиями использования территории, составляет – **2785 м²**

Зоне строгого регулирования застройки соответствует строгий режим градостроительного регулирования, устанавливающий ограничение на новое строительство и хозяйственную деятельность, предусматривающий сохранение, восстановление и обеспечение оптимального восприятия объектов градостроительного наследия - заповедных территорий, а также контактной ценной градостроительной среды в структуре городского ландшафта. Данный режим, ориентированный на преемственное развитие и возобновление целостности исторической части города, осуществляется с использованием методов реновации (сомасштабное новое строительство с учетом традиционных типологических характеристик застройки). Параметры строгого режима градостроительного регулирования, определяемые на основе историко-культурных исследований и визуально-пространственного анализа, предусматривают сохранение ценных исторических панорам и бассейнов видимости объектов культурного наследия, а также соблюдение общего композиционно-масштабного соответствия новых зданий и сооружений исторической застройке.

Земельный участок полностью расположен в границах зоны охраняемого культурного слоя, в соответствии с выпиской из Единого государственного реестра недвижимости об объекте недвижимости от 26.09.2022г. № КУВИ-001/2022-168443711.

Площадь земельного участка, покрываемая зоной с особыми условиями использования территории, составляет – **2785 м²**

Земельный участок полностью расположен в границах зоны с реестровым номером 77:02-6.273 от 27.01.2021, ограничение использования земельного участка в пределах зоны: Режим использования земель установлен в соответствии с: Постановлением Правительства Москвы № 545 от 07.07.1998, Федеральным законом от 25.06.2002 № 73-ФЗ "Об объектах культурного наследия (памятниках истории и культуры) народов Российской Федерации", вид/наименование: Зона охраняемого культурного слоя № 1, тип: Зона охраны объекта культурного наследия, решения:

1. дата решения: 26.11.2020, номер решения: 818, наименование ОГВ/ОМСУ: Правительство

Москвы,

2. дата решения: 26.11.2020, номер решения: 818, наименование ОГВ/ОМСУ: Департамент культурного наследия города Москвы.

6. Информация о границах зон с особыми условиями использования территорий, если земельный участок полностью или частично расположен в границах таких зон:

Наименование зоны с особыми условиями использования территории с указанием объекта, в отношении которого установлена такая зона	Перечень координат характерных точек в системе координат, используемой для ведения Единого государственного реестра недвижимости		
	Обозначение (номер) характерной точки	X	Y
1	2	3	4
–	–	–	–

7. Информация о границах публичных сервитутов

На часть земельного участка, площадью 180 кв.м, установлено обременение сервитутом для прохода или проезда через земельный участок (зона действия публичного сервитута) на основании распоряжения Департамента городского имущества города Москвы от 27.12.2018 г. № 45533 "Об утверждении корректировки проекта межевания территории части квартала".

Наименование зоны с особыми условиями использования территории с указанием объекта, в отношении которого установлена такая зона	Перечень координат характерных точек в системе координат, используемой для ведения Единого государственного реестра недвижимости		
	Обозначение (номер) характерной точки	X	Y
1	2	3	4
–	–	–	–

8. Номер и (или) наименование элемента планировочной структуры, в границах которого расположен земельный участок

Не установлен(ы)

9. Информация о возможности подключения (технологического присоединения) объектов капитального строительства к сетям инженерно-технического обеспечения (за исключением сетей электроснабжения), определяемая с учетом программ комплексного развития систем коммунальной инфраструктуры поселения, муниципального округа, городского округа (при их наличии), в состав которой входят сведения о максимальной нагрузке в возможных точках подключения (технологического присоединения) к таким сетям, а также сведения об организации, представившей данную информацию

**Предварительные технические условия ПАО «МОЭК»
от 29.09.2022 № Т-МК2-01-220927/3**

Подключение к тепловым сетям

Информация о возможной максимальной нагрузке подключения:
0.20000000

Информация о возможных точках подключения:
Граница земельного участка заявителя

**Предварительные технические условия АО «Мосводоканал» (www.mosvodokanal.ru)
от 29.09.2022 № 21-9353/22**

Подключение к сетям водоснабжения

Информация о возможной максимальной нагрузке подключения:
5 куб.м/сут.

Информация о возможных точках подключения:
источником водоснабжения для объекта является водопровод 2d=280мм и/или d=300мм.

Предварительные технические условия АО «Мосводоканал» (www.mosvodokanal.ru)

Подключение к сетям водоотведения

Информация о возможной максимальной нагрузке подключения:
5 куб.м/сут.

Информация о возможных точках подключения:
канализационная сеть d=225мм с северной стороны.

10. Реквизиты нормативных правовых актов субъекта Российской Федерации, муниципальных правовых актов, устанавливающих требования к благоустройству территории

- Закон города Москвы № 18 от 30.04.2014 "О благоустройстве в городе Москве";
- Постановление Правительства Москвы № 623-ПП от 06.08.2002 "Об утверждении Норм и правил проектирования комплексного благоустройства на территории города Москвы МГСН 1.02-02".

11. Информация о красных линиях:

Информация отсутствует

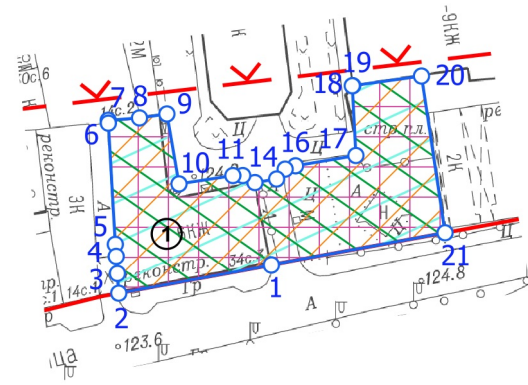
Обозначение (номер) характерной точки	Перечень координат характерных точек в системе координат, используемой для ведения Единого государственного реестра недвижимости	
	X	Y
-	-	-

Приложение (в случае, указанном в части 3.1 статьи 57.3 Градостроительного кодекса Российской Федерации)

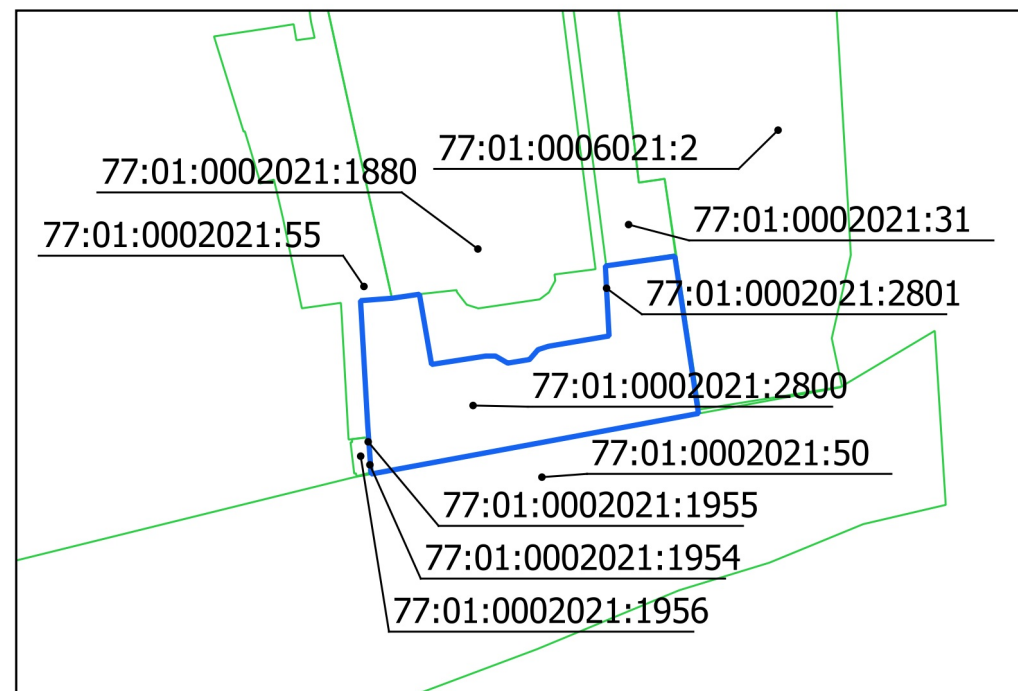
¹ Информация представлена на основании:

1.1. Постановления Правительства Москвы от 28 июня 2017 г. № 396-ПП "О подготовке и выдаче градостроительных планов земельных участков в городе Москве".








1. ЧЕРТЕЖ(И) ГРАДОСТРОИТЕЛЬНОГО ПЛАНА ЗЕМЕЛЬНОГО УЧАСТКА



Ситуационный план



Условные обозначения

-  Границы земельного участка
-  Красные линии улично-дорожной сети
-  Границы водоохранных зон
-  Территория охранной зоны объекта культурного наследия федерального значения (ансамбля)
-  Территория зоны регулирования застройки
-  Территории культурных слоев (достопримечательные места)
-  Территория зоны охраняемого культурного слоя

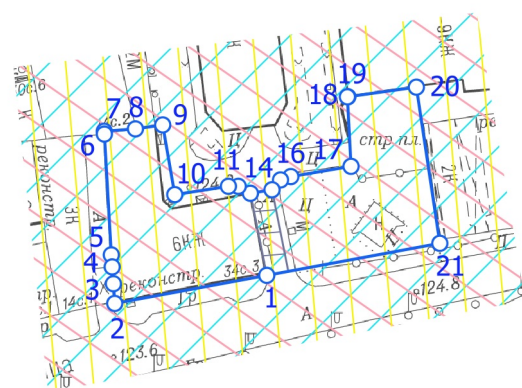
Примечание:

1. Земельный участок расположен в границах охранной зоны объекта культурного наследия федерального значения (ансамбля) "Московский Кремль - ансамбль памятников архитектуры XV-XVI, XVII, XVIII, XIX вв."
2. Земельный участок расположен в границах зоны регулирования застройки.
3. Земельный участок расположен в границах территории культурного слоя "Садовнических слобод" XVI-XVII вв. н.э." (достопримечательное место).
4. Земельный участок расположен в границах культурного слоя "Земляного города" (Скородома), XVI-XVII вв. н.э." (достопримечательное место).
5. Земельный участок расположен в границах зоны охраняемого культурного слоя.






Чертеж(и) градостроительного плана земельного участка разработан(ы) в масштабе 1:2000, на топографической основе, выполненной ГБУ «Мосгоргеотрест» в 2021 г.
Площадь земельного участка: 2785±18 кв.м (0,2785 га)

<p>ДОКУМЕНТ ПОДПИСАН ЭЛЕКТРОННОЙ ПОДПИСЬЮ</p> <p>Сертификат: 6C76D15482D295ED57A4CF168E7724D178305CEC</p> <p>Владелец: Манаенкова Екатерина Петровна</p> <p>Срок действия: с 22.12.2021 по 22.03.2023</p>	<p>Чертеж(и) градостроительного плана земельного участка разработан(ы) 30-09-2022 © ГБУ "Мосгоргеотрест"</p> <p>РФ-77-4-53-3-84-2022-6204</p>
---	---

1. ЧЕРТЕЖ(И) ГРАДОСТРОИТЕЛЬНОГО ПЛАНА ЗЕМЕЛЬНОГО УЧАСТКА



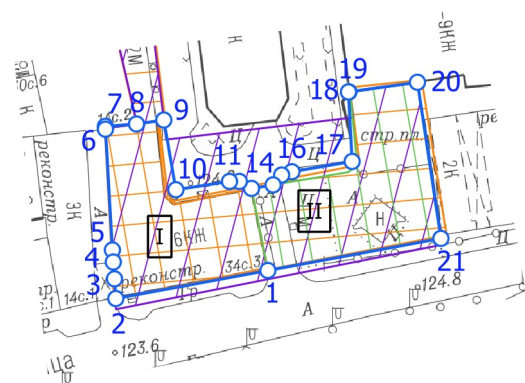
Условные обозначения

-  Границы земельного участка
-  Территории зоны строгого регулирования застройки и зоны охраняемого ландшафта
-  Заповедная территория
-  Территория зоны сильного подтопления
-  Территория частей участков нежилых зданий, сооружений, предлагаемая к обременению сервитутом для прохода или проезда через земельный участок (зона действия публичного сервитута)





Чертеж(и) градостроительного плана земельного участка разработан(ы) в масштабе 1:2000, на топографической основе, выполненной ГБУ «Мосгоргеотрест» в 2021 г.
Площадь земельного участка: 2785±18 кв.м (0,2785 га)

<p>ДОКУМЕНТ ПОДПИСАН ЭЛЕКТРОННОЙ ПОДПИСЬЮ</p> <p>Сертификат: 6C76D15482D295ED57A4CF168E7724D178305CEC</p> <p>Владелец: Манаенкова Екатерина Петровна</p> <p>Срок действия: с 22.12.2021 по 22.03.2023</p>	<p>Чертеж(и) градостроительного плана земельного участка разработан(ы) 30-09-2022 © ГБУ "Мосгоргеотрест"</p> <hr/> <p>РФ-77-4-53-3-84-2022-6204</p>
---	---

1. ЧЕРТЕЖ(И) ГРАДОСТРОИТЕЛЬНОГО ПЛАНА ЗЕМЕЛЬНОГО УЧАСТКА



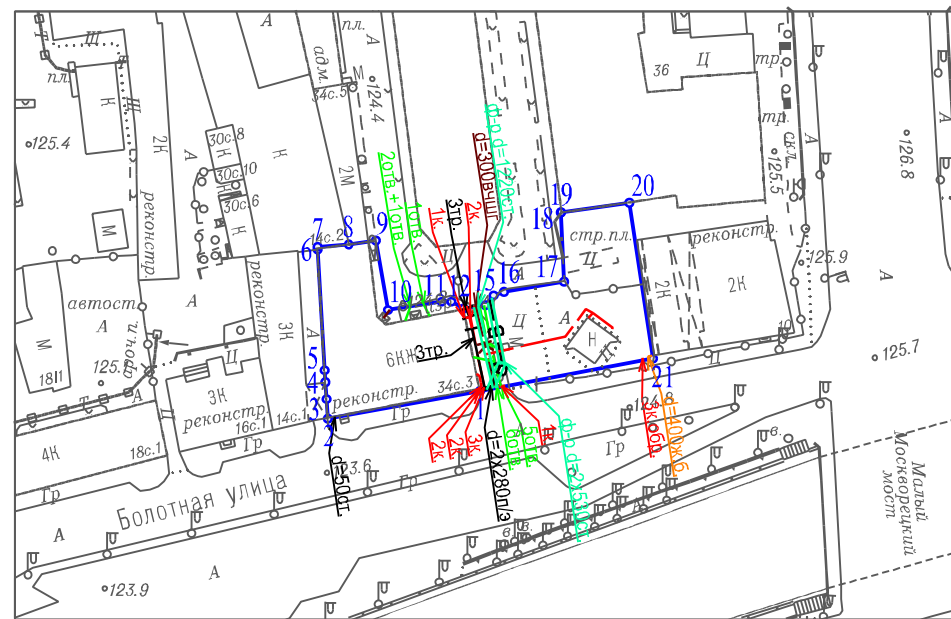
Условные обозначения

-  Границы земельного участка
-  Выявленные объекты культурного наследия
-  Утраченный выявленный объект культурного наследия
-  Территория выявленного объекта культурного наследия

Чертеж(и) градостроительного плана земельного участка разработан(ы) в масштабе 1:2000, на топографической основе, выполненной ГБУ «Мосгоргеотрест» в 2021 г.
Площадь земельного участка: 2785±18 кв.м (0,2785 га)

<p>ДОКУМЕНТ ПОДПИСАН ЭЛЕКТРОННОЙ ПОДПИСЬЮ</p> <p>Сертификат: 6C76D15482D295ED57A4CF168E7724D178305CEC</p> <p>Владелец: Манаенкова Екатерина Петровна</p> <p>Срок действия: с 22.12.2021 по 22.03.2023</p>	<p>Чертеж(и) градостроительного плана земельного участка разработан(ы) 30-09-2022 © ГБУ "Мосгоргеотрест"</p> <hr/> <p>РФ-77-4-53-3-84-2022-6204</p>
---	---


1. ЧЕРТЕЖ(И) ГРАДОСТРОИТЕЛЬНОГО ПЛАНА ЗЕМЕЛЬНОГО УЧАСТКА



Условные обозначения

- Эл. кабели
- Трубы кабеля
- Футляр
- Кабель связи (телефон)
- Канализация самотечная
- Водопровод
- Водосток

Чертеж(и) градостроительного плана земельного участка разработан(ы) в масштабе 1:2000, на топографической основе, выполненной ГБУ "Мосгоргеотрест" в 2021 г. Коммуникационные сети нанесены по состоянию на 2022 г.

Должность	Фамилия	Чертеж(и) с отображением расположенных в границах земельного участка коммуникационных сетей разработан(ы) по имеющимся данным 03.10.2022 г. © ГБУ "Мосгоргеотрест"
Инженер 2 кат.	Базеев Д.А.	
 Подлинник электронного документа, подписанного ЭП хранится в системе электронного документооборота ГБУ "Мосгоргеотрест" СВЕДЕНИЯ О СЕРТИФИКАТЕ ЭП Сертификат: 34756A877627CD5E709588F7D81E557C1E523BA8 Владелец: Базеев Дамир Альбертович		ГПЗУ № РФ-77-4-53-3-84-2022-6204