

ВЕДОМОСТЬ ЖИЛЫХ И ОБЩЕСТВЕННЫХ ЗДАНИЙ И СООРУЖЕНИЙ

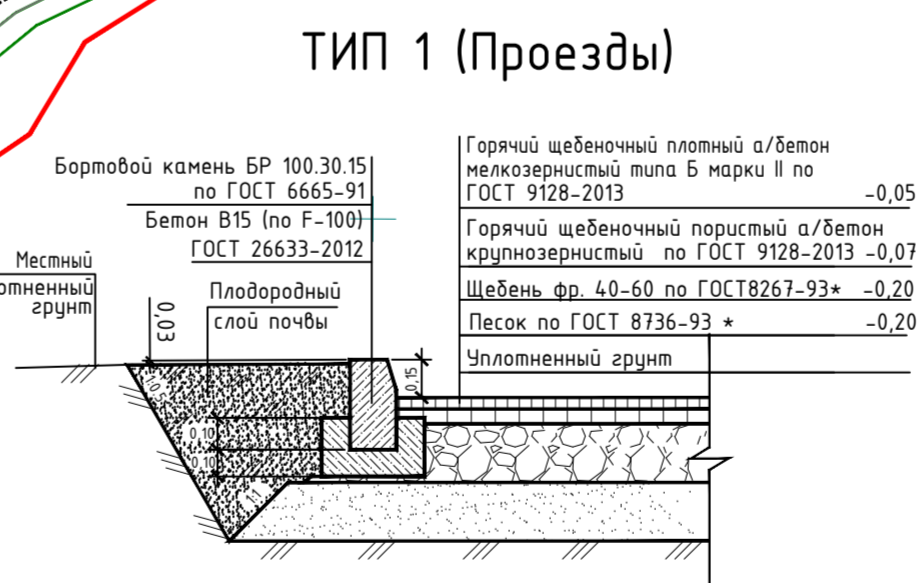
Номер на плане	Наименование и обозначение	Этажность	Количество		Площадь, м²				Строительный объем, м³		
			зданий	квартир	застройки	общая нормируемая	зданий	всего	зданий	всего	
1	Жилой дом (ранее запроект)	24	1	352	352	1106,4	1106,4	7671,72	7671,72	79259,26	79259,26
2	Жилой дом (перспект)										
3	Жилой дом (проект)	10	1	105	105	881,57	881,57	6206,52	6206,52	55966,11	55966,11
ДП	Детская площадка										
СП	Спортивная площадка										
ПО	Площадка отдыха										
ПК	Площадка Т50										
АС1	Гостевая парковка на 10 м/мест										
АС2	Гостевая парковка на 15 м/мест										

Ведомость координат поворотных точек участка аренды Техничко-экономические показатели участка аренды

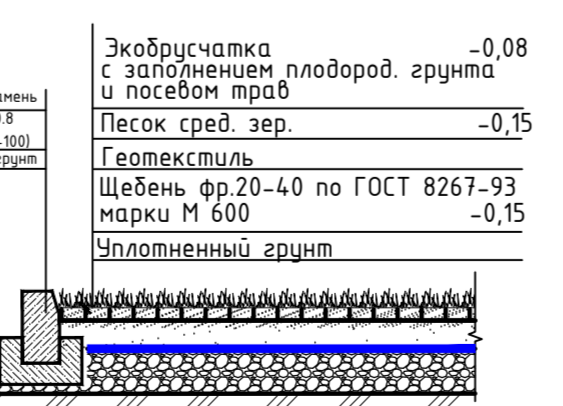
Номер точки	Координата	
	X	Y
1	386489,04	2225757,89
2	386499,65	2225809,85
3	386507,65	2225848,70
4	386509,53	2225858,36
5	386506,30	2225858,97
6	386479,16	2225864,44
7	386473,70	2225871,51
8	386456,25	2225790,88
9	386450,03	2225762,14
10	386455,03	2225763,41
11	386455,75	2225766,36
12	386461,86	2225765,13
13	386462,98	2225761,28
14	386477,44	2225761,98
15	386482,56	2225790,46
16	386463,20	2225787,59
17	386460,31	2225761,98

№	Участок	кв.м	3553,0
1.	Участок	кв.м	3553,0
2.	Проезды	кв.м	1070,0
3.	Тротуары	кв.м	370,0
4.	Экобрусчатка	кв.м	940,0
5.	Озеленение	кв.м	1173,0

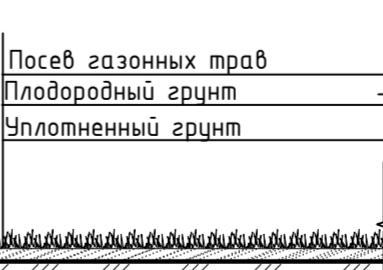
- Граница отвода земельного участка
- Граница отвода участков аренды
- Водоохранная зона
- Охранная зона пункта наблюдения за состоянием окружающей среды
- Граница допустимой застройки
- Прибрежная полоса
- Асфальтовое покрытие проездов и парковок
- Покрытие тротуаров из брусчатки или плитки
- Покрытие дорожек из брусчатки или плитки
- Спортивные площадки
- Площадка тихого отдыха
- Детские площадки
- Экобрусчатка
- Озеленение
- Древесно-кустарниковые насаждения
- Гостевые парковки для офисных помещений



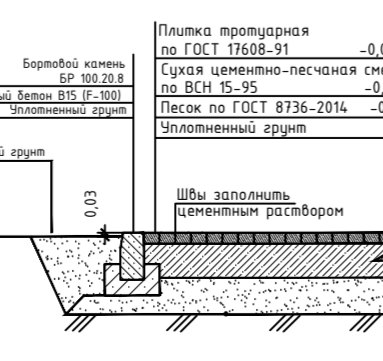
ТИП 5 (Экобрусчатка)



ТИП 6 (Газон)



ТИП 3 (Тротуары)



					0020-18/21-ПЗУ.ГЧ		
					Жилой комплекс по ул.Клубная в Ленинском районе в г.Ижевске. 3 этап строительства		
Изм	Кол	Лист	№ док	Дата	Проверил	Лист	Листов
Разработал	Буталина	02-22	02-22	Дата			
					Схема планировочной организации земельного участка		
					П 2		
					План расположения зданий и сооружений (1:500)		
					ООО ПБ "ЧайкаЛаб"		

Лист N подел. Подпись и дата. Взам инв N