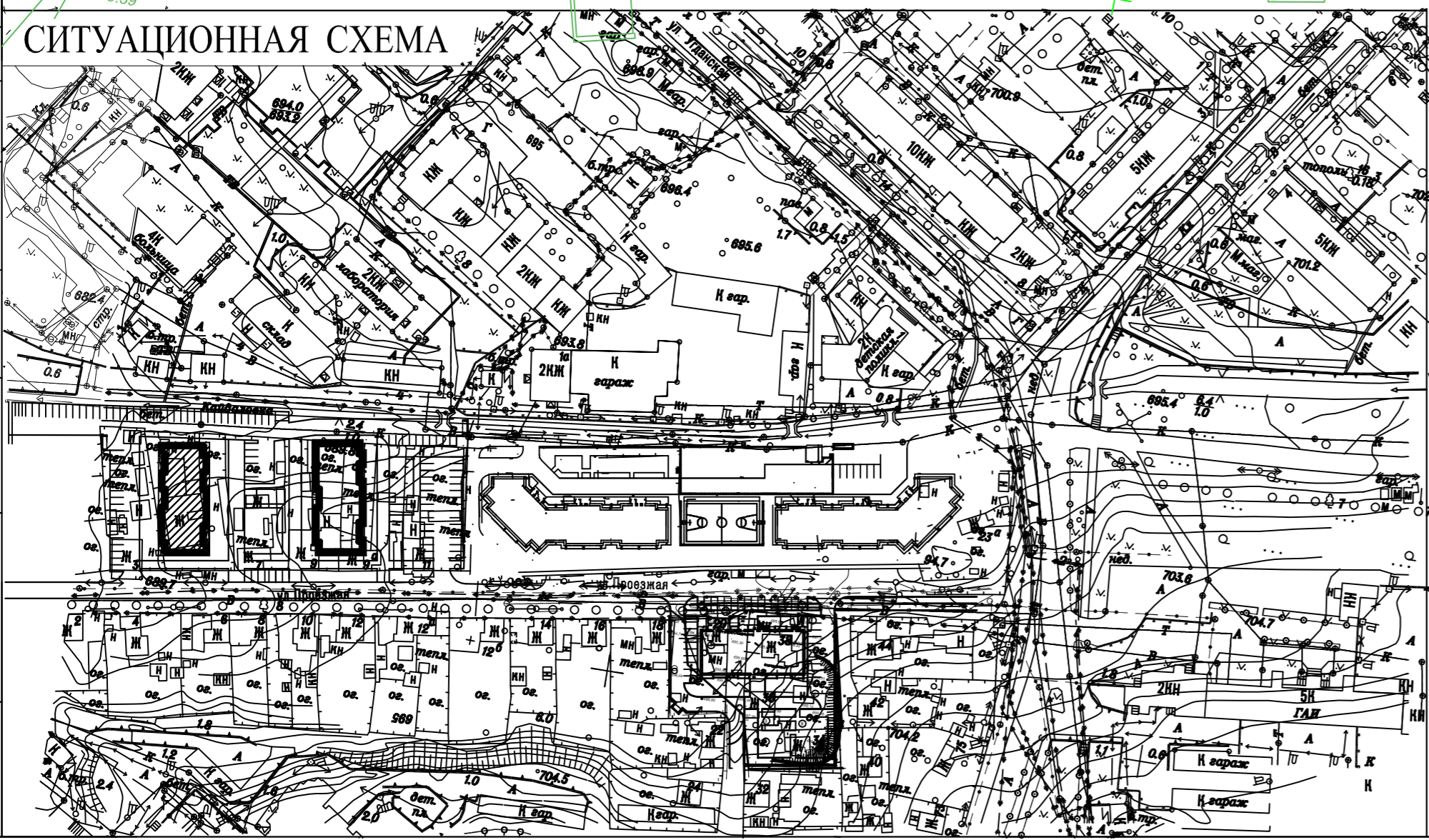
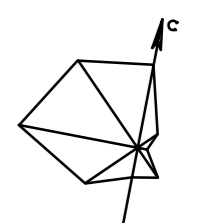
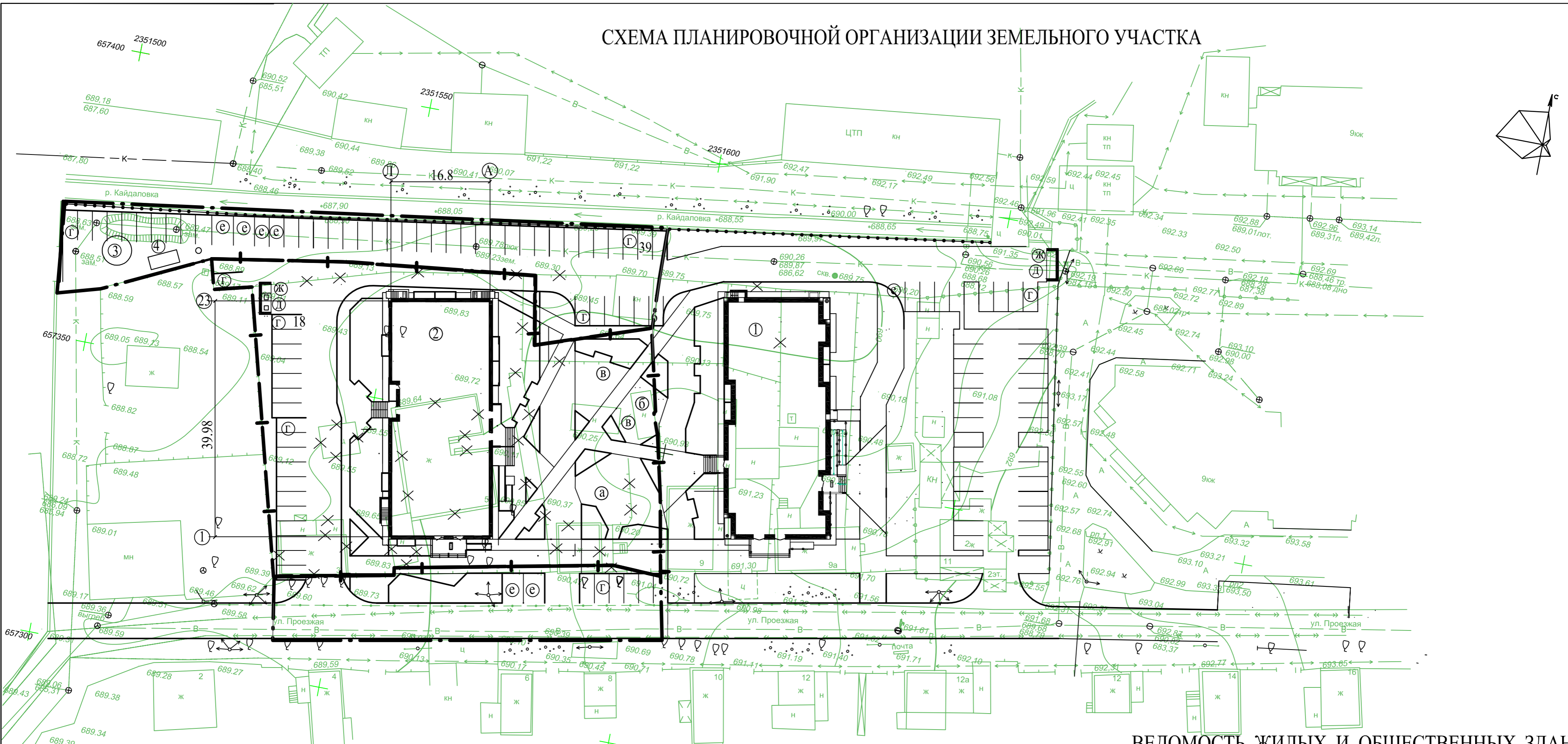


### СХЕМА ПЛАНИРОВОЧНОЙ ОРГАНИЗАЦИИ ЗЕМЕЛЬНОГО УЧАСТКА



### ВЕДОМОСТЬ ЖИЛЫХ И ОБЩЕСТВЕННЫХ ЗДАНИЙ

N по ген.	Обозначение типового проекта	Этажность	Количество		Площадь м <sup>2</sup>		Строительный объем м <sup>3</sup>	
			Зданий	Квартир	Застройки	Жилая площадь квартир	Здания	Всего
2	Жилой дом индивид	16	172		854.7	7453.1	37591.2	
а	Спортивная площадка							
б	Площадка отдыха							
в	Детская игровая площадка							
г	Гостевая стоянка для машин 36м.м							
д	Площадка для мусороконтейнеров							
е	Стоянка для машин инвалидов 1м.м							
ж	Площадка для крупного мусора							
3	Выгреб V=25м <sup>3</sup>							
4	Пескофлотеуловитель							

### УСЛОВНЫЕ ОБОЗНАЧЕНИЯ.

- Проектируемые здания и сооружения
- Существующие здания
- Граница отводимого участка
- Граница доотвода для благоустройства

				6121-ПЗУ				
				16-ти этажный жилой дом с нежилыми помещениями по ул.Проезжая в г.Чите				
Изм.	Кол.уч.	Лист	Недоч.	Подп.	Дата			
Разработал	Журавлева					Стадия	Лист	Листов
						П	1	
ГИП	Беломестнов					ЗАОр "НП Читагражданпроект"		
Н. контр.	Журавлева							
Генер. дир.	Прокофьев							

Согласовано  
 Взам. инв. №  
 Подп. и дата  
 Инв. № подл.