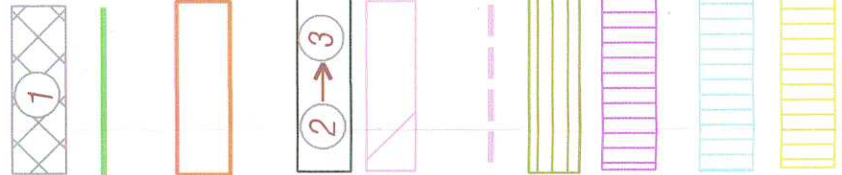
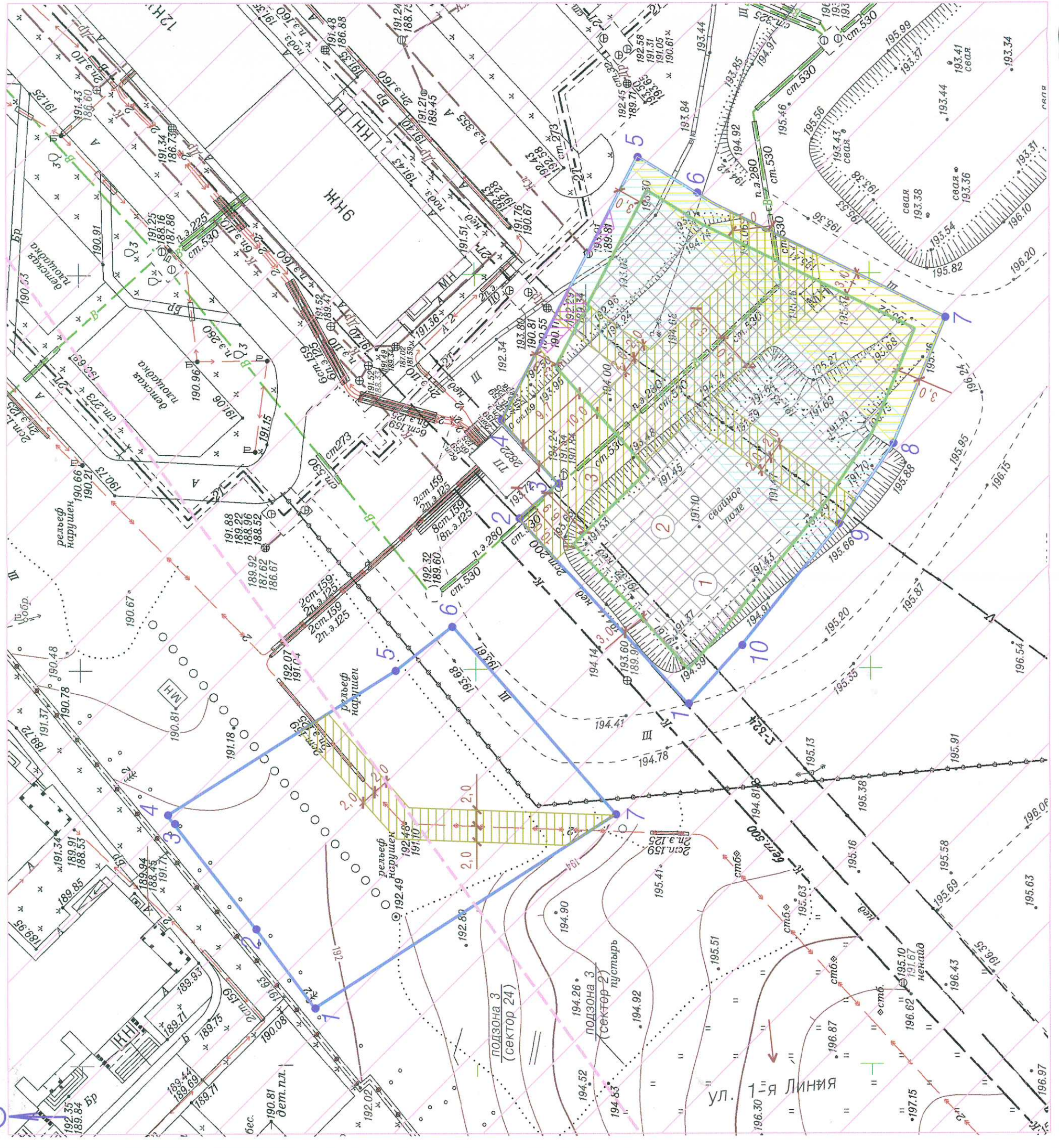
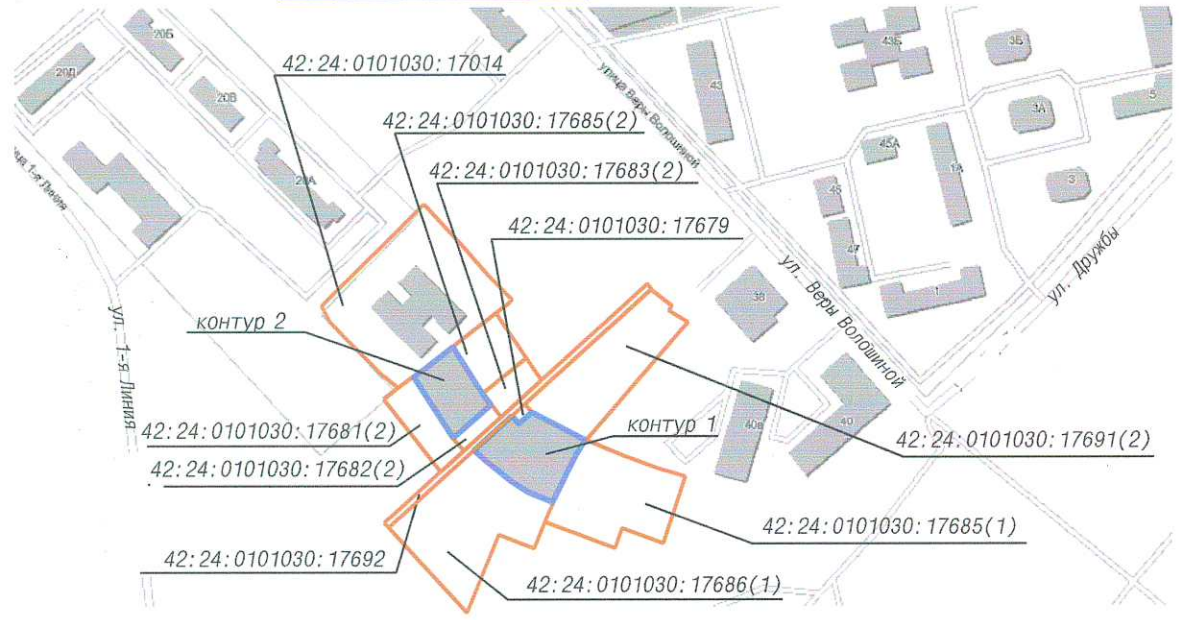


ЧЕРТЕЖ ГРАДОСТРОИТЕЛЬНОГО ПЛАНА ЗЕМЕЛЬНОГО УЧАСТКА



Площадь
Чертеж 1 в масштабе
И. О. ДИРЕКТО Нач. Отдела Гл. спец.

**СИТУАЦИОННЫЙ ПЛАН**



**УСЛОВНЫЕ ОБОЗНАЧЕНИЯ :**

граница многоконтурного земельного участка, с кадастровым номером 42:24:0101030:17687, площадью 3519 кв.м, по адресу: Кемеровская область, город Кемерово, микрорайон 15, жилой дом № 6

границы в пределах которых разрешается строительство объектов капитального строительства, с учетом минимальных отступов от границ земельного участка

минимальные отступы от границ земельного участка, в пределах которых разрешается строительство объектов капитального строительства

смежно расположенные земельные участки

зоны с особыми условиями использования территорий:

объекты капитального строительства, расположенные в границах земельного участка

зона действия ограничения использования земельных участков и объектов капитального строительства в границах приаэродромной территории аэродрома гражданской авиации Кемерово (ПАТ) – по данным АИС ОГД

граница сектора 24 и сектора 2 подзоны 3

охранная зона инженерных коммуникаций

зона действия ограничения использования земельных участков и объектов капитального строительства в охранной зоне коммунальных тепловых сетей – по сведениям ЕГРН

зона действия ограничения использования земельных участков и объектов капитального строительства в охранной зоне объектов электросетевого хозяйства (- по сведениям ЕГРН

зона действия ограничения использования земельных участков и объектов капитального строительства в охранной зоне объектов электросетевого хозяйства – по сведениям ЕГРН

земельного участка : 3519 кв.м

градостроительного плана земельного участка, выполнен на топографической основе 1:500, выполненной :

(наименование организации)

(дата)

	2021	Чертеж градостроительного плана земельного участка, выполнен :
Ганичева		
Копейкина		
Кривомазова		МП "Центр ГЗ" (наименование организации)