

ГРАДОСТРОИТЕЛЬНЫЙ ПЛАН ЗЕМЕЛЬНОГО УЧАСТКА

№ РФ-77-4-53-3-75-2022-0704

Градостроительный план земельного участка подготовлен на основании обращения правообладателя земельного участка, иного лица в случае, предусмотренном частью 1.1 статьи 57.3 Градостроительного кодекса Российской Федерации

Акционерного общества "ТрансФлора" от 27.01.2022

Местонахождение земельного участка

г. Москва, внутригородское муниципальное образование Басманное, ул. Большая Почтовая, вл. 18, стр.1, 2, 3, 5, 8

Описание границ земельного участка (образуемого земельного участка):

согласно выписке из Единого государственного реестра недвижимости об объекте недвижимости от 27.01.2022г. № КУВИ-001/2022-11385262.

Обозначение (номер) характерной точки	Перечень координат характерных точек в системе координат, используемой для ведения Единого государственного реестра недвижимости	
	X	Y
1	12271.87	12411.1
2	12270.91	12412.25
3	12269.9	12413.64
4	12268.65	12415.35
5	12256.46	12407.67
6	12224.56	12440.12
7	12225.93	12443.73
8	12228.18	12444.97
9	12233.1	12447.66
10	12244.42	12453.84
11	12244.83	12453.41
12	12248.67	12449.49
13	12251.57	12451.61
14	12251.93	12452.09
15	12250.57	12458.62
16	12247.25	12464.23
17	12245.39	12463.23
18	12238.9	12477.98
19	12241.77	12479.58
20	12241.58	12480.8
21	12241.29	12481.49

Обозначение (номер) характерной точки	Перечень координат характерных точек в системе координат, используемой для ведения Единого государственного реестра недвижимости	
	X	Y
22	12239.89	12483.87
23	12239.28	12484.89
24	12236.75	12489.2
25	12238.33	12490.11
26	12235.87	12494.63
27	12234.13	12493.67
28	12228.03	12503.84
29	12233.37	12506.1
30	12233.45	12505.98
31	12233.69	12506.08
32	12237.38	12508.17
33	12238.4	12506.32
34	12239.73	12507.09
35	12249.55	12512.8
36	12249.41	12513.08
37	12245.01	12520.63
38	12246.25	12521.31
39	12243.11	12529.58
40	12242.09	12531.42
41	12229.21	12522.39
42	12229.47	12521.94
43	12229.58	12521.97
44	12229.97	12521.27
45	12224.12	12517.21
46	12224.04	12517.32
47	12215.48	12510.67
48	12203.94	12502.59
49	12196.46	12497.35
50	12195.59	12496.78
51	12185.58	12490.82

Обозначение (номер) характерной точки	Перечень координат характерных точек в системе координат, используемой для ведения Единого государственного реестра недвижимости	
	X	Y
52	12185.78	12490.56
53	12178.91	12485.75
54	12172.56	12481.31
55	12168.28	12477.64
56	12167.99	12477.34
57	12177.1	12463.18
58	12187.8	12446.39
59	12158.76	12426.55
60	12165.89	12417.12
61	12171.58	12410.41
62	12175.45	12413.89
63	12182.02	12406.94
64	12178.23	12403.77
65	12178.08	12403.61
66	12186.36	12395.03
67	12188.17	12396.87
68	12191.73	12393.35
69	12205.94	12404.87
70	12208.92	12407.18
71	12211.63	12403.73
72	12210.42	12402.71
73	12213.78	12398.57
74	12214.58	12399.23
75	12227.04	12384.09
76	12232.11	12377.77
77	12242.83	12385.86
78	12260.69	12401.39
1	12271.87	12411.1
1	12223.1	12431.47
2	12218.89	12439

Обозначение (номер) характерной точки	Перечень координат характерных точек в системе координат, используемой для ведения Единого государственного реестра недвижимости	
	X	Y
3	12206.53	12432.3
4	12184.93	12418.82
5	12189.34	12412.32
6	12189.74	12411.78
7	12203.41	12420.6
8	12222.65	12431.56
9	12222.77	12431.22
1	12223.1	12431.47

Кадастровый номер земельного участка (при наличии) или в случае, предусмотренном частью 1.1 статьи 57.3 Градостроительного кодекса Российской Федерации, условный номер образуемого земельного участка на основании утвержденных проекта межевания территории и (или) схемы расположения земельного участка или земельных участков на кадастровом плане территории
77:01:0003027:3578

Площадь земельного участка
7428 ± 30 кв.м

Информация о расположенных в границах земельного участка объектах капитального строительства

В границах земельного участка расположены объекты капитального строительства. Количество объектов 5 единиц. Объекты отображаются на чертеже(ах) градостроительного плана под порядковыми номерами. Описание объектов капитального строительства приводится в подразделе 3.1 "Объекты капитального строительства" или подразделе 3.2 "Объекты, включенные в единый государственный реестр объектов культурного наследия (памятников истории и культуры) народов Российской Федерации" раздела 3.

Информация о границах зоны планируемого размещения объекта капитального строительства в соответствии с утвержденным проектом планировки территории (при наличии)

Проект планировки утвержден. Координаты характерных точек не установлены.

Обозначение (номер) характерной точки	Перечень координат характерных точек в системе координат, используемой для ведения Единого государственного реестра недвижимости	
	X	Y
-	-	-

Реквизиты проекта планировки территории и (или) проекта межевания территории в случае, если земельный участок расположен в границах территории, в отношении которой утверждены проект планировки территории и (или) проект межевания территории

- Проект планировки территории. Утвержден постановлением Правительства Москвы № 810-ПП от 23.12.2014 "Об утверждении проекта планировки территории квартала №1098 Басманного района города Москвы".

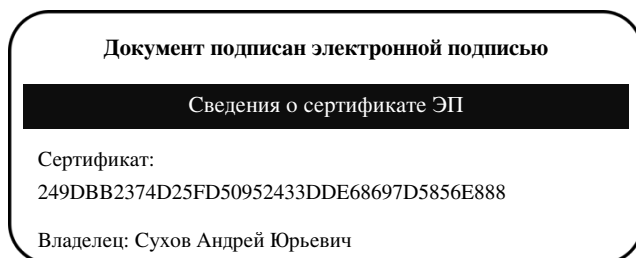
- Проект межевания территории. Утвержден распоряжением Департамента городского имущества города Москвы № 5967 от 20.02.2020 "Об утверждении корректировки проекта межевания части территории квартала".

- Проект межевания территории. Утвержден распоряжением Департамента земельных ресурсов города Москвы № 310 от 05.03.2008 "Об утверждении проектов межевания кварталов".

Градостроительный план подготовлен

Комитетом по архитектуре и градостроительству города Москвы

**Первый
заместитель
председателя**



**Сухов
Андрей Юрьевич**

Срок действия с 2021-12-17 по 2023-03-17

Дата выдачи 15.02.2022

1. Чертеж(и) градостроительного плана земельного участка

Чертеж(и) градостроительного плана земельного участка содержится в приложении к настоящему документу.

2. Информация о градостроительном регламенте, либо требованиях к назначению, параметрам и размещению объекта капитального строительства на земельном участке, на который действие градостроительного регламента не распространяется или для которого градостроительный регламент не устанавливается

Земельный участок расположен в территориальной зоне, для которой установлен градостроительный регламент. На часть земельного участка действие градостроительного регламента не распространяется.

2.1. Реквизиты акта органа государственной власти субъекта Российской Федерации, органа местного самоуправления, содержащего градостроительный регламент, либо реквизиты акта федерального органа государственной власти, органа государственной власти субъекта Российской Федерации, органа местного самоуправления, иной организации, определяющего, в соответствии с федеральными законами, порядок использования земельного участка, на который действие градостроительного регламента не распространяется или для которого градостроительный регламент не устанавливается

Постановление Правительства Москвы от 28.03.2017 г. № 120-ПП "Об утверждении Правил землепользования и застройки города Москвы"; Постановление Правительства Москвы от 23.12.2014 г. N 810-ПП "Об утверждении проекта планировки территории квартала №1098 Басманного района города Москвы".

2.2. Информация о видах разрешенного использования земельного участка

основные виды разрешенного использования земельного участка:

- Многоэтажная жилая застройка (высотная застройка). Размещение многоквартирных домов этажностью девять этажей и выше; благоустройство и озеленение придомовых территорий; обустройство спортивных и детских площадок, хозяйственных площадок и площадок для отдыха; размещение подземных гаражей и автостоянок, размещение объектов обслуживания жилой застройки во встроенных, пристроенных и встроенно-пристроенных помещениях многоквартирного дома в отдельных помещениях дома, если площадь таких помещений в многоквартирном доме не составляет более 15% от общей площади дома (2.6)
- Дошкольное, начальное и среднее общее образование. Размещение объектов капитального строительства, предназначенных для просвещения, дошкольного, начального и среднего

общего образования (детские ясли, детские сады, школы, лицеи, гимназии, художественные, музыкальные школы, образовательные кружки и иные организации, осуществляющие деятельность по воспитанию, образованию и просвещению), в том числе зданий, спортивных сооружений, предназначенных для занятия обучающихся физической культурой и спортом (3.5.1)

условно разрешенные виды использования земельного участка:

Не установлены

вспомогательные виды разрешенного использования земельного участка:

Устанавливаются и применяются в соответствии с разделом 3.3 общей части Правил землепользования и застройки города Москвы.

1	2	3	4	5	6	7	8
Территории общего пользования - природные и озелененные территории	Постановление Правительства Москвы от 23.12.2014 г. N 810-ПП "Об утверждении проекта планировки территории квартала №1098 Басманного района города Москвы".	Для части земельного участка, площадью 14 кв.м, предназначенной для размещения объектов природных и озелененных территорий ЦАО № 648 "Озелененные территория общего пользования по улице Новая Дорога, 17" с режимом регулирования градостроительной деятельности - озелененная территория общего пользования, использование определяется уполномоченными органами исполнительной власти субъектов Российской Федерации.	—	—	—	—	—

2.5. Предельные параметры разрешенного строительства, реконструкции объекта капитального строительства, установленные положением об особо охраняемых природных территориях, в случае выдачи градостроительного плана земельного участка в отношении земельного участка, расположенного в границах особо охраняемой природной территории:

Причины отнесения земельного участка к виду земельного участка, для которого градостроительный	Реквизиты Положения об особо охраняемой природной	Реквизиты утвержденной документации по планировке территории	Зонирование особо охраняемой природной территории (да/ <u>нет</u>)			
			Функциональная зона	Виды разрешенного использования земельного участка	Требования к параметрам объекта капитального строительства	Требования к размещению объектов капитального строительства

регламент не устанавливается	территории			Основные виды разрешенного использования	Вспомогательные виды разрешенного использования	Предельное количество этажей и (или) предельная высота зданий, строений, сооружений	Максимальный процент застройки в границах земельного участка, определяемый как отношение суммарной площади земельного участка, которая может быть застроена, ко всей площади земельного участка	Иные требования к параметрам объекта капитального строительства	Минимальные отступы от границ земельного участка в целях определения мест допустимого размещения зданий, строений, сооружений, за пределами которых запрещено строительство зданий, строений, сооружений	Иные требования к размещению объектов капитального строительства
1	2	3	4	5	6	7	8	9	10	11
—	—	—	—	—	—	—	—	—	—	—

В целях осуществления контроля за реализацией утвержденного архитектурно-градостроительного решения объекта в случаях, предусмотренных постановлением Правительства Москвы от 30.04.2013 №284-ПП архитектурно-градостроительные характеристики и параметры объектов должны соответствовать свидетельству об утверждении архитектурно-градостроительного решения объекта капитального строительства.

3. Информация о расположенных в границах земельного участка объектах капитального строительства и объектах культурного наследия

3.1. Объекты капитального строительства

№ 1 на чертеже ГПЗУ склад

Адрес: ул Большая Почтовая, д 18, строен 8 (часть здания); Назначение: Нежилое; Кадастровый номер: 77:01:0003027:1023; Площадь: 1312.3 кв.м; Количество этажей: 2; Количество подземных этажей: в том числе подземных 0; Год постройки: 1971; Материал стен: кирпичный;

№ 2 на чертеже ГПЗУ все здание

Адрес: ул Большая Почтовая, д 18, строен 5; Назначение: Нежилое; Кадастровый номер: 77:01:0003027:1020; Площадь: 1359.2 кв.м; Количество этажей: 3; Количество подземных этажей: в том числе подземных 0; Год постройки: 1948; Материал стен: кирпичный;

№ 3 на чертеже ГПЗУ нежилое здание

Адрес: ул Большая Почтовая, д 18, строен 1; Назначение: Нежилое; Кадастровый номер: 77:01:0003027:1016; Площадь: 1117.2 кв.м; Количество этажей: 3; Количество подземных этажей: в том числе подземных 0; Год постройки: 1949; Материал стен: кирпичный;

№ 4 на чертеже ГПЗУ нежилое здание

Адрес: ул. Большая Почтовая, д. 18, строен. 2; Назначение: Нежилое; Кадастровый номер: 77:01:0003027:1017; Площадь: 4238.4 кв.м; Количество этажей: 3; Количество подземных этажей: в том числе подземных 1; Год постройки: 1948; Материал стен: кирпичный;

№ 5 на чертеже ГПЗУ нежилое здание

Адрес: ул Большая Почтовая, д 18, строен 3; Назначение: Нежилое; Кадастровый номер: 77:01:0003027:1018; Площадь: 1350.1 кв.м; Количество этажей: 2; Количество подземных этажей: в том числе подземных 0; Год постройки: 1948; Материал стен: кирпичный;

Данные подготовлены по материалам: выписки из Единого государственного реестра недвижимости об объекте недвижимости

3.2. Объекты, включенные в единый государственный реестр объектов культурного наследия (памятников истории и культуры) народов Российской Федерации

Информация отсутствует

4. Информация о расчетных показателях минимально допустимого уровня обеспеченности территории объектами коммунальной, транспортной, социальной инфраструктур и расчетных показателях максимально допустимого уровня территориальной доступности указанных объектов для населения в случае, если земельный участок расположен в границах территории, в отношении которой предусматривается осуществление деятельности по комплексному развитию территории:

Информация о расчетных показателях минимально допустимого уровня обеспеченности территории		
Объекты коммунальной инфраструктуры	Объекты транспортной инфраструктуры	Объекты социальной инфраструктуры

Наименование вида объекта	Единица измерения	Расчетный показатель	Наименование вида объекта	Единица измерения	Расчетный показатель	Наименование вида объекта	Единица измерения	Расчетный показатель
1	2	3	4	5	6	7	8	9
–	–	–	–	–	–	–	–	–
Информация о расчетных показателях максимально допустимого уровня территориальной доступности								
Наименование вида объекта	Единица измерения	Расчетный показатель	Наименование вида объекта	Единица измерения	Расчетный показатель	Наименование вида объекта	Единица измерения	Расчетный показатель
1	2	3	4	5	6	7	8	9
–	–	–	–	–	–	–	–	–

5. Информация об ограничениях использования земельного участка, в том числе, если земельный участок полностью или частично расположен в границах зон с особыми условиями использования территорий

Часть земельного участка расположена в границах зоны слабого подтопления в соответствии с приказом Московско-Окского бассейнового водного управления Федерального агентства водных ресурсов Российской Федерации (Росводресурсы) № 149 от 08.05.2018 "Об утверждении зон подтопления, прилегающих к зонам затопления, определенных в отношении территорий, которые прилегают к водотокам на территории города Москвы в зоне деятельности Московско-Окского бассейнового водного управления Федерального агентства водных ресурсов".

Площадь земельного участка, покрываемая зоной с особыми условиями использования территории, составляет – **3457 м²**

В соответствии с п.6 ст. 67.1 Водного кодекса Российской Федерации от 3 июня 2006 г. № 74-ФЗ: в границах зон затопления, подтопления, в соответствии с законодательством Российской Федерации о градостроительной деятельности отнесенных к зонам с особыми условиями использования территорий, запрещаются:

- 1) размещение новых населенных пунктов и строительство объектов капитального строительства без обеспечения инженерной защиты таких населенных пунктов и объектов от затопления, подтопления;
- 2) использование сточных вод в целях регулирования плодородия почв;
- 3) размещение кладбищ, скотомогильников, объектов размещения отходов производства и потребления, химических, взрывчатых, токсичных, отравляющих и ядовитых веществ, пунктов хранения и захоронения радиоактивных отходов;
- 4) осуществление авиационных мер по борьбе с вредными организмами.

Земельный участок полностью расположен в границах территории "Село Покровско-

Рубцово (место древнего поселения с зоной культурного слоя), XVII в." (достопримечательное место) в соответствии с выпиской из Единого государственного реестра недвижимости об объекте недвижимости от 27.01.2022г. № КУВИ-001/2022-11385262.

Площадь земельного участка, покрываемая зоной с особыми условиями использования территории, составляет – **7428 м²**

Земельный участок полностью расположен в границах зоны с реестровым номером 77:01-8.678 от 24.10.2019, ограничение использования земельного участка в пределах зоны: Режим использования земель утвержден: Приказом Департамента культурного наследия города Москвы № 1013 от 30.11.2018, вид/наименование: Село Покровское-Рубцово (место древнего поселения с зоной культурного слоя), XVII в., тип: Территория объекта культурного наследия, дата решения: 30.11.2018, номер решения: 1013, наименование ОГВ/ОМСУ: Департамент культурного наследия города Москвы.

Достопримечательное место. Реестровый номер в Едином государственном реестре объектов культурного наследия (памятников истории и культуры) народов Российской Федерации: 771440984600006.

Земельный участок полностью расположен в границах зоны регулирования застройки в соответствии с выпиской из Единого государственного реестра недвижимости об объекте недвижимости от 27.01.2022г. № КУВИ-001/2022-11385262.

Площадь земельного участка, покрываемая зоной с особыми условиями использования территории, составляет – **7428 м²**

Земельный участок полностью расположен в границах зоны с реестровым номером 77:01-6.334 от 18.01.2021, ограничение использования земельного участка в пределах зоны: Режим использования земель установлен в соответствии с: Постановлением Правительства Москвы № 545 от 07.07.1998, Федеральным законом от 25.06.2002 № 73-ФЗ "Об объектах культурного наследия (памятниках истории и культуры) народов Российской Федерации", вид/наименование: Зона регулирования застройки № 1, тип: Зона охраны объекта культурного наследия, решения: 1. Дата решения: 07.07.1998, номер решения: 545, наименование ОГВ/ОМСУ: Правительство Москвы;

2. Дата решения: 03.11.2020, номер решения: 713, наименование ОГВ/ОМСУ: Департамент культурного наследия города Москвы.

Земельный участок полностью расположен в границах зоны охраняемого культурного слоя в соответствии с выпиской из Единого государственного реестра недвижимости об объекте недвижимости от 27.01.2022г. № КУВИ-001/2022-11385262.

Площадь земельного участка, покрываемая зоной с особыми условиями использования территории, составляет – **7428 м²**

Земельный участок полностью расположен в границах зоны с реестровым номером 77:02-6.273 от 27.01.2021, ограничение использования земельного участка в пределах зоны: Режим использования земель установлен в соответствии с: Постановлением Правительства Москвы № 545 от 07.07.1998, Федеральным законом от 25.06.2002 № 73-ФЗ "Об объектах культурного наследия (памятниках истории и культуры) народов Российской Федерации", вид/наименование: Зона охраняемого культурного слоя № 1, тип: Зона охраны объекта культурного наследия, решения:

1. Дата решения: 26.11.2020, номер решения: 818, наименование ОГВ/ОМСУ: Правительство Москвы;
2. Дата решения: 26.11.2020, номер решения: 818, наименование ОГВ/ОМСУ: Департамент культурного наследия города Москвы.

6. Информация о границах зон с особыми условиями использования территорий, если земельный участок полностью или частично расположен в границах таких зон:

Наименование зоны с особыми условиями использования территории с указанием объекта, в отношении которого установлена такая зона	Перечень координат характерных точек в системе координат, используемой для ведения Единого государственного реестра недвижимости		
	Обозначение (номер) характерной точки	X	Y
1	2	3	4
–	–	–	–

7. Информация о границах публичных сервитутов

Информация отсутствует

Наименование зоны с особыми условиями использования территории с указанием объекта, в отношении которого установлена такая зона	Перечень координат характерных точек в системе координат, используемой для ведения Единого государственного реестра недвижимости		
	Обозначение (номер) характерной точки	X	Y
1	2	3	4
–	–	–	–

8. Номер и (или) наименование элемента планировочной структуры, в границах которого расположен земельный участок

Не установлен(ы)

9. Информация о возможности подключения (технологического присоединения) объектов капитального строительства к сетям инженерно-технического обеспечения (за исключением сетей электроснабжения), определяемая с учетом программ комплексного развития систем коммунальной инфраструктуры поселения, муниципального округа, городского округа (при их наличии), в состав которой входят сведения о максимальной нагрузке в возможных точках подключения (технологического присоединения) к таким сетям, а также сведения об организации, представившей данную информацию

Предварительные технические условия ПАО «МОЭК»

от 08.02.2022 № Т-МК2-01-220128/46

Подключение к тепловым сетям

Информация о возможной максимальной нагрузке подключения:
2.00000000

Информация о возможных точках подключения:
Граница земельного участка заявителя

**Предварительные технические условия АО «Мосводоканал» (www.mosvodokanal.ru)
от 04.02.2022 № 21-0655/22**

Подключение к сетям водоснабжения

Информация о возможной максимальной нагрузке подключения:
5 куб.м/сут.

Информация о возможных точках подключения:
источником водоснабжения для объекта является водопровод d=300мм.

Предварительные технические условия АО «Мосводоканал» (www.mosvodokanal.ru)

Подключение к сетям водоотведения

Информация о возможной максимальной нагрузке подключения:
5 куб.м/сут.

Информация о возможных точках подключения:
канализационная сеть d=400-450мм с юго-западной стороны.

10. Реквизиты нормативных правовых актов субъекта Российской Федерации, муниципальных правовых актов, устанавливающих требования к благоустройству территории

- Закон города Москвы № 18 от 30.04.2014 "О благоустройстве в городе Москве";
- Постановление Правительства Москвы № 623-ПП от 06.08.2002 "Об утверждении Норм и правил проектирования комплексного благоустройства на территории города Москвы МГСН 1.02-02".

11. Информация о красных линиях:

Информация отсутствует

Обозначение (номер) характерной точки	Перечень координат характерных точек в системе координат, используемой для ведения Единого государственного реестра недвижимости	
	X	Y
-	-	-

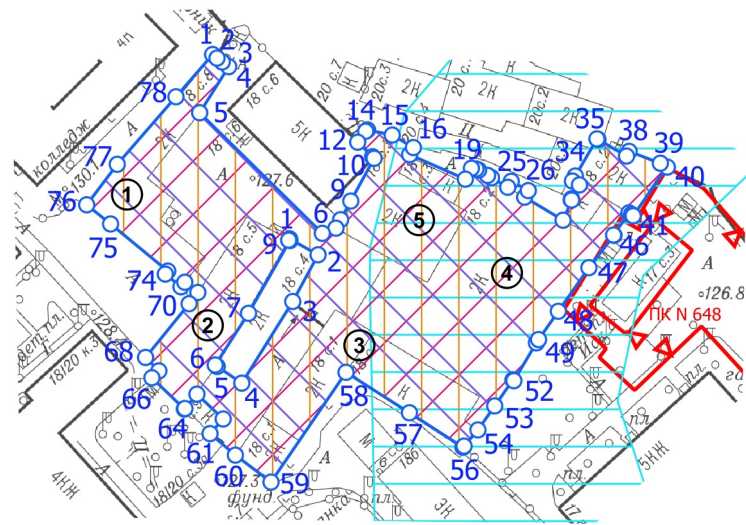
Приложение (в случае, указанном в части 3.1 статьи 57.3 Градостроительного кодекса Российской Федерации)

¹ Информация представлена на основании:

1.1. Постановления Правительства Москвы от 28 июня 2017 г. № 396-ПП "О подготовке и выдаче градостроительных планов земельных участков в городе Москве".

1.2. Протокола заседания Градостроительно-земельной комиссии города Москвы от 21.10.2021 №36.

1. ЧЕРТЕЖ(И) ГРАДОСТРОИТЕЛЬНОГО ПЛАНА ЗЕМЕЛЬНОГО УЧАСТКА

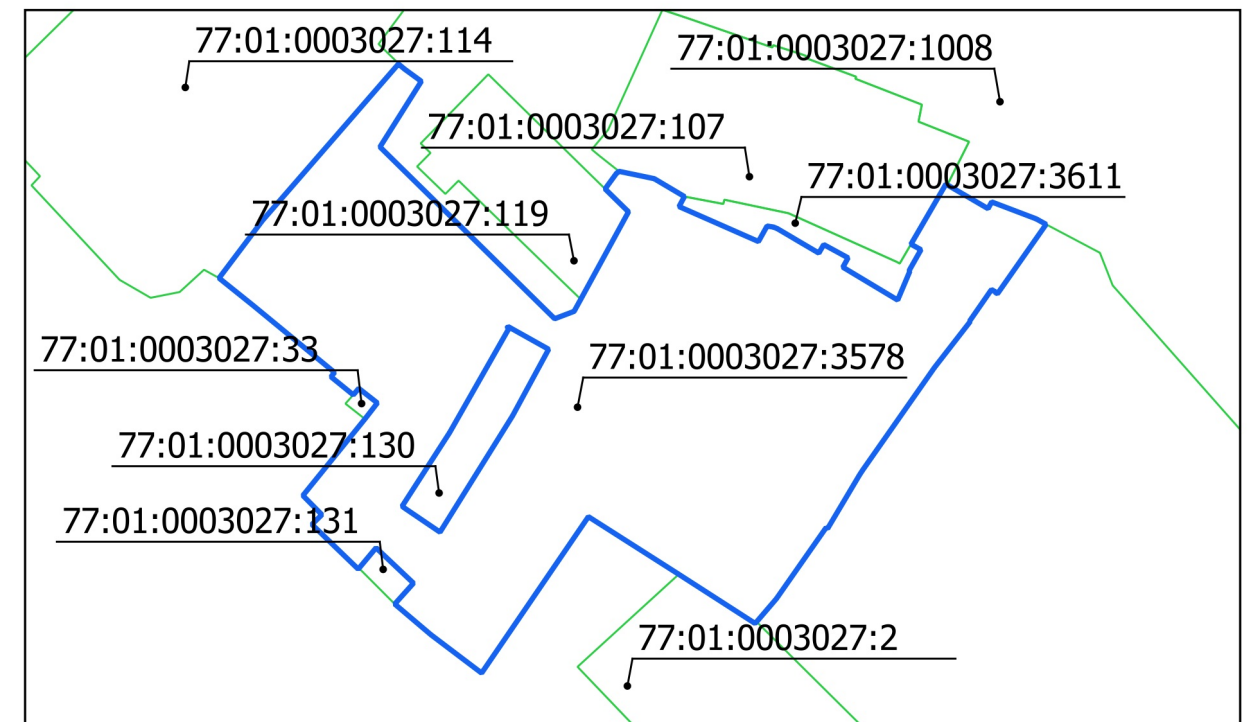


Примечание:




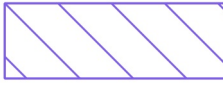


1. Земельный участок расположен в границах территории "Село Покровско-Рубцово (место древнего поселения с зоной культурного слоя)", XVII в." (достопримечательное место).
2. Земельный участок расположен в границах зоны регулирования застройки.
3. Земельный участок расположен в границах зоны охраняемого культурного слоя.

Чертеж(и) градостроительного плана земельного участка разработан(ы) в масштабе 1:2000, на топографической основе, выполненной ГБУ «Мосгоргеотрест» в 2021 г.
Площадь земельного участка: 7428±30 кв.м (0.7428 га)

Ситуационный план

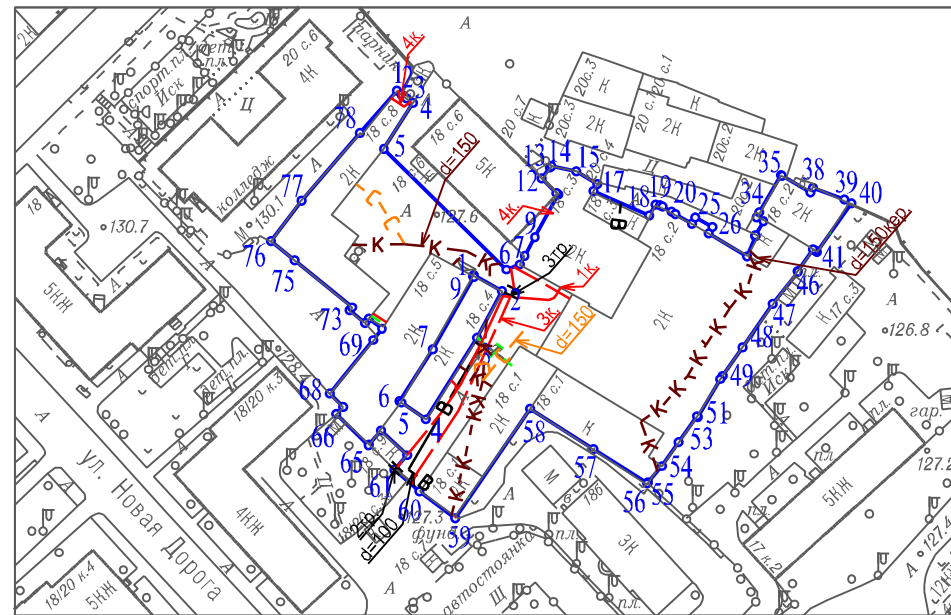


Условные обозначения

-  Границы земельного участка
-  Границы территорий природного комплекса Москвы, не являющихся особо охраняемыми
-  Территория "Село Покровско-Рубцово (место древнего поселения с зоной культурного слоя)", XVII в." (достопримечательное место)
-  Территория зоны охраняемого культурного слоя
-  Территория зоны регулирования застройки
-  Территория зоны слабого подтопления

<p>ДОКУМЕНТ ПОДПИСАН ЭЛЕКТРОННОЙ ПОДПИСЬЮ</p> <p>Сертификат: 01A787C90077AC1BVB4525E142BE35A74A</p> <p>Владелец: Платонов Алексей Юрьевич</p> <p>Срок действия: с 18.11.2020 по 18.02.2022</p>	<p>Чертеж(и) градостроительного плана земельного участка разработан(ы) 15-11-2021 © ГБУ "Мосгоргеотрест"</p> <p>РФ-77-4-53-3-75-2022-0704</p>
--	---

1. ЧЕРТЕЖ(И) ГРАДОСТРОИТЕЛЬНОГО ПЛАНА ЗЕМЕЛЬНОГО УЧАСТКА



Условные обозначения

	Канализация самотечная
	Трубы кабеля
	Эл. кабели
	Водосток
	Водопровод
	Теплосеть
	Кабель связи (телефон)

Чертеж(и) градостроительного плана земельного участка разработан(ы) в масштабе 1:2000, на топографической основе, выполненной ГБУ "Мосгоргеотрест" в 2021 г. Коммуникационные сети нанесены по состоянию на 09.2016 г.

Должность	Фамилия	Чертеж(и) с отображением расположенных в границах земельного участка коммуникационных сетей разработан(ы) по имеющимся данным 02.02.2022 г. © ГБУ "Мосгоргеотрест"
Инженер 2 кат.	Базеев Д.А.	
 Подлинник электронного документа, подписанного ЭП хранится в системе электронного документооборота ГБУ "Мосгоргеотрест" СВЕДЕНИЯ О СЕРТИФИКАТЕ ЭП Сертификат: 34756A877627CD5E709588F7D81E557C1E523BA8 Владелец: Базеев Дамир Альбертович		ГПЗУ № РФ-77-4-53-3-75-2022-0704