




Экспликация зданий и сооружений

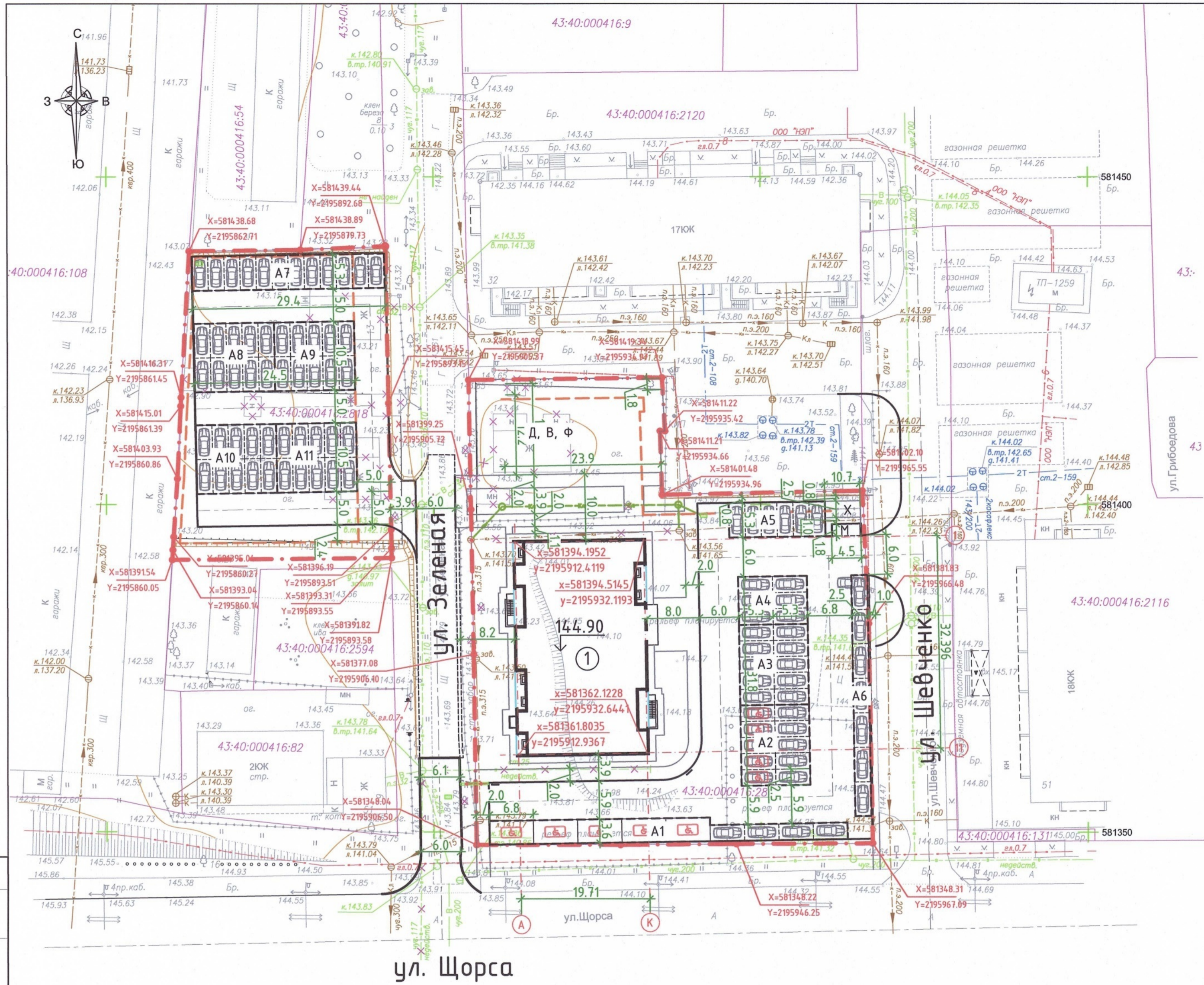
Поз.	Наименование	Примечание
1	Многоэтажное многоквартирное жилое здание	Проектируемое
Д, В, Ф	Площадка для игр детей, отдыха взрослых и занятий физкультурой	Проектируемое
М	Площадка для мусорных контейнеров	Проектируемое
Х	Площадка для хозяйственных целей	Проектируемое
A1	Автостоянка на 9 м-мест	Проектируемое
A2	Автостоянка на 10 м-мест	Проектируемое
A3	Автостоянка на 10 м-мест	Проектируемое
A4	Гостевая автостоянка на 6 м-мест	Проектируемое
A5	Гостевая автостоянка на 6 м-мест	Проектируемое
A6	Автостоянка на 7 м-мест	Проектируемое
A7	Гостевая автостоянка на 12 м-мест	Проектируемое
A8	Автостоянка на 10 м-мест	Проектируемое
A9	Гостевая автостоянка на 10 м-мест	Проектируемое
A10	Автостоянка на 10 м-мест	Проектируемое
A11	Гостевая автостоянка на 10 м-места	Проектируемое

Условные обозначения

-  Проектируемое здание
-  Граница участка землепользования
-  Линия минимального отступа

- Чертеж выполнен на топосъемке, выполненной ООО "ГеоПлан" М 1:500.
- Система координат – МСК-43. Система высот – Балтийская.
- Разбивку элементов благоустройства производить от наружных граней стен здания. Все размеры даны в метрах.
- Радиусы закруглений проездов 6 м.
- Ширина отмостки вокруг зданий – 1.0 м.

6	зам.	113-22	10.22	954-21-ПЗУ
5	зам.	61-22	06.22	
4	зам.	54-22	06.22	
1	зам.	47-22	05.22	
Изм.	Кол.уч.	Лист № док.		
ГИП	Ворылин	Муниципальное предприятие «Городской Проект Строй ССК»		
ГАП	Мингазова	Муниципальное предприятие «Городской Проект Строй ССК»		
Разработал	Зидемиллер	Муниципальное предприятие «Городской Проект Строй ССК»		
Муниципальное предприятие «Городской Проект Строй ССК»				
Н. контроль	Ворылин	Муниципальное предприятие «Городской Проект Строй ССК»		
Стадия	Лист	Листов		
П	1	7		
ООО "Проект Строй ССК"				



СОГЛАСОВАНО	Дата
Фамилия	Подпись
Должность	
Взамен инд. №	
Подпись и дата	
Инвентарный №	