

Поэт. 13.3

Градостроительный план земельного участка №

Р Ф - 3 6 - 2 - 0 2 - 0 - 0 0 - 2 0 2 2 - 0 3 3 3

Градостроительный план земельного участка подготовлен на основании заявления

от «19» 04 2022 г.

Общества с ограниченной ответственностью «Монтажник»

(реквизиты заявления правообладателя земельного участка, иного лица в случае, предусмотренном частью 1.1 статьи 57.3 Градостроительного кодекса Российской Федерации, с указанием ф.и.о. заявителя - физического лица, либо реквизиты заявления и наименование заявителя - юридического лица о выдаче градостроительного плана земельного участка)

Местонахождение земельного участка:

Воронежская область

(субъект Российской Федерации)

городской округ город Воронеж, ул. Загоровского, ул. Шишкова, 140б, участок №17

(муниципальный район или городской округ)

(поселение)

Описание границ земельного участка (образуемого земельного участка):

Обозначение (номер) характерной точки	Перечень координат характерных точек в системе координат, используемой для ведения Единого государственного реестра недвижимости	
	X	Y
1	519400.85	1298499.36
2	519403.62	1298536.03
3	519379.74	1298537.83
4	519383.06	1298581.81
5	519370.85	1298582.73
6	519360.88	1298583.49
7	519360.13	1298573.51
8	519358.84	1298556.36
9	519368.81	1298555.61
10	519368.02	1298545.64
11	519358.09	1298546.39
12	519321.05	1298549.18
13	519317.94	1298505.61

Кадастровый номер земельного участка (при наличии) или в случае, предусмотренном частью 1.1 статьи 57.3 Градостроительного кодекса Российской Федерации, условный номер образуемого земельного участка на основании утвержденных проекта межевания территории и (или) схемы расположения земельного участка или земельных участков на кадастровом плане территории **36:34:0602001:67335**

Площадь земельного участка **4198 кв.м**

Информация о расположенных в границах земельного участка объектах капитального строительства – **объекты капитального строительства отсутствуют**

Информация о границах зоны планируемого размещения объекта капитального строительства в соответствии с утвержденным проектом планировки территории (при

наличии) документация по планировке территории земельных участков, расположенных по адресам: Воронежская область, г. Воронеж, ул. Загоровского, ул. Шишкова, 140б, уч. 3 в городском округе город Воронеж

Обозначение (номер) характерной точки	Перечень координат характерных точек в системе координат, используемой для ведения Единого государственного реестра недвижимости	
	X	Y
-	-	-

Реквизиты проекта планировки территории и (или) проекта межевания территории в случае, если земельный участок расположен в границах территории, в отношении которой утверждены проект планировки территории и (или) проект межевания территории постановление администрации городского округа город Воронеж от 27.09.2021 № 930.

(указывается в случае, если земельный участок расположен в границах территории в отношении которой утверждены проект планировки территории и(или) проект межевания территории)

Градостроительный план подготовлен управлением главного архитектора администрации городского округа город Воронеж

(ф.и.о. , должность уполномоченного лица, наименование органа)

_____ М.П.

(при наличии)



(подпись)

/Заместитель руководителя
управления Я.А. Агаркова/

(расшифровка подписи)









Дата выдачи « 04 » 08 2022 г.
(ДД) (ММ) (ГТГ)

Чертеж градостроительного плана земельного участка

Экспликация.

1. Многоквартирный жилой дом со встроенно-пристроенными нежилыми помещениями, в том числе дошкольная образовательная организация (согласно документации по планировке территории, утвержденной постановлением администрации городского округа город Воронеж от 27.09.2021 № 930).

Условные обозначения:

-  - зона планируемого размещения объектов капитального строительства в соответствии с утвержденной документацией по планировке территории (согласно документации по планировке территории, утвержденной постановлением администрации городского округа город Воронеж от 27.09.2021 №930 (при условии соблюдения требований технических регламентов о пожарной безопасности, требований норм по инсоляции, освещенности, требований СП 42.13330.2016 "Свод правил. Градостроительство. Планировка и застройка городских и сельских поселений. Актуализированная редакция СНиП 2.07.01-89*", нормативов градостроительного проектирования и регионального норматива градостроительного проектирования Воронежской области), (не является площадью застройки, площадь застройки определяется с учетом действующих нормативов)
-  - граница земельного участка
-  - угол поворота границ земельного участка
-  - границы смежных земельных участков
-  - красная линия
-  - границы в пределах которых разрешается строительство объектов капитального строительства (при условии соблюдения требований технических регламентов о пожарной безопасности, требований норм по инсоляции, освещенности, требований СП 42.13330.2016 "Свод правил. Градостроительство. Планировка и застройка городских и сельских поселений. Актуализированная редакция СНиП 2.07.01-89*", нормативов градостроительного проектирования и регионального норматива градостроительного проектирования Воронежской области), (не является площадью застройки, площадь застройки определяется с учетом действующих нормативов)
-  - линия минимального отступа от границ земельных участков в пределах которого разрешается строительство объектов капитального строительства (при условии соблюдения требований технических регламентов о пожарной безопасности, требований норм по инсоляции, освещенности, требований СП 42.13330.2016 "Свод правил. Градостроительство. Планировка и застройка городских и сельских поселений. Актуализированная редакция СНиП 2.07.01-89*" и нормативов градостроительного проектирования и регионального норматива градостроительного проектирования Воронежской области)
-  - ограничения прав на земельный участок, предусмотренные статьями 56, 56.1 Земельного кодекса Российской Федерации; Срок действия: с 2021-10-05; реквизиты документа-основания: приказ "Об установлении приаэродромной территории аэродрома Воронеж (Чертовицкое)" от 26.02.2021 № 113-П выдан: Федеральное агентство воздушного транспорта (Росавиация) (согласно выписки из ЕГРН)

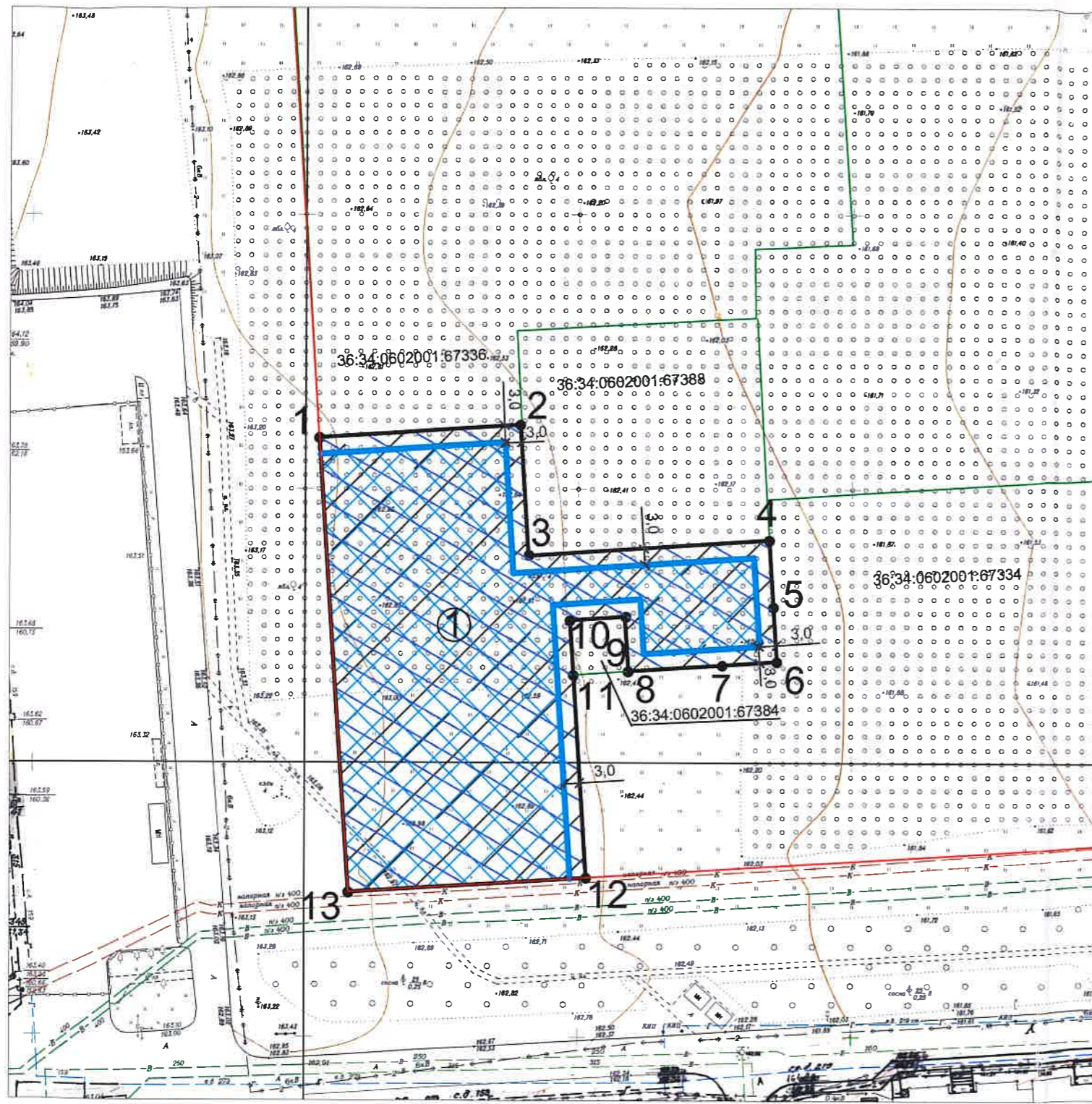
При размещении объектов, необходимо учитывать, что части земельного участка ограничены в использовании в отношении охранных зон сетей инженерно-технического обеспечения, в связи с чем необходимо получение соответствующих согласований собственников и балансодержателей, а также получение технических условий на вынос сетей, в случае строительства в охранных зонах.

В соответствии с картами зон с особыми условиями использования, утвержденных в составе Правил землепользования и застройки, земельный участок полностью расположен в границах приаэродромных территорий Воронеж (Придача), Воронеж (Чертовицкое), в связи с чем необходимо учесть соответствующие ограничения к земельному участку и объектам капитального строительства (согласно ПЗЗ)

Информация и точках подключения (технологического присоединения) объектов капитального строительства к сетям инженерно-технического обеспечения отсутствует (в отношении газоснабжения, теплоснабжения, водоснабжения, водоотведения, сетей электросвязи).

Чертеж градостроительного плана земельного участка разработан на топографической основе, выполненной "Воронежоблтехинвентаризация" 01.2021
Чертеж градостроительного плана земельного участка разработан Управлением главного архитектора 08.2022

						Городской округ город Воронеж, ул. Загоровского, ул. Шишкова, 1406, участок №17			
Изм.	Кол.уч.	Лист	№ док.	Подпись	Дата	Градостроительный план	Стадия	Лист	Листов
								1	1
Зам. руководителя УГА				Агаркова Я.А.			Градостроительный план земельного участка площадь 4198 кв.м кадастровый номер 36:34:0602001:67335 М 1:1000	Управление главного архитектора	
Нач. отд. ПГИ				Сергеев А.В.					
Исполнитель				Якименко М.Г.					



Согласно документации по планировке территории, утвержденной постановлением администрации городского округа город Воронеж от 27.09.2021 № 930, красная линия и линия застройки совпадают.

В соответствии с требованиями СП 4.13130 "Системы противопожарной защиты. Ограничение распространения пожара на объектах защиты. Требования к объемно-планировочным и конструктивным решениям" необходимо обеспечить соблюдение минимальных противопожарных расстояний между зданиями, строениями, сооружениями.

Земельный участок расположен в пределах приаэродромных территорий аэродромов Воронеж (Чертовицкое), Воронеж (Придача), Воронеж (Балтимор), в связи с чем необходимо соблюдение требований, установленных воздушным законодательством Российской Федерации.

Согласно «Решения об установлении границ приаэродромной территории аэродрома экспериментальной авиации «Воронеж (Придача)», утвержденного Врио директора департамента авиационной промышленности Минпромторга России Д.А. Лысогорского от 29 июня 2018, из полос воздушных подходов исключена зона над правым берегом р.Воронеж, в которой не выполняются полеты при выполнении полетов на аэродроме Воронеж (Придача), при этом земельный участок расположен в границах подзоны № 6, в связи с чем, при архитектурно-строительном проектировании, строительстве, реконструкции объектов капитального строительства, необходимо учитывать соответствующие ограничения.

Приказом Федерального агентства воздушного транспорта Министерства транспорта Российской Федерации от 26.02.2021 № 113-П утверждено "Решение об установлении приаэродромной территории аэродрома Воронеж (Чертовицкое)".

1	2	3	4	5	6	7	8
		<p><u>Для видов разрешенного использования указанных в п. 2.2</u></p> <p>2.6: мин-н.у., макс-н.у.;</p> <p>н.у. - (не подлежат установлению)</p>	<p>С учетом п. 7 статьи 22 Правил землепользования и застройки:</p> <p>для жилой застройки - для жилой застройки (виды разрешенного использования с кодами 2.6 в соответствии с Классификатором видов разрешенного использования)-Эм;</p>	<p>Согласно приложению №2 п. №28 правил характеристики подзоны устойчивого развития территории, следующие: максимальное значение этажности -22</p>	<p>н.у. (не подлежит установлению)</p>	<p>значения</p>	<p>Архитектурно-строительные требования зоны ЖМ(о):</p> <p>1. Планировочное решение застройки должно соответствовать требованиям технических регламентов о пожарной безопасности, требованиям норм по инсоляции и естественной освещенности. Не допускается устройство транзитных проездов на дворовой территории жилых домов. В условиях реконструкции - допускается только при условии установления сервитута/публичного сервитута.</p> <p>Планировочное решение в границах действия настоящего регламента должно быть направлено на реабилитацию среды жилой зоны: увеличение дворовых территорий, озелененных территорий общего пользования, санацию ветхой и малоценной застройки, приведение территории к нормативным показателям обеспеченности парковочными местами (машинными), детскими и спортивными площадками, и т.п.</p> <p>2. Паркирование и хранение транспорта в соответствии с пунктом 9 статьи 22 Правил.</p> <p>3. Блокировка: допускается брандамузренная застройка.</p> <p>4. Ограждения. Тип ограждения земельных участков со стороны улиц и его высота должны соответствовать требованиям, установленным Правилами благоустройства территорий городского округа город Воронеж.</p> <p>5. Размещение объектов местного значения: в соответствии с местными нормативами градостроительного проектирования (МНП).</p> <p>6. Расчетные показатели минимально допустимого уровня обеспеченности населения объектами коммунальной, транспортной, социальной инфраструктур и расчетные показатели максимально допустимого уровня территориальной доступности указанных объектов для населения в случае, если в границах территориальной зоны, применительно к которой установлен данный градостроительный регламент, предусматривается осуществление деятельности по комплексному развитию территории, принимаются в соответствии с нормативами градостроительного проектирования.</p> <p>Ограничения использования земельных участков и объектов капитального строительства в границах зон с особыми условиями использования территории, границах территорий объектов культурного наследия</p> <p>В границах зон с особыми условиями использования территории, границах территорий объектов культурного наследия, отображенных на карте градостроительного зонирования, действуют ограничения использования земельных участков и объектов капитального строительства, установленные для таких зон в соответствии с законодательством Российской Федерации, нормативными правовыми актами Воронежской области, правовыми актами городского округа город Воронеж.</p> <p>Санитарно-гигиенические и экологические требования:</p> <p>1. Канализация: подключение к центральной системе канализации: обязательно.</p> <p>2. Мусороудаление: обязательна организация вывоза ТБО от площадок с контейнерами. Расстояние от площадок с контейнерами до жилых домов, детских игровых и спортивных площадок, зданий и игровых,</p>

--	--	--	--	--	--	--	--	--

5. Информация об ограничениях использования земельного участка, в том числе если земельный участок полностью или частично расположен в границах зон с особыми условиями использования территорий

При размещении объектов, необходимо учитывать, что части земельного участка ограничены в использовании в отношении охранных зон сетей инженерно-технического обеспечения, в связи с чем необходимо получение соответствующих согласований собственников и балансодержателей, а также получение технических условий на вынос сетей, в случае строительства в охранных зонах. Размер охранной зоны и линию отступа застройки при проектировании и строительстве необходимо дополнительно согласовать с собственниками и балансодержателями сетей. Информация о точных площадях отсутствует.

В соответствии с картами зон с особыми условиями использования, утвержденных в составе Правил землепользования и застройки, земельный участок полностью расположен в границах приаэродромных территорий Воронеж (Придача), Воронеж (Чертовицкое), в связи с чем необходимо учесть соответствующие ограничения к земельному участку и объектам капитального строительства (согласно ПЗЗ).

Земельный участок расположен в пределах приаэродромных территорий аэродромов Воронеж (Придача), Воронеж (Чертовицкое), Воронеж (Балтимор), в связи с чем необходимо соблюдение требований, установленных воздушным законодательством Российской Федерации. Площадь земельного участка, покрываемая зоной с особыми условиями использования составляет 4198 кв.м.

Приказом Федерального агентства воздушного транспорта Министерства транспорта Российской Федерации от 26.02.2021 № 113-П утверждено «Решение об установлении приаэродромной территории аэродрома Воронеж (Чертовицкое)».

Согласно «Решения об установлении границ приаэродромной территории аэродрома экспериментальной авиации «Воронеж (Придача)», утвержденного Врио директора департамента авиационной промышленности Минпромторга России Д.А. Лысогогорского от 29 июня 2018, из полос воздушных подходов исключена зона над правым берегом р.Воронеж, в которой не выполняются полеты при выполнении полетов на аэродроме Воронеж (Придача), при этом земельный участок расположен в границах подзоны № 6, в связи с чем, при архитектурно-строительном проектировании, строительстве, реконструкции объектов капитального строительства, необходимо учитывать соответствующие ограничения.

Земельный участок расположен в границах зон боевых действий на территории города Воронежа в 1942-1943 годах, в связи с чем необходимо соблюдение Закона РФ от 14.01.1993 №4292-1 «Об увековечении памяти погибших при защите Отечества» и закона Воронежской области от 29.04.2016 №45-ОЗ «Об отдельных мерах по поддержке проведения поисковой работы на территории Воронежской области». Площадь земельного участка, покрываемая зоной с особыми условиями использования составляет 4198 кв.м.

Согласно выписке из ЕГРН: ограничения прав на земельный участок, предусмотренные статьями 56, 56.1 Земельного кодекса Российской Федерации; Срок действия: с 2021-10-05; реквизиты документа-основания: приказ "Об установлении приаэродромной территории аэродрома Воронеж (Чертовицкое)" от 26.02.2021 № 113-П выдан: Федеральное агентство воздушного транспорта (Росавиация); Содержание ограничения (обременения): Запрещается размещать объекты, создающие помехи в работе наземных объектов средств и систем обслуживания воздушного движения, навигации, посадки и связи, предназначенных для организации воздушного движения и расположенных вне первой подзоны.; Реестровый номер границы: 36:00-6.704; Вид объекта реестра границ: Зона с особыми условиями использования территории; Вид зоны по документу: Четвертая подзона приаэродромной территории аэродрома Воронеж (Чертовицкое) (часть 1); Тип зоны: Охранная зона

транспорта **Площадь земельного участка, покрываемая зоной с особыми условиями использования, составляет 4198 кв.м.**

Согласно выписке и ЕГРН: ограничения прав на земельный участок, предусмотренные статьями 56, 56.1 Земельного кодекса Российской Федерации; Срок действия: с 2021-10-05; реквизиты документа-основания: приказ "Об установлении приаэродромной территории аэродрома Воронеж (Чертовицкое)" от 26.02.2021 № 113-П выдан: Федеральное агентство воздушного транспорта (Росавиация); Содержание ограничения (обременения): 1) Запрещается размещать, проектировать, опасные производственные объекты, определенные Федеральным законом «О промышленной безопасности опасных производственных объектов», функционирование которых может повлиять на безопасность полетов воздушных судов, в том числе опасные производственные объекты I, II, III, IV класса – предприятия и их цеха, участки, площадки: а. на которых получают, используются, перерабатываются, образуются, хранятся, транспортируются, уничтожаются опасные вещества следующих видов: - воспламеняющиеся вещества; - окисляющие вещества; - горючие вещества; - взрывчатые вещества; - токсичные вещества: - высокотоксичные вещества; - вещества, представляющие опасность для окружающей среды; б. используется оборудование, работающее под избыточным давлением более 0,07 мегапаскаля: - пара, газа (в газообразном, сжиженном состоянии); - воды при температуре нагрева более 115 градусов Цельсия; - иных жидкостей при температуре, превышающей температуру их кипения при избыточном давлении 0,07 мегапаскаля; с. используются стационарно установленные грузоподъемные механизмы (за исключением лифтов, подъемных платформ для инвалидов), эскалаторы в метрополитенах, канатные дороги, фуникулеры; д. получают, транспортируются, используются расплавы черных и цветных металлов, сплавы на основе этих расплавов с применением оборудования, рассчитанного на максимальное количество расплава 500 килограммов и более; е. ведутся горные работы (за исключением добычи общераспространенных полезных ископаемых и разработки россыпных месторождений полезных ископаемых, осуществляемых открытым способом без применения взрывных работ), работы по обогащению полезных ископаемых; ф. осуществляется хранение или переработка растительного сырья, в процессе которых образуются взрывоопасные пылевоздушные смеси, способные самовозгораться, возгораться от источника зажигания и самостоятельно гореть после его удаления, а также осуществляется хранение зерна, продуктов его переработки и комбикормового сырья, склонных к самосогреванию и самовозгоранию. 2) Зоны поражения от опасных производственных объектов в случаях происшествий техногенного характера не должны пересекать границы секторов подзоны №3 приаэродромной территории; 3) Вводимые ограничения не распространяются на существующие опасные производственные объекты, построенные и размещенные в соответствии с нормами действующего законодательства на дату ввода их в эксплуатацию при условии не нарушения требования безопасности полетов.; Реестровый номер границы: 36:00-6.705; Вид объекта реестра границ: Зона с особыми условиями использования территории; Вид зоны по документу: Пятая подзона приаэродромной территории аэродрома Воронеж (Чертовицкое); Тип зоны: Охранная зона транспорта **Площадь земельного участка, покрываемая зоной с особыми условиями использования, составляет 4198 кв.м.**

Согласно выписке из ЕГРН: ограничения прав на земельный участок, предусмотренные статьями 56, 56.1 Земельного кодекса Российской Федерации; Срок действия: с 2021-10-05; реквизиты документа-основания: приказ "Об установлении приаэродромной территории аэродрома Воронеж (Чертовицкое)" от 26.02.2021 № 113-П выдан: Федеральное агентство воздушного транспорта (Росавиация); Содержание ограничения (обременения): 1) Запрещается размещать объекты, способствующие привлечению и массовому скоплению птиц: - звероводческие фермы, скотобойни; - подсобные хозяйства (свинарники, коровники, птицефермы, зверофермы, рыбные пруды, рыбосортировочные пункты, птицефабрики, фермы по выращиванию животных, места разведения птиц); - места концентрированных выбросов пищевых отходов, свалки пищевых

отходов, полигоны твердых бытовых отходов, иные объекты, связанных со складированием, переработкой и сортировкой твердых бытовых отходов; - скотомогильники; - мусоросжигательные и мусороперерабатывающие заводы; 2) Запрещается осуществлять деятельность, способствующую привлечению и массовому скоплению птиц: - вспашка и перепахивание сельскохозяйственных полей с зерновыми культурами в дневное время; - выпас скота.; Реестровый номер границы: 36:00-6.706; Вид объекта реестра границ: Зона с особыми условиями использования территории; Вид зоны по документу: Шестая подзона приаэродромной территории аэродрома Воронеж (Чертовицкое); Тип зоны: Охранная зона транспорта. Площадь земельного участка, покрываемая зоной с особыми условиями использования, составляет 4198 кв.м.

Согласно выписке из ЕГРН: ограничения прав на земельный участок, предусмотренные статьями 56, 56.1 Земельного кодекса Российской Федерации; Срок действия: с 2021-10-05; реквизиты документа-основания: приказ "Об установлении приаэродромной территории аэродрома Воронеж (Чертовицкое)" от 26.02.2021 № 113-П выдан: Федеральное агентство воздушного транспорта (Росавиация); Содержание ограничения (обременения): Запрещается размещать объекты, высота которых превышает ограничения, установленные уполномоченным Правительством Российской Федерации федеральным органом исполнительной власти при установлении соответствующей приаэродромной территории.; Реестровый номер границы: 36:00-6.703; Вид объекта реестра границ: Зона с особыми условиями использования территории; Вид зоны по документу: Третья подзона приаэродромной территории аэродрома Воронеж (Чертовицкое); Тип зоны: Охранная зона транспорта. Площадь земельного участка, покрываемая зоной с особыми условиями использования, составляет 4198 кв.м.

Согласно выписке из ЕГРН: ограничения прав на земельный участок, предусмотренные статьями 56, 56.1 Земельного кодекса Российской Федерации; Срок действия: с 2021-10-05; реквизиты документа-основания: приказ "Об установлении приаэродромной территории аэродрома Воронеж (Чертовицкое)" от 26.02.2021 № 113-П выдан: Федеральное агентство воздушного транспорта (Росавиация); Содержание ограничения (обременения): В соответствии с приказом Федерального агентства воздушного транспорта от 26.02.2021 №113-П "Об установлении приаэродромной территории аэродрома Воронеж (Чертовицкое)".; Реестровый номер границы: 36:00-6.701; Вид объекта реестра границ: Зона с особыми условиями использования территории; Вид зоны по документу: Приаэродромная территория аэродрома Воронеж (Чертовицкое) (часть 1); Тип зоны: Охранная зона транспорта. Площадь земельного участка, покрываемая зоной с особыми условиями использования, составляет 4198 кв.м.

В соответствии с п. 4 ст. 36 Федерального закона от 25.06.2002 №73-ФЗ «Об объектах культурного наследия (памятниках истории и культуры) народов Российской Федерации» в случае обнаружения в ходе проведения изыскательских, проектных, земляных, строительных, мелиоративных, хозяйственных и иных работ объекта, обладающего признаками объекта культурного наследия, в том числе объекта археологического наследия, заказчик указанных работ, технический заказчик (застройщик) объекта капитального строительства, лицо, проводящее указанные работы, обязаны незамедлительно приостановить указанные работы и в течение трех дней со дня обнаружения такого объекта направить в региональный орган охраны объектов культурного наследия письменное заявление об обнаруженном объекте культурного наследия.

6. Информация о границах зон с особыми условиями использования территорий, если земельный участок полностью или частично расположен в границах таких зон:

Наименование зоны с особыми условиями использования территории с указанием объекта, в отношении которого установлена такая зона	Перечень координат характерных точек в системе координат, используемой для ведения Единого государственного реестра недвижимости		
	Обозначение (номер) характерной точки	X	Y
1	2	3	4

Земельный участок полностью расположен в границах зон боевых действий на территории города Воронежа в 1942-1943 годах			
<p>Земельный участок полностью расположен в пределах приаэродромной территории аэродрома Воронеж (Придача), Воронеж (Чертовицкое), Воронеж (Балтимор)</p> <p>Приказом Федерального агентства воздушного транспорта Министерства транспорта Российской Федерации от 26.02.2021 № 113-П утверждено «Решение об установлении приаэродромной территории аэродрома Воронеж (Чертовицкое)». Согласно «Решения об установлении границ приаэродромной территории аэродрома экспериментальной авиации «Воронеж (Придача)», утвержденного Врио директора департамента авиационной промышленности Минпромторга России Д.А. Лысогорского от 29 июня 2018, из полос воздушных подходов исключена зона над правым берегом р.Воронеж, в которой не выполняются полеты при выполнении полетов на аэродроме Воронеж (Придача), при этом земельный участок расположен в границах подзоны № 6</p>	<p>1</p> <p>2</p> <p>3</p> <p>4</p> <p>5</p> <p>6</p> <p>7</p> <p>8</p> <p>9</p> <p>10</p> <p>11</p> <p>12</p> <p>13</p>	<p>519400.85</p> <p>519403.62</p> <p>519379.74</p> <p>519383.06</p> <p>519370.85</p> <p>519360.88</p> <p>519360.13</p> <p>519358.84</p> <p>519368.81</p> <p>519368.02</p> <p>519358.09</p> <p>519321.05</p> <p>519317.94</p>	<p>1298499.36</p> <p>1298536.03</p> <p>1298537.83</p> <p>1298581.81</p> <p>1298582.73</p> <p>1298583.49</p> <p>1298573.51</p> <p>1298556.36</p> <p>1298555.61</p> <p>1298545.64</p> <p>1298546.39</p> <p>1298549.18</p> <p>1298505.61</p>
ограничения прав на земельный участок, предусмотренные статьями 56, 56.1 Земельного кодекса Российской Федерации; Срок действия: с 2021-10-05; реквизиты документа-основания: приказ "Об установлении приаэродромной территории аэродрома Воронеж (Чертовицкое)" от 26.02.2021 № 113-П выдан: Федеральное агентство воздушного транспорта (Росавиация)			
ограничения прав на земельный участок, предусмотренные статьями 56, 56.1 Земельного кодекса Российской Федерации; Срок действия: с 2021-10-05; реквизиты документа-основания: приказ "Об установлении приаэродромной территории аэродрома Воронеж (Чертовицкое)" от 26.02.2021 № 113-П выдан: Федеральное агентство воздушного транспор			
ограничения прав на земельный участок, предусмотренные статьями 56, 56.1 Земельного кодекса Российской Федерации; Срок действия: с 2021-10-05; реквизиты документа-основания: приказ "Об установлении приаэродромной территории аэродрома Воронеж (Чертовицкое)" от 26.02.2021 № 113-П выдан: Федеральное агентство воздушного транспорта (Росавиация)			
ограничения прав на земельный участок, предусмотренные статьями 56, 56.1 Земельного кодекса Российской Федерации; Срок действия: с 2021-10-05; реквизиты документа-основания: приказ "Об установлении приаэродромной территории аэродрома Воронеж (Чертовицкое)" от 26.02.2021 № 113-П выдан: Федеральное агентство воздушного транспорта (Росавиация)			
ограничения прав на земельный участок, предусмотренные статьями 56, 56.1 Земельного кодекса Российской Федерации; Срок действия: с 2021-10-05; реквизиты документа-основания: приказ "Об установлении приаэродромной территории аэродрома Воронеж (Чертовицкое)" от 26.02.2021 № 113-П выдан: Федеральное агентство воздушного транспорта (Росавиация)			
В соответствии с картами зон с особыми условиями использования, утвержденных в составе Правил землепользования и застройки, земельный участок полностью расположен в границах приаэродромных территорий Воронеж (Придача), Воронеж (Чертовицкое)			
При размещении объектов, необходимо учитывать, что части земельного участка ограничены в использовании в отношении охранных зон сетей инженерно-технического обеспечения, в связи с чем необходимо получение соответствующих согласований собственников и балансодержателей, а также получение технических условий на вынос сетей, в случае			

строительства в охранных зонах. Размер охранной зоны и линию отступа застройки при проектировании и строительстве необходимо дополнительно согласовать с собственниками и балансодержателями сетей.			
---	--	--	--

7. Информация о границах зон действия публичных сервитутов **информация отсутствует**

Обозначение (номер) характерной точки	Перечень координат характерных точек в системе координат, используемой для ведения Единого государственного реестра недвижимости	
	X	Y
1	2	3
-	-	-

8. Номер и (или) наименование элемента планировочной структуры, в границах которого расположен земельный участок **Центральный район городского округа город Воронеж**

9. Информация о возможности подключения (технологического присоединения) объектов капитального строительства к сетям инженерно-технического обеспечения (за исключением сетей электроснабжения), определяемая с учетом программ комплексного развития систем коммунальной инфраструктуры поселения, муниципального округа, городского округа (при их наличии), в состав которой входят сведения о максимальной нагрузке в возможных точках подключения (технологического присоединения) к таким сетям, а также сведения об организации, представившей данную информацию.

ООО «РВК Воронеж» - письмо от 25.07.2022 № 677-ВК

10. Реквизиты нормативных правовых актов субъекта Российской Федерации, муниципальных правовых актов, устанавливающих требования к благоустройству территории **решение Воронежской городской Думы от 19.06.2008 № 190-II «Об утверждении правил благоустройства территории городского округа город Воронеж»**

11. Информация о красных линиях: **номера точек красной линии т.т. 4.10, 4.11, 4.12, 4.13, 4.14, 4.15, 4.16, 4.17, 4.18, 4.19, 4.20, 4.21.**

обозначение (номер) характерной точки	Перечень координат характерных точек в системе координат, используемой для ведения Единого государственного реестра недвижимости	
	X	Y
4,1	519349,9	1298952,79
4,11	519347,46	1298918,76
4,12	519345,37	1298889,43
4,13	519341,61	1298836,87
4,14	519337,38	1298777,71
4,15	519335,29	1298748,38
4,16	519331,35	1298693,23
4,17	519327,14	1298634,21
4,18	519325,02	1298604,72
4,19	519321,31	1298552,8
4,2	519317,94	1298505,61

<i>4,21</i>	<i>519750,65</i>	<i>1298473</i>
-------------	------------------	----------------

Приложение (в случае, указанном в части 3.1 статьи 57.3 Градостроительного кодекса Российской Федерации).

ООО «РВК-Воронеж»

ул. Пеше-Стрелецкая, д. 90,
г. Воронеж, 394038
Телефон: +7 (473) 206-77-07
Факс: 278-83-77
E-mail: mail_vrn@rosvodokanal.ru
www.voronezh-rvk.ru
ИНН 7726671234 / КПП 366501001



РОСВОДОКАНАЛ

25.07.2022 647-ВК
25.07.2022 № 21-049/155-20.07.2022

на № _____ от _____

Исполняющему обязанности
заместителя руководителя
управления главного архитектора
администрации городского округа г.
Воронеж

Чурсанову Г.Ю.

ул. Кольцовская, д. 45,
г. Воронеж, 394006

О возможности подключения объектов
к сетям холодного водоснабжения
и водоотведения

Уважаемый Григорий Юрьевич!

Рассмотрев Ваше обращение от 20.07.2022 № 19407104 предоставляем Вам информацию о подключении к централизованным сетям холодного водоснабжения и водоотведения предполагаемых к строительству объектов на следующих земельных участках:

1. ул. Арбатская, 117, кадастровый номер 36:34:0501006:333 – подключение жилого дома, предполагаемого к размещению на данном земельном участке, индекс территориальной зоны – ЖИ с ориентировочной нагрузкой потребления $Q = 3,96 \text{ м}^3/\text{сут.}$ к централизованным сетям холодного водоснабжения – от водопроводной линии $d = 110 \text{ мм}$ по ул. Арбатская при условии реализации ряда технических мероприятий по подключению.

Сети водоотведения в данном районе отсутствуют.

2. ул. Попова, уч. 9е, кадастровый номер 36:34:0103032:73 – сети водоснабжения и водоотведения, состоящие в концессии нашего Общества, удалены от места расположения рассматриваемого земельного участка.

Подключение многоквартирного многоэтажного жилого дома с пристроенной котельной, предполагаемого к размещению на данном земельном участке, индекс территориальной зоны – ЖТ с ориентировочной нагрузкой потребления $Q = 45,28 \text{ м}^3/\text{сут.}$ к существующим централизованным сетям водоснабжения и водоотведения возможно осуществить при наличии согласия на подключение от их балансодержателя и выполнении ряда технических мероприятий по подключению.

3. ул. Загоровского, ул. Шишкова, 140Б № 11, кадастровый номер 36:34:0602001:67329 - возможность обеспечения ресурсами по холодному водоснабжению и водоотведению объектов, индекс территориальной зоны – ЖМ(о) с

ориентировочным требуемым водопотреблением $Q = 282,250 \text{ м}^3/\text{сут.}$ необходимо рассматривать в соответствии с гл. X Постановления Правительства РФ от 13.05.2013 № 406.

4. ул. ул. Загоровского, ул. Шишкова, 1406 № 17, кадастровый номер 36:34:0602001:67335 - обеспечения ресурсами по холодному водоснабжению и водоотведению объектов, индекс территориальной зоны – ЖМ(о), с ориентировочной нагрузкой потребления $Q = 129,250 \text{ м}^3/\text{сут.}$ необходимо рассматривать в соответствии с Постановлением Правительства Воронежской области от 13.08.2018 № 688.

Дополнительно сообщаем, что вышеуказанная информация является предварительной. При обращении собственников земельных участков за заключением договоров о подключении (технологическом присоединении) к централизованным системам холодного водоснабжения и водоотведения данная информация может быть изменена исходя из параметров объектов, строительство которых будет осуществляться в границах указанных земельных участков.

И.о. Главного инженера
ООО «РВК-Воронеж»



С.И. Корышев

Исп.: Быкова Ирина Викторовна
Тел.: +7 (473) 263 – 28 - 62



ОТЧЕТ

результатам оценки размещения земельного участка и его характерных точек в границах приаэродромной территории (зоны с особыми условиями использования территорий) аэродрома Воронеж (Придача) и наложенных ограничений использования земельного участка

система координат, используемая для ведения Единого государственного реестра недвижимости - МСК-36

Тип объекта: Земельный участок

Адрес объекта: г.Воронеж, ул. Загоровского, ул. Шишкова, 140б, уч. 17

Кадастровый номер объекта: 36:34:0602001:67335

1. Описание границ земельного участка:

Обозначение (номер) характерной точки	Перечень координат характерных точек в системе координат, используемой для ведения Единого государственного реестра недвижимости	
	X	Y
1	519400.85	1298499.36
2	519403.62	1298536.03
3	519379.74	1298537.83
4	519383.06	1298581.81
5	519370.85	1298582.73
6	519360.88	1298583.49
7	519360.13	1298573.51
8	519358.84	1298556.36
9	519368.81	1298555.61
10	519368.02	1298545.64
11	519358.09	1298546.39
12	519321.05	1298549.18
13	519317.94	1298505.61

2. Информация о расположении земельного участка и его характерных точек в границах зоны с особыми условиями использования территорий – приаэродромной территории Воронеж (Придача)

Обозначение (номер) характерной точки земельного участка	Перечень координат характерных точек в системе координат, используемой для ведения Единого государственного реестра недвижимости (МСК-36)		Сведения о расположении характерных точек земельного участка в границах подзон зоны с особыми условиями использования территорий – приаэродромной территории							Абсолютная высота ограничения застройки, м
	X	Y	Первая подзона	Вторая подзона	Третья подзона	Четвертая подзона	Пятая подзона	Шестая подзона	Седьмая подзона	
1	519400.85	1298499.36	Нет	Нет	Нет	Нет	Нет	Да	Нет	-
2	519403.62	1298536.03	Нет	Нет	Нет	Нет	Нет	Да	Нет	-
3	519379.74	1298537.83	Нет	Нет	Нет	Нет	Нет	Да	Нет	-
4	519383.06	1298581.81	Нет	Нет	Нет	Нет	Нет	Да	Нет	-
5	519370.85	1298582.73	Нет	Нет	Нет	Нет	Нет	Да	Нет	-
6	519360.88	1298583.49	Нет	Нет	Нет	Нет	Нет	Да	Нет	-
7	519360.13	1298573.51	Нет	Нет	Нет	Нет	Нет	Да	Нет	-
8	519358.84	1298556.36	Нет	Нет	Нет	Нет	Нет	Да	Нет	-
9	519368.81	1298555.61	Нет	Нет	Нет	Нет	Нет	Да	Нет	-
10	519368.02	1298545.64	Нет	Нет	Нет	Нет	Нет	Да	Нет	-
11	519358.09	1298546.39	Нет	Нет	Нет	Нет	Нет	Да	Нет	-
12	519321.05	1298549.18	Нет	Нет	Нет	Нет	Нет	Да	Нет	-
13	519317.94	1298505.61	Нет	Нет	Нет	Нет	Нет	Да	Нет	-

Земельный участок полностью расположен в границах шестой подзоны приаэродромной территории аэродрома Воронеж (Придача)

Пронумеровано

Пронумеровано:

16 листов

Скреплено печатью
Заместитель
руководителя управления



Я.А. Азаркова