

Градостроительный план земельного участка

Р	Ф	-	0	3	-	3	-	2	4	-	0	-	0	0	-	2	0	2	1	-	0	4	1	9
---	---	---	---	---	---	---	---	---	---	---	---	---	---	---	---	---	---	---	---	---	---	---	---	---

Градостроительный план земельного участка расположенного г. Улан-Удэ, 140 А квартал и подготовлен на основании заявления АО «Специализированный застройщик «Ипотечная корпорация Республики Бурятия» в лице генерального директора А.М. Бирюкова от 18.12.2021г. №20250413 (реквизиты заявления правообладателя земельного участка, иного лица в случае, предусмотренном частью 1.1 статьи 57.3 Градостроительного кодекса Российской Федерации, с указанием ф.и.о. заявителя - физического лица, либо реквизиты заявления и наименование заявителя - юридического лица о выдаче градостроительного плана земельного участка)

Местонахождение земельного участка:

Республика Бурятия
(субъект Российской Федерации)
городской округ «город Улан-Удэ»
(городской округ)

Описание границ земельного участка (образуемого земельного участка):

Обозначение (номер) характерной точки	Перечень координат характерных точек в системе координат, используемой для ведения Единого государственного реестра недвижимости	
	X	Y
	531103	4156588
	531040	4156707
	530986	4156679
	531001	4156650
	531017	4156620
	531033	4156589
	531049	4156559
	531103	4156588

Кадастровый номер земельного участка (при наличии) или в случае, предусмотренном частью 1.1 статьи 57.3 Градостроительного кодекса Российской Федерации, условный номер образуемого земельного участка на основании утвержденных проекта межевания территории и (или) схемы расположения земельного участка или земельных участков на кадастровом плане территории 03:24:032002:2841.

Площадь земельного участка 8243 кв.м.


Информация о расположенных в границах земельного участка объектах капитального строительства «Объекты капитального строительства отсутствуют».

Информация о границах зоны планируемого размещения объекта капитального строительства в соответствии с утвержденным проектом планировки территории (при наличии)

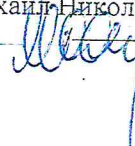
Обозначение (номер) характерной точки	Перечень координат характерных точек в системе координат, используемой для ведения Единого государственного реестра недвижимости	
	X	Y
	531103	4156588
	531040	4156707
	530986	4156679
	531001	4156650
	531017	4156620
	531033	4156589
	531049	4156559
	531103	4156588

Реквизиты проекта планировки территории и (или) проекта межевания территории в случае, если земельный участок расположен в границах территории, в отношении которой утверждены проект планировки территории и (или) проект межевания территории: Проект межевания территории 140 А квартала, Октябрьского района г. Улан-Удэ, утвержденного распоряжением Администрации г. Улан-Удэ от 13.11.2018 №885-р (указывается в случае, если земельный участок расположен в границах территории в отношении которой утверждены проект планировки территории и (или) проект межевания территории)

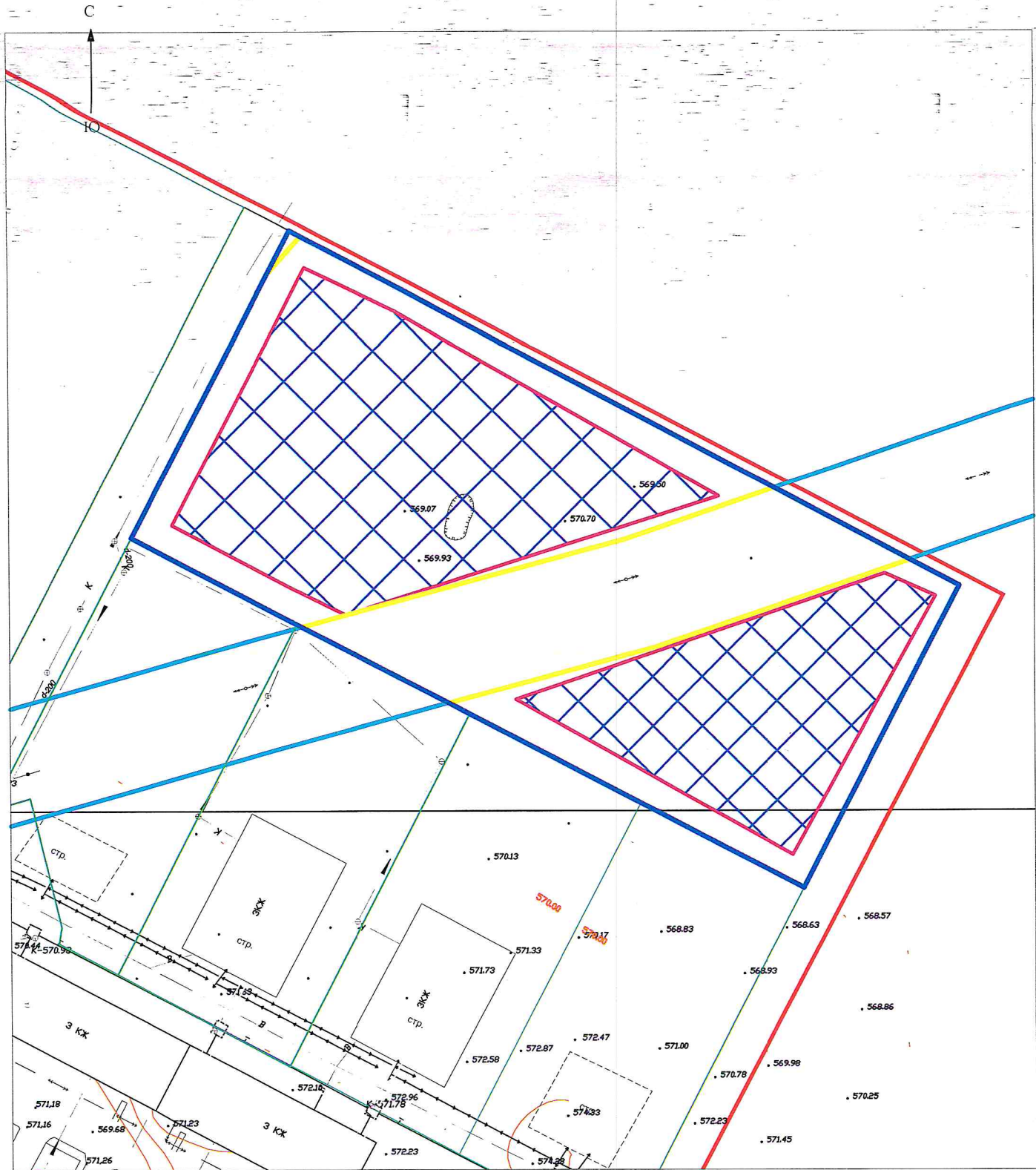
Градостроительный план подготовлен: главный специалист Комитета по архитектуре и градостроительству Администрации г. Улан-Удэ Цыдыпова Оюна Вячеславовна
(ф.и.о., должность уполномоченного лица, наименование органа)

Дата выдачи 23.12.2021 /  / Цыдыпова О.В. /
(дата) (подпись) (расшифровка подписи)

Градостроительный план согласован: Председатель Комитета по архитектуре и градостроительству Администрации г. Улан-Удэ Мясичев Михаил Николаевич

 /Мясичев М.Н./

Чертеж градостроительного плана земельного участка



Условные обозначения

	Границы земельного участка
	минимальный отступ от границы земельного участка
	место допустимого размещения зданий, строений, сооружений
	ограничения прав на земельный участок
	границы красных линий
	воздушная линия электропередачи 10 кВ ф.Т-1 "Таежный", ТП-1.

Площадь земельного участка: 8243 кв.м.

Чертеж градостроительного плана разработан на топографической основе в масштабе 1:2000, выполненной БО ФГУП «Забайкальской АГП» 2005г.

Ф.И.О.	Подпись	Дата	Приложение	
			к градостроительному плану земельного участка №RU-03-3-24-0-00-2021-0419 зона Ж-4	
разработал Цыдыпова О.В.			Чертеж градостроительного плана земельного участка с кадастровым номером 03:24:032002:2841	масштаб 1:2000
				Комитет по архитектуре и градостроительству г.Улан-Удэ

2. Информация о градостроительном регламенте либо требованиях к назначению, параметрам и размещению объекта капитального строительства на земельном участке, на который действие градостроительного регламента не распространяется или для которого градостроительный регламент не устанавливается. Земельный участок расположен в территориальной зоне «Зона застройки многоэтажными жилыми домами (зона Ж-4)». Установлен градостроительный регламент.

2.1. Реквизиты акта органа государственной власти субъекта Российской Федерации, органа местного самоуправления, содержащего градостроительный регламент либо реквизиты акта федерального органа государственной власти, органа государственной власти субъекта Российской Федерации, органа местного самоуправления, иной организации, определяющего в соответствии с федеральными законами порядок использования земельного участка, на который действие градостроительного регламента не распространяется или для которого градостроительный регламент не устанавливается Решение Улан-Удэнского городского Совета депутатов от 25 марта 2008г. №817-82 «О Правилах землепользования и застройки городского округа «город Улан-Удэ»

2.2. Информация о видах разрешенного использования земельного участка" включает основные виды разрешенного использования земельного участка, условно разрешенные виды использования земельного участка, вспомогательные виды разрешенного использования земельного участка.

Основной вид разрешенного использования:

Многоэтажная жилая застройка (высотная застройка)

Среднеэтажная жилая застройка

Хранение автотранспорта

Дома социального обслуживания

Оказание социальной помощи населению

Оказание услуг связи

Общежития

Бытовое обслуживание

Амбулаторно-поликлиническое обслуживание

Стационарное медицинское обслуживание

Объекты культурно-досуговой деятельности

Парки культуры и отдыха

Магазины

Общественное питание

Улично-дорожная сеть

Обеспечение спортивно-зрелищных мероприятий

Обеспечение занятий спортом в помещениях

Площадки для занятий спортом

Оборудованные площадки для занятий спортом

Государственное управление

Предоставление коммунальных услуг

Административные здания организаций, обеспечивающих предоставление коммунальных услуг

Историко-культурная деятельность

Гостиничное обслуживание

Амбулаторное ветеринарное обслуживание

Рынки

Развлекательные мероприятия

Благоустройство территории

Условно разрешенные виды использования:

Заправка транспортных средств

Автомобильные мойки

Ремонт автомобилей

Вспомогательные виды разрешенного использования:

не установлены.

Согласно проекту межевания территории 140 А квартала, Октябрьского района г. Улан-Удэ, земельный участок расположен на территории для строительства разноэтажной жилой застройки с объектами соцкультбыта.

2.3. Предельные (минимальные и (или) максимальные) размеры земельного участка и предельные параметры разрешенного строительства, реконструкции объекта капитального строительства, установление градостроительным регламентом для территориальной зоны, в которой расположен земельный участок: зона Ж-4.

Предельные (минимальные и (или) максимальные) размеры земельных участков, в том числе их площадь	<p>ОСНОВНЫЕ ВИДЫ РАЗРЕШЁННОГО ИСПОЛЬЗОВАНИЯ</p> <p>Минимальные отступы от границ земельного участка в целях определения мест допустимого размещения зданий, строений, сооружений, за пределами которых запрещено строительство зданий, строений, сооружений</p> <th data-bbox="660 295 751 2175">Предельное количество этажей и (или) предельная высота зданий, строений, сооружений</th> <th data-bbox="751 295 842 2175">Максимальный процент застройки в границах земельного участка, определяемый как отношение суммарной площади земельного участка, которая может быть застроена, ко всей площади земельного участка</th> <th data-bbox="842 295 933 2175">Требования к архитектурным решениям объектов капитального строительства, расположенным в границах территории исторического поселения федерального или регионального значения</th> <th data-bbox="933 295 1024 2175">Иные показатели</th>	Предельное количество этажей и (или) предельная высота зданий, строений, сооружений	Максимальный процент застройки в границах земельного участка, определяемый как отношение суммарной площади земельного участка, которая может быть застроена, ко всей площади земельного участка	Требования к архитектурным решениям объектов капитального строительства, расположенным в границах территории исторического поселения федерального или регионального значения	Иные показатели
	ВИДЫ РАЗРЕШЕННОГО ИСПОЛЬЗОВАНИЯ				
Многоэтажная жилая застройка (высотная застройка) (2.6)	<p>ЗЕМЕЛЬНЫХ УЧАСТКОВ</p> <p>ОБЪЕКТОВ КАПИТАЛЬНОГО СТРОИТЕЛЬСТВА</p>	<p>ПРЕДЕЛЬНЫЕ РАЗМЕРЫ ЗЕМЕЛЬНЫХ УЧАСТКОВ И ПРЕДЕЛЬНЫЕ ПАРАМЕТРЫ РАЗРЕШЕННОГО СТРОИТЕЛЬСТВА, РЕКОНСТРУКЦИИ ОБЪЕКТОВ КАПИТАЛЬНОГО СТРОИТЕЛЬСТВА</p>	<p>Для градостроительных регламентов всех территориальных зон при строительстве, реконструкции объектов капитального строительства минимальные параметры обеспеченности парковками (парковочными местами) определяются в соответствии с требованиями Местных нормативов градостроительного проектирования городского округа «город Улан-Удэ», утвержденных решением Улан-Удэнского городского Совета депутатов.</p>	<p>Без ограничений</p>	

	<p>размещение объектов обслуживания жилой застройки во встроенных, пристроенных и встроено-пристроенных помещениях многоквартирного дома в отдельных помещениях дома, если площадь таких помещений в многоквартирном доме не составляет более 15% от общей площади дома.</p>	<p>Максимальный процент застройки в границах земельного участка – 50%. Минимальное количество этажей – 9. Предельное количество этажей – 16. Предельная высота зданий – 50 м. Минимальный процент озеленения в границах земельного участка – 25%</p>	
<p>Среднеэтажная жилая застройка (2.5)</p>	<p>Размещение многоквартирных домов этажностью не выше восьми этажей; благоустройство и озеленение; размещение подземных гаражей и автостоянок; обустройство спортивных и детских площадок, площадок для отдыха; размещение объектов обслуживания жилой застройки во встроенных, пристроенных и встроено-пристроенных помещениях многоквартирного дома, если общая площадь таких помещений в многоквартирном доме не составляет более 20% общей площади помещений дома.</p>	<p>Минимальный размер земельного участка – 1500 кв. м. Максимальные размеры земельного участка – не подлежат установлению. Минимальные отступы от границ земельного участка в целях определения места допустимого размещения объекта – 6 м. Максимальный процент застройки в границах земельного участка – 50%. Минимальное количество этажей – 5. Предельное количество этажей – 8. Предельная высота зданий – 27 м. Минимальный процент озеленения в границах земельного участка – 25%.</p>	
<p>Хранение автотранспорта (2.7.1)</p>	<p>Размещение отдельно стоящих и пристроенных гаражей, в том числе подземных, предназначенных для хранения автотранспорта, в том числе с разделением на машино-места, за исключением гаражей, размещение которых предусмотрено содержанием вида разрешенного использования с кодом 4.9.</p>	<p>Минимальные и максимальные размеры земельного участка – не подлежат установлению. Минимальные отступы от границ земельного участка в целях определения места допустимого размещения объекта, максимальный процент застройки в границах земельного участка – не установлены. Предельное количество надземных этажей – 4. Предельная высота объекта – 15 м.</p>	
<p>Дома социального обслуживания (3.2.1)</p>	<p>Размещение зданий, предназначенных для размещения домов престарелых, домов ребенка, детских домов, пунктов ночлега для бездомных граждан; размещение объектов капитального строительства для временного размещения вынужденных переселенцев, лиц, признанных беженцами.</p>	<p>Минимальные размеры земельного участка – 1500 кв. м. Максимальные размеры земельного участка – не подлежат установлению. Минимальные отступы от границ земельного участка в целях определения места допустимого размещения объекта – 6 м. Максимальный процент застройки в границах земельного участка – 50%. Предельное количество надземных этажей –</p>	

<p>Оказание социальной помощи населению (3.2.2)</p>	<p>Размещение зданий, предназначенных для служб психологической и бесплатной юридической помощи, социальных, пенсионных и иных служб (службы занятости населения, пункты питания малоимущих граждан), в которых осуществляется прием граждан по вопросам оказания социальной помощи и назначения социальных или пенсионных выплат, а также для размещения общественных некоммерческих организаций: некоммерческих фондов, благотворительных организаций, клубов по интересам.</p>	<p>5. Предельная высота объекта – 20 м. Минимальный процент озеленения в границах земельного участка – 50 %. Минимальные размеры земельного участка – 1500 кв. м. Максимальные размеры земельного участка – не подлежат установлению. Минимальные отступы от границ земельного участка в целях определения места допустимого размещения объекта – 6 м. Максимальный процент застройки в границах земельного участка – 50%. Предельное количество надземных этажей – 5. Предельная высота объекта – 20 м. Минимальный процент озеленения в границах земельного участка – 10%.</p>	
<p>Оказание услуг связи (3.2.3)</p>	<p>Размещение зданий, предназначенных для размещения пунктов оказания услуг почтовой, телеграфной, междугородней и международной телефонной связи.</p>	<p>Минимальные размеры земельного участка – 1500 кв. м. Максимальные размеры земельного участка – не подлежат установлению. Минимальные отступы от границ земельного участка в целях определения места допустимого размещения объекта – 6 м. Максимальный процент застройки в границах земельного участка – 50%. Предельное количество надземных этажей – 5. Предельная высота объекта – 20 м. Минимальный процент озеленения в границах земельного участка – 10%.</p>	
<p>Общественные здания (3.2.4)</p>	<p>Размещение зданий, предназначенных для размещения общежитий, предназначенных для проживания граждан на время их работы, службы или обучения, за исключением зданий, размещение которых предусмотрено содержанием вида разрешенного использования с кодом 4.7</p>	<p>Минимальные размеры земельного участка – 1500 кв. м. Максимальные размеры земельного участка – не подлежат установлению. Минимальные отступы от границ земельного участка в целях определения места допустимого размещения объекта – 6 м. Максимальный процент застройки в границах земельного участка – 50%. Предельное количество этажей – 8.</p>	

<p>Бытовое обслуживание (3.3)</p>	<p>Размещение объектов капитального строительства, предназначенных для оказания населению или организациям бытовых услуг (мастерские мелкого ремонта, ателье, бани, парикмахерские, прачечные, химчистки, похоронные бюро).</p>	<p>Предельная высота зданий – 27 м. Минимальный процент озеленения в границах земельного участка – 10%. Минимальные размеры земельного участка – 1500 кв. м. Максимальные размеры земельного участка – не подлежат установлению. Минимальные отступы от границ земельного участка в целях определения места допустимого размещения объекта – 6 м. Максимальный процент застройки в границах земельного участка – 50%. Предельное количество этажей – 8. Предельная высота зданий – 27 м. Минимальный процент озеленения в границах земельного участка – 10%.</p>	
<p>Амбулаторно-поликлиническое обслуживание (3.4.1)</p>	<p>Размещение объектов капитального строительства, предназначенных для оказания гражданам амбулаторно-поликлинической медицинской помощи (поликлиники, фельдшерские пункты, пункты здравоохранения, центры матери и ребенка, диагностические центры, молочные кухни, станции донорства крови, клинические лаборатории).</p>	<p>Минимальные размеры земельного участка: - лечебно-профилактические медицинские организации, оказывающие медицинскую помощь в стационарных условиях, при вместимости: до 50 коек – 250 кв. м на 1 койку; свыше 50 до 100 коек – 150 кв. м на 1 койку; свыше 100 до 200 коек – 100 кв. м на 1 койку; свыше 200 до 400 коек – 80 кв. м на 1 койку; свыше 400 до 800 коек – 60 кв. м на 1 койку; свыше 800 коек – 50 кв. м на 1 койку; - медицинские организации скорой медицинской помощи – 500 кв.м на 1 автомобиль, но не менее 1000 кв.м на 1 автомобиль. Максимальные размеры земельного участка – не подлежат установлению. Минимальные отступы от границ земельного участка в целях определения места допустимого размещения объекта – 6 м. Максимальный процент застройки в границах земельного участка – 50%. Предельное количество этажей – 8. Предельная высота зданий – 27 м. Минимальный процент озеленения в границах земельного участка – 20%.</p>	
<p>Стационарное</p>	<p>Размещение объектов капитального строительства,</p>	<p>Минимальные размеры земельного участка.</p>	

<p>медицинское обслуживание (3.4.2)</p>	<p>предназначенных для оказания гражданам медицинской помощи в стационарах (больницы, родильные дома, диспансеры, научно-медицинские учреждения и прочие объекты, обеспечивающие оказание услуги по лечению в стационаре); размещение станций скорой помощи; размещение площадок санитарной авиации.</p>	<p>- лечебно-профилактические медицинские организации, оказывающие медицинскую помощь в стационарных условиях, при вместимости: до 50 коек – 250 кв. м на 1 койку; свыше 50 до 100 коек – 150 кв. м на 1 койку; свыше 100 до 200 коек – 100 кв. м на 1 койку; свыше 200 до 400 коек – 80 кв. м на 1 койку; свыше 400 до 800 коек – 60 кв. м на 1 койку; свыше 800 коек – 50 кв. м на 1 койку;</p> <p>- медицинские организации скорой медицинской помощи – 500 кв.м на 1 автомобиль, но не менее 1000 кв.м на 1 автомобиль.</p> <p>Максимальные размеры земельного участка – не подлежат установлению.</p> <p>Минимальные отступы от границ земельного участка в целях определения места допустимого размещения объекта – 6 м.</p> <p>Максимальный процент застройки в границах земельного участка – 50%.</p> <p>Предельное количество этажей – 8.</p> <p>Предельная высота зданий – 27 м.</p> <p>Минимальный процент озеленения в границах земельного участка – 20%.</p>
<p>Объекты культурно-досуговой деятельности (3.6.1)</p>	<p>Размещение зданий, предназначенных для размещения музеев, выставочных залов, художественных галерей, домов культуры, библиотек, кинотеатров и кинозалов, театров, филармоний, концертных залов, планетариев.</p>	<p>Минимальные размеры земельного участка: - общедоступные библиотеки: 32 кв.м. на 1000 ед. хранения; - детские библиотеки - 36 кв.м. на 1000 ед. хранения - юношеские библиотеки - 38 кв.м. на 1000 ед. хранения; - учреждения культуры клубного типа – 4000 кв.м; - музеи, выставочные залы, галерей, – 0,5 га. на 500 кв.м. экспозиционной площади; - театры – 1 га; - концертные залы – 0,7 га; - универсальные спортивно-зрелищные залы – 5 га.</p> <p>Максимальные размеры земельного участка – не подлежат установлению.</p> <p>Минимальные отступы от границ земельного</p>

		<p>участка в целях определения места допустимого размещения объекта – 6 м. Максимальный процент застройки в границах земельного участка – 50%. Предельное количество этажей – 8. Предельная высота зданий – 27 м. Минимальный процент озеленения в границах земельного участка – 50%.</p>	
<p>Парки культуры и отдыха (3.6.2)</p>	<p>Размещение парков культуры и отдыха.</p>	<p>Минимальные размеры земельного участка, максимальные размеры земельного участка – не подлежат установлению. Минимальные отступы от границ земельного участка в целях определения места допустимого размещения объекта – 6 м. Максимальный процент застройки в границах земельного участка – 5%. Предельное количество надземных этажей – 1. Предельная высота объекта не более 4 м. Минимальный процент озеленения в границах земельного участка – 70%</p>	
<p>Магазины (4.4)</p>	<p>Размещение объектов капитального строительства, предназначенных для продажи товаров, торговая площадь которых составляет до 5000 кв. м.</p>	<p>Минимальные размеры земельного участка (га/100 кв.м торговой площади): - до 250 кв.м торговой площади – 0,08; - свыше 250 до 650 кв.м торговой площади – 0,06; - свыше 650 до 1500 кв.м торговой площади – 0,04; - свыше 1500 до 3500 кв.м торговой площади – 0,02. Максимальные размеры земельного участка – не подлежат установлению. Минимальные отступы от границ земельного участка в целях определения места допустимого размещения объекта – 6 м. Максимальный процент застройки в границах земельного участка – 50%. Предельное количество этажей – 5. Предельная высота зданий – 20 м. Минимальный процент озеленения в границах земельного участка – 10%.</p>	
<p>Общественное</p>	<p>Размещение объектов капитального строительства в</p>	<p>Минимальные размеры земельного участка:</p>	

<p>питание (4.6)</p>	<p>целях устройства мест общественного питания (рестораны, кафе, столовые, закусочные, бары).</p>	<p>- при числе мест до 100 – 0,2 га на объект; - при числе мест свыше 100 до 150 – 0,15 га на объект; - при числе мест свыше 150 – 0,1 га на объект; Максимальные размеры земельного участка – не подлежат установлению. Минимальные отступы от границ земельного участка в целях определения места допустимого размещения объекта – 6 м. Максимальный процент застройки в границах земельного участка – 50%. Предельное количество этажей – 5. Предельная высота зданий – 20 м. Минимальный процент озеленения в границах земельного участка – 10%.</p>	
<p>Улично-дорожная сеть (12.0.1)</p>	<p>Размещение объектов улично-дорожной сети: автомобильных дорог, трамвайных путей и пешеходных тротуаров в границах населенных пунктов, пешеходных переходов, бульваров, площадей, проездов, велодорожек и объектов велоспортивной и инженерной инфраструктуры; размещение придорожных стоянок (парковок) транспортных средств в границах городских улиц и дорог, за исключением предусмотренных видами разрешенного использования с кодами 2.7.1, 4.9, 7.2.3, а также некапитальных сооружений, предназначенных для охраны транспортных средств</p>	<p>Минимальные размеры земельного участка, максимальные размеры земельного участка, минимальные отступы от границ земельного участка в целях определения места допустимого размещения объекта, предельное количество надземных этажей, предельная высота объекта, максимальный процент застройки в границах земельного участка, минимальный процент озеленения в границах земельного участка не подлежат установлению.</p>	
<p>Обеспечение спортивно-зрелищных мероприятий (5.1.1)</p>	<p>Размещение спортивно-зрелищных зданий и сооружений, имеющих специальные места для зрителей от 500 мест (стадионов, дворцов спорта, ледовых дворцов, ипподромов).</p>	<p>Минимальные размеры земельного участка – 1500 кв. м. Максимальные размеры земельного участка – не подлежат установлению. Минимальные отступы от границ земельного участка в целях определения места допустимого размещения объекта – 6 м. Максимальный процент застройки в границах земельного участка – 50%. Предельное количество этажей – 8. Предельная высота зданий – 27 м. Минимальный процент озеленения в границах земельного участка – 10%.</p>	
<p>Обеспечение</p>	<p>Размещение спортивных клубов, спортивных залов,</p>		

занятий спортом в помещениях (5.1.2)	бассейнов, физкультурно-оздоровительных комплексов в зданиях и сооружениях.	<p>- физкультурно-спортивные залы – 7000 кв.м/тыс. чел.;</p> <p>- плавательные бассейны - 3500 кв.м/тыс. чел.;</p> <p>- плоскостные сооружения – 2500 кв.м/тыс. чел.;</p> <p>Минимальные размеры земельного участка для иных объектов спортивного назначения – не подлежат установлению.</p> <p>Максимальные размеры земельного участка – не подлежат установлению.</p> <p>Минимальные отступы от границ земельного участка в целях определения места допустимого размещения объекта – 6 м.</p> <p>Максимальный процент застройки в границах земельного участка – 50%.</p> <p>Предельное количество этажей – 8.</p> <p>Предельная высота зданий – 27 м.</p> <p>Минимальный процент озеленения в границах земельного участка – 10%.</p>
Площадки для занятий спортом (5.1.3)	Размещение площадок для занятия спортом и физкультурой на открытом воздухе (физкультурные площадки, беговые дорожки, поля для спортивной игры).	<p>Минимальные размеры земельного участка, максимальные размеры земельного участка, минимальные отступы от границ земельного участка в целях определения места допустимого размещения объекта, предельное количество надземных этажей, предельная высота объекта, максимальный процент застройки в границах земельного участка, минимальный процент озеленения в границах земельного участка не подлежат установлению.</p>
Оборудованные площадки для занятий спортом (5.1.4)	Размещение сооружений для занятия спортом и физкультурой на открытом воздухе (теннисные корты, автодромы, мотодромы, трамплины, спортивные стрельбища).	<p>Минимальные размеры земельного участка, максимальные размеры земельного участка, минимальные отступы от границ земельного участка в целях определения места допустимого размещения объекта, предельное количество надземных этажей, предельная высота объекта, максимальный процент застройки в границах земельного участка, минимальный процент озеленения в границах земельного участка не подлежат установлению.</p>
Предоставление коммунальных	Размещение зданий и сооружений, обеспечивающих поставку воды, тепла, электричества, газа, отвод	<p>Минимальные размеры земельного участка для размещения котельных – 0,7 га при</p>

<p>услуг (3.1.1)</p>	<p>канализационных стоков, очистку и уборку объектов недвижимости (котельных, водозаборов, очистных сооружений, насосных станций, водопроводов, линий электропередач, трансформаторных подстанций, газопроводов, линий связи, телефонных станций, канализаций, стоянок, гаражей и мастерских для обслуживания оборочной и аварийной техники, сооружений, необходимых для сбора и плавки снега).</p>	<p>производительности до 5 Гкал/ч (МВт). Минимальные размеры земельного участка для иных объектов коммунального обслуживания, максимальные размеры земельного участка, максимальный процент застройки в границах земельного участка, предельное количество этажей объекта, предельная высота объекта не подлежат установлению. Минимальный процент озеленения в границах земельного участка – 10%.</p>
<p>Административные здания организаций, обеспечивающих предоставление коммунальных услуг (3.1.2)</p>	<p>Размещение зданий, предназначенных для приема физических и юридических лиц в связи с предоставлением им коммунальных услуг.</p>	<p>Минимальные размеры земельного участка – 1500 кв. м. Максимальные размеры земельного участка – не подлежат установлению. Минимальные отступы от границ земельного участка в целях определения места допустимого размещения объекта – 6 м. Максимальный процент застройки в границах земельного участка – 50%. Предельное количество этажей – 8. Предельная высота зданий – 27 м. Минимальный процент озеленения в границах земельного участка – 10%.</p>
<p>Историко-культурная деятельность (9.3)</p>	<p>Сохранение и изучение объектов культурного наследия народов Российской Федерации (памятников истории и культуры), в том числе: объектов археологического наследия, достопримечательных мест, мест бытования исторических промыслов, производств и ремесел, исторических поселений, действующих военных и гражданских захоронений, объектов культурного наследия, хозяйственная деятельность, являющаяся историческим промыслом или ремеслом, а также хозяйственная деятельность, обеспечивающая познавательный туризм</p>	<p>Минимальные размеры земельного участка, максимальные размеры земельного участка, минимальные отступы от границ земельного участка в целях определения места допустимого размещения объекта, предельное количество надземных этажей, предельная высота объекта, максимальный процент застройки в границах земельного участка, минимальный процент озеленения в границах земельного участка не подлежат установлению.</p>
<p>Гостиничное обслуживание (4.7)</p>	<p>Размещение гостиниц, а также иных зданий, используемых с целью извлечения предпринимательской выгоды из предоставления жилого помещения для временного проживания в них.</p>	<p>Минимальные размеры земельного участка при числе мест гостиницы (отеля): - от 25 до 100 мест – 55 кв. м. на 1 место; - от 101 до 500 мест – 30 кв. м на 1 место. Минимальные размеры земельного участка: - отели – 100 кв. м. на 1 место;</p>

		<p>- кемпинги – 150 кв. м. на 1 место. Минимальные размеры земельного участка гостевого дома – 500 кв. м. Минимальные размеры земельного участка общежития – 1000 кв. м. Максимальные размеры земельного участка – не подлежат установлению. Минимальные отступы от границ земельного участка в целях определения места допустимого размещения объекта – 6 м. Максимальный процент застройки в границах земельного участка – 50%. Предельное количество этажей – 8. Предельная высота зданий – 27 м. Минимальный процент озеленения в границах земельного участка – 10%.</p>	
<p>Амбулаторное ветеринарное обслуживание (3.10.1)</p>	<p>Размещение объектов капитального строительства, предназначенных для оказания ветеринарных услуг без содержания животных.</p>	<p>Минимальные размеры земельного участка – 1500 кв.м. Максимальные размеры земельного участка – не подлежат установлению. Минимальные отступы от границ земельного участка в целях определения места допустимого размещения объекта – 6 м. Максимальный процент застройки в границах земельного участка – 50%. Предельное количество этажей – 5. Предельная высота зданий – 20 м. Минимальный процент озеленения в границах земельного участка – 10%.</p>	
<p>Рынки (4.3)</p>	<p>Объекты капитального строительства, сооружения, предназначенные для организации постоянной или временной торговли</p>	<p>Минимальные размеры земельного участка (га/100 кв.м торговой площади): - до 250 кв.м торговой площади – 0,08; - свыше 250 до 650 кв.м торговой площади – 0,06; - свыше 650 до 1500 кв.м торговой площади – 0,04; - свыше 1500 до 3500 кв.м торговой площади – 0,02. Максимальные размеры земельного участка – не подлежат установлению. Минимальные отступы от границ земельного участка в целях определения места допустимого размещения объекта – 6 м.</p>	

		<p>Максимальный процент застройки в границах земельного участка – 50%.</p> <p>Предельное количество этажей – 5.</p> <p>Предельная высота зданий – 20 м.</p> <p>Минимальный процент озеленения в границах земельного участка – не установлен..</p>	
<p>Развлекательные мероприятия (4.8.1)</p>	<p>Размещение зданий и сооружений, предназначенных для организации развлекательных мероприятий, путешествий, для размещения дискотек и танцевальных площадок, ночных клубов, аквапарков, боулинга, аттракционов и т.п., игровых автоматов (кроме игрового оборудования, используемого для проведения азартных игр), игровых площадок</p>	<p>Минимальные размеры земельного участка - 1500 кв. м.</p> <p>Максимальные размеры земельного участка не подлежат установлению.</p> <p>Минимальные отступы от границ земельного участка в целях определения места допустимого размещения объекта - 6 м.</p> <p>Максимальный процент застройки в границах земельного участка - 50%.</p> <p>Предельное количество этажей - 5.</p> <p>Предельная высота объекта - 20 м.</p> <p>Минимальный процент озеленения в границах земельного участка - 25%</p>	
<p>Благоустройство территории (12.0.2)</p>	<p>Размещение декоративных, технических, планировочных, конструктивных устройств, элементов озеленения, различных видов оборудования и оформления, малых архитектурных форм, некапитальных нестационарных строений и сооружений, информационных щитов и указателей, применяемых как составные части благоустройства территории, общественных туалетов</p>	<p>Минимальные размеры земельного участка, максимальные размеры земельного участка, минимальные отступы от границ земельного участка в целях определения места допустимого размещения объекта, предельное количество надземных этажей, предельная высота объекта, максимальный процент застройки в границах земельного участка, минимальный процент озеленения в границах земельного участка не подлежат установлению</p>	

2. УСЛОВНО РАЗРЕШЁННЫЕ ВИДЫ ИСПОЛЬЗОВАНИЯ:

<p>Заправка транспортных средств (4.9.1.1)</p>	<p>Размещение автозаправочных станций; размещение магазинов сопутствующей торговли, зданий для организации общественного питания в качестве объектов дорожного сервиса.</p>	<p>Минимальные размеры земельного участка – 1500 кв.м.</p> <p>Максимальные размеры земельного участка – не подлежат установлению.</p> <p>Минимальные отступы от границ земельного участка в целях определения места допустимого размещения объекта – 6 м.</p> <p>Максимальный процент застройки в границах земельного участка – 50%.</p> <p>Предельное количество этажей – 1.</p> <p>Предельная высота зданий – 6 м.</p>
--	---	--

		Минимальный процент озеленения в границах земельного участка – 10%.	
Автомобильные мойки (4.9.1.3)	Размещение автомобильных моек, а также размещение магазинов сопутствующей торговли	<p>Минимальные размеры земельного участка – 1500 кв. м.</p> <p>Максимальные размеры земельного участка – не подлежат установлению.</p> <p>Минимальные отступы от границ земельного участка в целях определения места допустимого размещения объекта – 6 м.</p> <p>Максимальный процент застройки в границах земельного участка – 50%.</p> <p>Предельное количество этажей – 4</p> <p>Предельная высота объекта – 15 м.</p> <p>Минимальный процент озеленения в границах земельного участка – 10%.</p>	
Ремонт автомобилей (4.9.1.4)	Размещение мастерских, предназначенных для ремонта и обслуживания автомобилей, и прочих объектов дорожного сервиса, а также размещение магазинов сопутствующей торговли.	<p>Минимальные размеры земельного участка – 1500 кв. м.</p> <p>Максимальные размеры земельного участка – не подлежат установлению.</p> <p>Минимальные отступы от границ земельного участка в целях определения места допустимого размещения объекта – 6 м.</p> <p>Максимальный процент застройки в границах земельного участка – 50%.</p> <p>Предельное количество этажей – 4</p> <p>Предельная высота объекта – 15 м.</p> <p>Минимальный процент озеленения в границах земельного участка – 10%.</p>	

3. ВСПОМОГАТЕЛЬНЫЕ ВИДЫ РАЗРЕШЕННОГО ИСПОЛЬЗОВАНИЯ: не установлены.

Согласно статьи 6. Правил землепользования и застройки городского округа «Город Улан-Удэ» -регулирование землепользования и застройки:

1. Застройка земельных участков, реконструкция объектов капитального строительства осуществляются в соответствии с установленными настоящими Правилами градостроительными регламентами. Земельные участки или объекты капитального строительства, виды разрешенного использования, предельные размеры и предельные параметры которых не соответствуют градостроительному регламенту, могут использоваться без установления срока приведения их в соответствие с градостроительным регламентом, за исключением случаев, если использование таких земельных участков и объектов капитального строительства опасно для жизни или здоровья человека, для окружающей среды, объектов культурного наследия.
2. Реконструкция указанных в пункте 1, объектов капитального строительства может осуществляться только путем приведения таких объектов в соответствие с установленным градостроительным регламентом или путем уменьшения их несоответствия предельным параметрам разрешенного строительства, реконструкции. Изменение видов разрешенного использования указанных в пункте 1 земельных участков и объектов капитального строительства может осуществляться путем

приведения их в соответствие с видами разрешенного использования земельных участков и объектов капитального строительства, установленными градостроительным регламентом.

3. В случае если использование не соответствующих градостроительному регламенту земельных участков и объектов капитального строительства продолжается и опасно для жизни или здоровья человека, для окружающей среды, объектов культурного наследия, в соответствии с действующим законодательством может быть наложен запрет на использование таких земельных участков и объектов капитального строительства.

4. Образование земельных участков под объектами капитального строительства, возведенными до дня вступления в силу настоящих Правил, права на которые зарегистрированы в установленном законом порядке и виды разрешенного использования которых не соответствуют градостроительному регламенту территориальной зоны, осуществляется с учетом фактического использования образуемых земельных участков.

5. Образование земельных участков в целях предоставления земельных участков в соответствии с пунктом 1 статьи 1 Закона Республики Бурятия от 16.10.2002 № 115-III «О бесплатном предоставлении земельных участков, находящихся в государственной и муниципальной собственности» осуществляется в соответствии с их фактическим использованием. Предельный максимальный размер образуемых земельных участков – 1000 кв.м.

6. При строительстве объектов капитального строительства с объектом вспомогательного назначения, необходимого для его функционирования, требуется их размещение в пределах границ данного земельного участка.

7. При наличии технических условий для подключения объекта капитального строительства к централизованным сетям водоотведения строительство таких объектов с локальными очистными сооружениями, выгребными ямами не допускается.

8. Размещение антенно-мачтовых сооружений осуществляется с учетом минимального расстояния до границ земельных участков, занимаемых индивидуальными жилыми домами, многоквартирными жилыми домами, объектами дошкольного, начального и среднего общего образования, земельных участков для ведения садоводства и огородничества, которое устанавливается в размере высоты антенно-мачтового сооружения.

Согласно статье 16 Правил землепользования и застройки городского округа «Город Улан-Удэ» – предельные размеры земельных участков и предельные параметры разрешенного строительства, реконструкции объектов капитального строительства.

-Для градостроительных регламентов всех территориальных зон для видов разрешенного использования: связь, служебные гаражи, хранение автотранспорта минимальные отступы от границ земельного участка не установлены.

-Для индивидуальных жилых домов и садовых домов в зонах застройки индивидуальными жилыми домами (Ж-1), сельскохозяйственного использования (СХ), смешанной жилой застройки (СМ), возведенных до 1 января 2021 года, минимальные отступы от границы земельного участка, смежной с территорией общего пользования, не установлены.

-При строительстве, реконструкции в зонах охраны объектов культурного наследия, минимальные отступы от красных линий до объекта капитального строительства применяются с учетом сохранения линии застройки объектов культурного наследия.

-Предельная высота зданий определяется как разность отметок низшего уровня отметки или спланированной поверхности земли, примыкающей к зданию, и низа перекрытия верхнего этажа, в том числе мансардного.

Предельное количество этажей определяется по количеству надземных этажей. При этом в число надземных этажей включаются технический этаж, мансардный, а также цокольный этаж, если верх перекрытия цокольного этажа возвышается над уровнем планировочной отметки земли не менее чем на два метра.

-Для градостроительных регламентов всех территориальных зон при строительстве, реконструкции объектов капитального строительства минимальные параметры обеспеченности парковками (парковочными местами) определяются в соответствии с требованиями Местных нормативов градостроительного проектирования городского округа "Город Улан-Удэ", утвержденных решением Улан-Удэнского городского Совета депутатов.

3. Информация о расположенных в границах земельного участка объектах капитального строительства и объектах культурного наследия

3.1. Объекты капитального строительства

- а) номер объекта капитального строительства согласно чертежу(ам) градостроительного плана земельного участка- не имеется;
- б) назначение объекта капитального строительства- не имеется;
- в) этажность и высотность объекта капитального строительства- не имеется;
- г) общую площадь объекта капитального строительства в квадратных метрах- не имеется;
- д) площадь застройки земельного участка данным объектом капитального строительства- не имеется;
- е) кадастровый номер объекта капитального строительства- не имеется.

3.2. Объекты, включенные в единый государственный реестр объектов культурного наследия (памятников истории и культуры) народов Российской Федерации" заполняется, если в границах земельного участка, в отношении которого осуществляется подготовка градостроительного плана земельного участка находятся объекты, занесенные в единый государственный реестр объектов культурного наследия (памятников истории и культуры) народов Российской Федерации. При этом указываются:

- а) номер объекта культурного наследия согласно чертежу(ам) градостроительного плана земельного участка информация отсутствует;
- б) общая площадь объекта информация отсутствует;
- в) площадь застройки земельного участка данным объектом информация отсутствует;
- г) историческое назначение объекта культурного наследия и его фактическое использование информация отсутствует;
- д) наименование органа государственной власти, принявшего решение о включении выявленного объекта культурного наследия в единый государственный реестр, наименование нормативного правового акта, дата и номер его принятия информация отсутствует;
- е) регистрационный номер в реестре и дата постановки на учет в единый государственный реестр объектов культурного наследия (памятников истории и культуры) народов Российской Федерации- информация отсутствует.

5. Информация об ограничениях использования земельного участка, в том числе если земельный участок полностью или частично расположен в границах зон с особыми условиями использования территорий содержит информацию об ограничениях использования земельного участка, расположенного, в том числе частично, в границах зон с особыми условиями использования территорий, предусмотренных действующим законодательством Российской Федерации для объектов, в отношении которых установлены такие зоны.

а) наименование ограничения (обременения) земельного участка (сервитут, санитарно-защитная зона, водоохранная зона) и реквизиты акта, установившего соответствующие ограничения (обременения): земельный участок расположен в зоне с особыми условиями использования территории - воздушной линии электропередачи 10 кВ ф.Т-1 «Таежный» ТП-1; в охранной зоне инженерных коммуникаций. 03:24-6.293, площадь 20117 кв.м.

б) площадь территории земельного участка, ограниченной в использовании, в том числе в границах зон с особыми условиями использования территорий. В случае, если земельный участок полностью или частично расположен в границах зоны с особыми условиями использования территории, в строке пишется "Земельный участок полностью расположен или частично расположен в границах зоны с особыми условиями использования территории, площадь земельного участка, покрываемая зоной с особыми условиями использования территории, составляет "N" м²" или иная информация, соответствующая установленным ограничениям (обременениям) - Земельный участок полностью расположен или частично земельный участок расположен в зоне с особыми условиями использования территории - в охранной зоне инженерных коммуникаций.

в) содержание ограничений использования земельного участка, в том числе полностью или частично расположенного в границах зон с особыми условиями использования территорий, установленные соответствующим актом: **запрещается** осуществлять любые действия, которые могут нарушить безопасную работу объектов электросетевого хозяйства, в том числе привести к их повреждению или уничтожению, и (или) повлечь причинение вреда жизни, здоровью граждан и имуществу физических или юридических лиц, а также повлечь нанесение экологического ущерба и возникновение пожаров, в том числе: а) набрасывать на провода и опоры воздушных линий электропередачи посторонние предметы, а также подниматься на опоры воздушных линий электропередачи; б) размещать любые объекты и предметы (материалы) в пределах созданных в соответствии с требованиями нормативно-технических документов проходов и подъездов для доступа к объектам электросетевого хозяйства, а также проводить любые работы и возводить сооружения, которые могут препятствовать доступу к объектам электросетевого хозяйства, без создания необходимых для такого доступа проходов и подъездов; в) находиться в пределах огороженной территории и помещениях распределительных устройств и подстанций, открывать двери и люки распределительных устройств и подстанций, производить переключения и подключения в электрических сетях (указанное требование не распространяется на работников, занятых выполнением разрешенных в установленном порядке работ), разводить огонь в пределах охранных зон вводных и распределительных устройств, подстанций, воздушных линий электропередачи, а также в охранных зонах кабельных линий электропередачи; г) размещать свалки; д) производить работы ударными механизмами, сбрасывать тяжести массой свыше 5 тонн, производить сброс и слив едких и коррозионных веществ и горюче-смазочных материалов (в охранных зонах подземных кабельных линий электропередачи).

В пределах охранных зон без письменного решения о согласовании сетевых организаций юридическим и физическим лицам **запрещаются**: а) строительство, капитальный ремонт, реконструкция или снос зданий и сооружений; б) горные, взрывные, мелиоративные работы, в том числе связанные с временным затоплением земель; в) посадка и вырубка деревьев и кустарников; г) дноуглубительные, землечерпальные и погрузочно-разгрузочные работы, добыча рыбы, других водных животных и растений придонными орудиями лова, устройство водоемов, колка и заготовка льда (в охранных зонах подводных кабельных линий электропередачи); д) проход судов, у которых расстояние по вертикали от верхнего крайнего габарита с грузом или без груза до нижней точки провеса проводов переходов воздушных линий электропередачи через водоемы менее минимально допустимого расстояния, в том числе с учетом максимального уровня подъема воды при паводке; е) проезд машин и механизмов, имеющих общую высоту с грузом или без груза от поверхности дороги более 4,5 метра (в охранных зонах воздушных линий электропередачи); ж) земляные работы на глубине более 0,3 метра (на вспахиваемых землях на

глубине более 0,45 метра), а также планировка грунта (в охранных зонах подземных кабельных линий электропередачи); з) полив сельскохозяйственных культур в случае, если высота струи воды может составить свыше 3 метров (в охранных зонах воздушных линий электропередачи); и) полевые сельскохозяйственные работы с применением сельскохозяйственных машин и оборудования высотой более 4 метров (в охранных зонах воздушных линий электропередачи) или полевые сельскохозяйственные работы, связанные с вспашкой земли (в охранных зонах кабельных линий электропередачи).

6. Информация о границах зон с особыми условиями использования территорий, если земельный участок полностью или частично расположен в границах таких зон

Наименование зоны с особыми условиями использования территории с указанием объекта, в отношении которого установлена такая зона	Перечень координат характерных точек в системе координат, используемой для ведения Единого государственного реестра недвижимости		
	Обозначение (номер) характерной точки	X	Y
1	2	3	4
земельный участок расположен в зоне с особыми условиями использования территории воздушной линии электропередачи	-	-	-

7. Информация о границах зон действия публичных сервитутов:

а) информацию о площади публичных сервитутов в квадратных метрах или гектарах и описание границ в соответствии с распорядительным актом уполномоченного органа, реквизиты распорядительного акта уполномоченного органа об установлении публичного сервитута:

Содержание ограничения в использовании или ограничения права на объект недвижимости или обременения объекта недвижимости:

03:24:032002:2841/1 площадью 9 кв.м. 03:24-6.1484.

03:24:032002:2841/2 площадью 1739 кв.м. 03:24-6.293

вид ограничения (обременения): ограничения прав на земельный участок, предусмотренные статьями 56, 56.1 Земельного кодекса Российской Федерации; Срок действия: с 2020-05-28; реквизиты документа-основания: документ, воспроизводящий сведения, содержащиеся в решении об установлении или изменении границ зон с особыми условиями использования территорий от 05.03.2019 № б/н выдан: Забайкальское управление Федеральной службы по экологическому, технологическому и атомному надзору; решение от 24.08.2018 № 204/09-09-2018 выдан: Забайкальское управление Федеральной службы по экологическому, технологическому и атомному надзору; иной документ, содержащий описание объекта от 05.03.2019 № б/н; Содержание ограничения (обременения): Согласно Постановлению Правительства Российской Федерации №160 от 24.02.2009 г. в охранной зоне объекта электросетевого хозяйства запрещается осуществлять любые действия, которые могут нарушить безопасную работу объектов электросетевого хозяйства, в том числе привести к их повреждению или уничтожению, и (или) повлечь причинение вреда жизни, здоровью граждан и имуществу физических или юридических лиц, а также повлечь нанесение экологического ущерба и возникновение пожаров, в том числе: б) размещать любые объекты и предметы (материалы) в пределах созданных в соответствии с требованиями нормативно-технических документов проходов и подъездов для доступа к объектам электросетевого хозяйства, а также проводить любые работы и возводить сооружения, которые могут препятствовать доступу к объектам электросетевого хозяйства, без создания необходимых для такого доступа проходов и подъездов; в) находиться в пределах огороженной территории и помещениях распределительных устройств и подстанций, открывать двери и люки распределительных устройств и подстанций, производить переключения и подключения в электрических сетях (указанное требование не распространяется на работников, занятых выполнением разрешенных в установленном порядке работ), разводить огонь в пределах охранных зон вводных и распределительных устройств, подстанций, воздушных линий электропередачи, а также в охранных зонах кабельных линий электропередачи; г) размещать свалки; д) производить работы ударными механизмами,

сбрасывать тяжести массой свыше 5 тонн, производить сброс и слив едких и коррозионных веществ и горюче-смазочных материалов (в охранных зонах подземных кабельных линий электропередачи). В охранных зонах, установленных для объектов электросетевого хозяйства напряжением свыше 1000 вольт запрещается: а) складировать или размещать хранилища любых, в том числе горюче-смазочных, материалов; б) размещать детские и спортивные площадки, стадионы, рынки, торговые точки, полевые станы, загоны для скота, гаражи и стоянки всех видов машин и механизмов, проводить любые мероприятия, связанные с большим скоплением людей, не занятых выполнением разрешенных в установленном порядке работ (в охранных зонах воздушных линий электропередачи). В пределах охранных зон без письменного решения о согласовании сетевых организаций юридическим и физическим лицам запрещаются: а) строительство, капитальный ремонт, реконструкция или снос зданий и сооружений; б) горные, взрывные, мелиоративные работы, в том числе связанные с временным затоплением земель; в) посадка и вырубка деревьев и кустарников; ж) земляные работы на глубине более 0,3 метра (на вспахиваемых землях на глубине более 0,45 метра), а также планировка грунта (в охранных зонах подземных кабельных линий электропередачи); и) полевые сельскохозяйственные работы с применением сельскохозяйственных машин и оборудования высотой более 4 метров (в охранных зонах воздушных линий электропередачи) или полевые сельскохозяйственные работы, связанные с вспашкой земли (в охранных зонах кабельных линий электропередачи).; Реестровый номер границы: 03:24-6.1484; Вид объекта реестра границ: Зона с особыми условиями использования территории; Вид зоны по документу: Охранная зона КЛ 10 кВ от ПС 35/10 Таежная до ТП-5 Т-6 Аврора; Тип зоны: Охранная зона инженерных коммуникаций.

вид ограничения (обременения): ограничения прав на земельный участок, предусмотренные статьями 56, 56.1 Земельного кодекса Российской Федерации; Срок действия: с 2020-05-28; реквизиты документа-основания: доверенность от 21.09.2015 № 57 Н/190 выдан: ПАО "МРСК Сибири"; постановление от 24.02.2009 № 160 выдан: Правительство Российской Федерации; Содержание ограничения (обременения): В соответствии с Постановлением Правительства РФ от 24.02.2009 г. № 160 «О порядке установления охранных зон объектов электросетевого хозяйства и особых условий использования участков, расположенных в границах таких зон» в охранных зонах в соответствии с п. 8 запрещается осуществлять любые действия, которые могут нарушить безопасную работу объектов электросетевого хозяйства, в том числе привести к их повреждению или уничтожению, и (или) повлечь причинение вреда жизни, здоровью граждан и имуществу физических или юридических лиц, а также повлечь нанесение экологического ущерба и возникновение пожаров, в том числе: а) набрасывать на провода и опоры воздушных линий электропередачи посторонние предметы, а также подниматься на опоры воздушных линий электропередачи; б) размещать любые объекты и предметы (материалы) в пределах созданных в соответствии с требованиями нормативно-технических документов проходов и подъездов для доступа к объектам электросетевого хозяйства, а также проводить любые работы и возводить сооружения, которые могут препятствовать доступу к объектам электросетевого хозяйства, без создания необходимых для такого доступа проходов и подъездов; в) находиться в пределах огороженной территории и помещениях распределительных устройств и подстанций, открывать двери и люки распределительных устройств и подстанций, производить переключения и подключения в электрических сетях (указанное требование не распространяется на работников, занятых выполнением разрешенных в установленном порядке работ), разводить огонь в пределах охранных зон вводных и распределительных устройств, подстанций, воздушных линий электропередачи, а также в охранных зонах кабельных линий электропередачи; г) размещать свалки; д) производить работы ударными механизмами, сбрасывать тяжести массой свыше 5 тонн, производить сброс и слив едких и коррозионных веществ и горюче-смазочных материалов (в охранных зонах подземных кабельных линий электропередачи). 9. В пределах охранных зон без письменного решения о согласовании сетевых организаций юридическим и физическим лицам запрещаются: а) строительство, капитальный ремонт, реконструкция или снос зданий и сооружений; б) горные, взрывные, мелиоративные работы, в том числе связанные с временным затоплением земель; в) посадка и вырубка деревьев и кустарников; г) дноуглубительные, землечерпальные и погрузочно-разгрузочные работы, добыча рыбы, других водных животных и растений придонными орудиями лова, устройство водопоев, колка и заготовка льда (в охранных зонах подводных кабельных линий электропередачи); д) проход судов, у которых расстояние по вертикали от верхнего крайнего габарита с грузом или без груза до нижней точки провеса

проводов переходов воздушных линий электропередачи через водоемы менее минимально допустимого расстояния, в том числе с учетом максимального уровня подъема воды при паводке; е) проезд машин и механизмов, имеющих общую высоту с грузом или без груза от поверхности дороги более 4,5 метра (в охранных зонах воздушных линий электропередачи); ж) земляные работы на глубине более 0,3 метра (на вспахиваемых землях на глубине более 0,45 метра), а также планировка грунта (в охранных зонах подземных кабельных линий электропередачи); з) полив сельскохозяйственных культур в случае, если высота струи воды может составить свыше 3 метров (в охранных зонах воздушных линий электропередачи); и) полевые сельскохозяйственные работы с применением сельскохозяйственных машин и оборудования высотой более 4 метров (в охранных зонах воздушных линий электропередачи) или полевые сельскохозяйственные работы, связанные с вспашкой земли (в охранных зонах кабельных линий электропередачи).11. В охранных зонах, установленных для объектов электросетевого хозяйства напряжением до 1000 вольт, помимо действий, предусмотренных пунктом 10 настоящих Правил, без письменного решения о согласовании сетевых организаций запрещается: а) размещать детские и спортивные площадки, стадионы, рынки, торговые точки, полевые станы, загоны для скота; Реестровый номер границы: 03:24-6.293; Вид объекта реестра границ: Зона с особыми условиями использования территории; Вид зоны по документу: Зона с особыми условиями использования территории воздушной линии электропередачи 10 кВ ф.Т-1 «Таежный, ТП-1; Тип зоны: Охранная зона инженерных коммуникаций; Номер: б/н.

б) перечень номеров и координат характерных точек в системе координат, используемой для ведения Единого государственного реестра недвижимости:

Перечень координат характерных точек в системе координат, используемой для ведения Единого государственного реестра недвижимости		
Обозначение (номер) характерной точки	X	Y
03:24:032002:2841/1		
	531103.36	4156587.94
	531102.39	4156589.75
	531095.8	4156583.84
	531102.94	4156587.55
	531103.36	4156587.94
03:24:032002:2841/2		
	531057.64	4156673.8
	531044.78	4156697.95
	531029.32	4156652.85
	531019.26	4156615.72
	531032.9	4156589.62
	531048.45	4156646.99
	531057.64	4156673.8

8. Номер и (или) наименование элемента планировочной структуры, в границах которого расположен земельный участок" включает:

а) номер элемента планировочной структуры;

б) наименование элемента планировочной структуры Октябрьский район г. Улан-Удэ.

9. Информация о возможности подключения (технологического присоединения) объектов капитального строительства к сетям инженерно-технического обеспечения (за исключением сетей электроснабжения), определяемая с учетом программ комплексного развития систем коммунальной инфраструктуры поселения, муниципального округа, городского округа (при их наличии), в состав которой входят сведения о максимальной нагрузке в возможных точках подключения (технологического присоединения) к таким сетям, а также сведения об организации, представившей данную информацию о возможности подключения (технологического присоединения) объектов капитального строительства к сетям инженерно-технического обеспечения (за исключением сетей электроснабжения), определяемая с учетом программ комплексного развития систем коммунальной инфраструктуры поселения, муниципального округа, городского округа (при их наличии), которая включает:

а) сведения об организации, представившей информацию о возможности подключения (технологического присоединения) объектов капитального строительства к сетям инженерно-технического обеспечения (за исключением сетей электроснабжения);

б) сведения о максимальной нагрузке в возможных точках подключения (технологического присоединения) к сетям инженерно-технического обеспечения (за исключением сетей электроснабжения).

- информация о технологическом присоединении к сетям и по технической возможности на момент формирования градостроительного плана земельного участка не поступила.

10. Реквизиты нормативных правовых актов субъекта Российской Федерации, муниципальных правовых актов, устанавливающих требования к благоустройству территории" указываются наименование органа государственной власти субъекта Российской Федерации, органа местного самоуправления, утвердившего нормативный правовой акт, содержащий требования к благоустройству территории, дата и номер его утверждения:

1. Решение Улан-Удэнского городского Совета депутатов от 30.08.2018 N 447-42 "Об утверждении Правил благоустройства территорий городского округа "Город Улан-Удэ";
2. Решение Улан-Удэнского городского Совета депутатов от 22.12.2016 N 281-27 "Об утверждении местных нормативов градостроительного проектирования городского округа "Город Улан-Удэ";
3. Решение Улан-Удэнского городского Совета депутатов от 25 марта 2008г. №817-82 «О Правилах землепользования и застройки городского округа «город Улан-Удэ»

11. Информация о красных линиях:

Обозначение (номер) характерной точки	Перечень координат характерных точек в системе координат, используемой для ведения Единого государственного реестра недвижимости	
	X	Y
	531299.43	4156219.89
	531158.59	4156182.84
	531033.19	4156050.74
	530796.38	4156275.55
	530667.88	4156519.02
	531038.38	4156714.54
	531299.43	4156219.89

Примечание: согласно ст. 57.3. п. 10 Градостроительного кодекса Российской Федерации от 29.12.2004 N 190-ФЗ информация, указанная в градостроительном плане земельного участка может быть использована для подготовки проектной документации, для получения разрешения на строительство в течение трех лет со дня его выдачи. По истечении этого срока использование информации, указанной в градостроительном плане земельного участка, в предусмотренных настоящей частью целях не допускается.