



**АДМИНИСТРАЦИЯ ГОРОДА БЕЛГОРОДА
УПРАВЛЕНИЕ АРХИТЕКТУРЫ И ГРАДОСТРОИТЕЛЬСТВА**

Белгородский пр-кт, д. 114в, г. Белгород, 308009, тел. (4722) 73-26-04, e-mail: beluaig@beladm.ru

ГРАДОСТРОИТЕЛЬНЫЙ ПЛАН

земельного участка,
расположенного по адресу:

г. Белгород, ул. Славянская, 7

2022 г.

Градостроительный план земельного участка №

Р Ф - 3 1 - 2 - 1 6 - 1 - 0 0 - 2 0 2 2 - 0 1 0 4

Градостроительный план земельного участка подготовлен на основании заявления от 18.03.2022 г., ООО «Специализированный застройщик «М2 Девелопмент»

(реквизиты заявления правообладателя земельного участка, иного лица в случае, предусмотренным частью 1.1 статьи 57.3 Градостроительного кодекса Российской Федерации, с указанием ф.и.о. заявителя - физического лица, либо реквизиты заявления и наименования заявителя - юридического лица о выдаче градостроительного плана земельного участка)

Местонахождение земельного участка

Белгородская область

(субъект Российской Федерации)

Городской округ «Город Белгород»

(муниципальный район или городской округ)

(поселение)

Описание границ земельного участка (образуемого земельного участка):

Обозначение (номер) характерной точки	Перечень координат характерных точек в системе координат, используемой для ведения Единого государственного реестра недвижимости	
	X	Y
1	391059,6	1327537,57
2	391065,66	1327572,04
3	391016,19	1327579,33
4	391010,13	1327544,86

Кадастровый номер земельного участка (при наличии) или в случае, предусмотренном частью 1.1 статьи 57.3 Градостроительного кодекса Российской Федерации, условный номер образуемого земельного участка на основании утвержденных проекта межевания территории и (или) схемы расположения земельного участка или земельных участков на кадастровом плане территории

31:16:0129017:1812

Площадь земельного участка

1749м²

Информация о расположенных в границах земельного участка объектах капитального строительства

Информация об объектах капитального строительства в пределах границ земельного участка отсутствует.

Информация о границах зоны планируемого размещения объекта капитального строительства в соответствии с утвержденным проектом планировки территории (при наличии) Отсутствует

Обозначение (номер) характерной точки	Перечень координат характерных точек в системе координат, используемой для ведения Единого государственного реестра недвижимости	
	X	Y
-	-	-

Реквизиты проекта планировки территории и (или) проекта межевания территории в случае, если земельный участок расположен в границах территории, в отношении которой утверждены проект планировки территории и (или) проект межевания территории

Распоряжение департамента строительства и транспорта Белгородской области от 16 сентября 2019 г. №473 «Об утверждении проекта межевания территории квартала, ограниченного ул. Щорса – ул. Славянская – территорией ЗАО Белгородский инструментальный завод – территорией жилых домов 45 д, 47 а по ул. Щорса города Белгорода.


(указывается в случае, если земельный участок расположен в границах территории, в отношении которой утверждены проект планировки территории и (или) проект межевания территории)

Градостроительный план подготовлен

Киселевым С.Н. руководителем управления архитектуры и градостроительства-
главным архитектором города

(ф.и.о., должность уполномоченного лица, наименование органа)

М.П.
(при наличии)



(подпись)

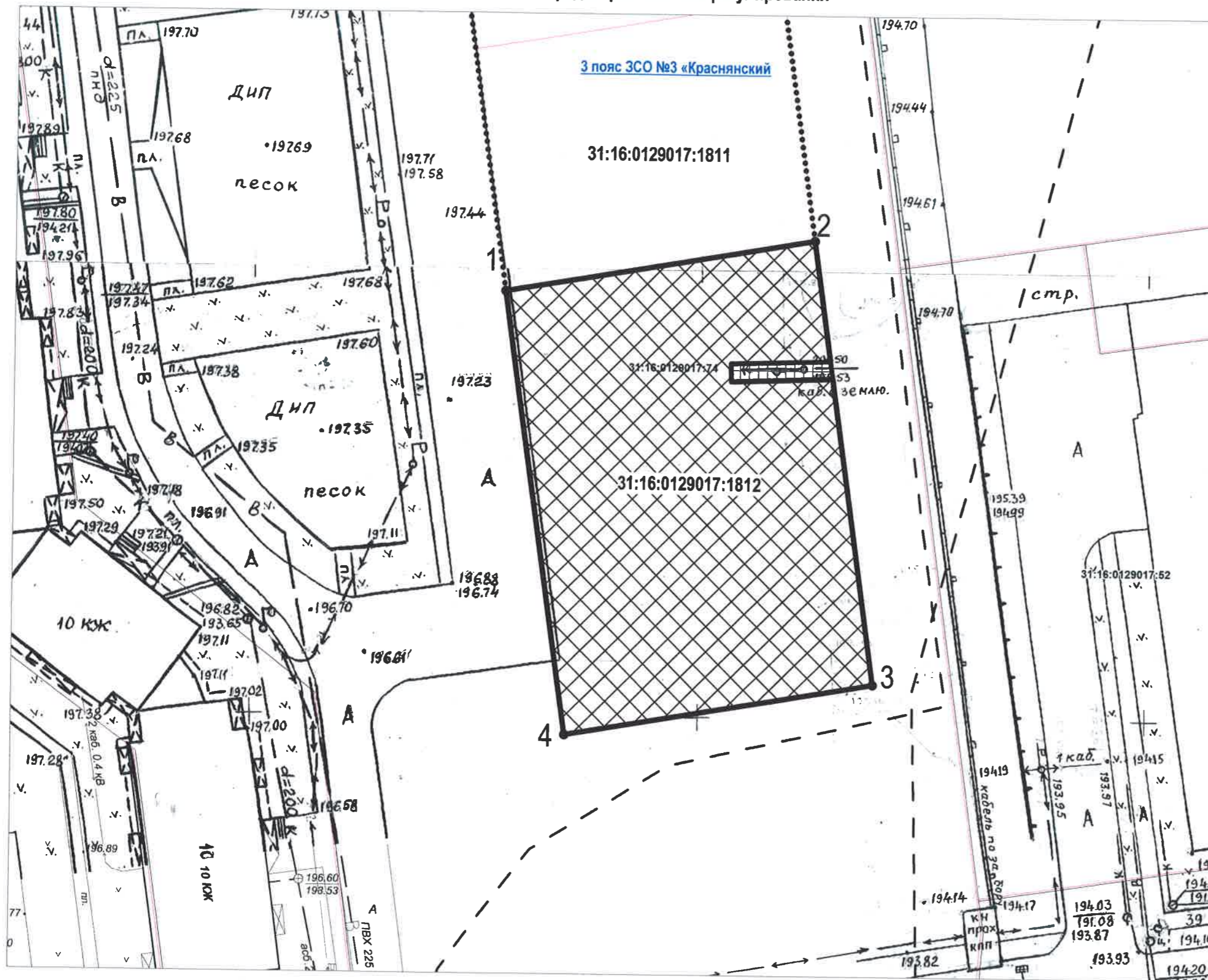
С.Н.Киселев /
(расшифровка подписи)

Дата выдачи



30.03.2022 г.
(ДД.ММ.ГГГГ)

1. Чертеж(и) градостроительного плана земельного участка и линий градостроительного регулирования








Экспликация зданий, строений, сооружений

№ п/п	Наименование	Примечание
-	-	-

Номера поворотных точек и их координаты.

Номер точки	Координаты	
	x	y
1	391059,6	1327537,57
2	391065,66	1327572,04
3	391016,19	1327579,33
4	391010,13	1327544,86

Условные обозначения:

-  Граница охранных зон инженерных сетей
-  Граница смежного земельного участка
-  Граница земельного участка с точками поворота
-  Место допустимого размещения зданий, строений, сооружений
-  Граница зоны допустимого размещения строений, сооружений

Масштаб 1:500

Чертеж(и) градостроительного плана земельного участка разработан(ы) на топографической основе в масштабе (1:2000), выполненной: в 2001 году ФГУП "Южное АГП" Роскартография.

Примечание:

Согласно схеме строительных ограничений карты градостроительного зонирования Правил землепользования и застройки городского округа "Город Белгород" Белгородской области, утвержденных распоряжением управления архитектуры и градостроительства Белгородской области от 02.08.2021 года № 405, земельный участок расположен в границах зоны санитарной охраны источников водоснабжения (третий пояс ЗСО №3 «Краснянский»);

Согласно Приказа Министерства Транспорта Российской Федерации Федерального Агентства Воздушного Транспорта (Росавиация) от 30 декабря 2021г. №1024-П «Об установлении приаэродромной территории аэродрома Белгород», граница земельного участка расположена в 3,4,5,6 подзонах.

						2022	31:16:0129017:1812		
						г. Белгород, ул. Славянская, 7			
Изм.	Кол.уч.	Лист	№Док.	Подп.	Дата	Градостроительный план земельного участка			
Нач.отдела	Юшина И.В.								
Глав.спец.	Фомичева С.П.								
Чертеж градостроительного плана М 1:500						УА и Г Администрация г. Белгорода			

2. Информация о градостроительном регламенте либо требованиях к назначению, параметрам и размещению объекта капитального строительства на земельном участке, на который действие градостроительного регламента не распространяется или для которого градостроительный регламент не устанавливается

Земельный участок расположен в территориальной зоне многоэтажной жилой застройки (Ж1)
Установлены градостроительные регламенты

2.1. Реквизиты акта органа государственной власти субъекта Российской Федерации, органа местного самоуправления, содержащего градостроительный регламент либо реквизиты акта федерального органа государственной власти, органа государственной власти субъекта Российской Федерации, органа местного самоуправления, иной организации, определяющего, в соответствии с федеральными законами, порядок использования земельного участка, на который действие градостроительного регламента не распространяется или для которого градостроительный регламент не устанавливается

«Правила землепользования и застройки городского округа «Город Белгород» Белгородской области, утвержденные распоряжением управления архитектуры и градостроительства Белгородской области от 02.08.2021 года № 405 (далее-Правила))

2.2. Информация о видах разрешенного использования земельного участка

1. Виды разрешенного использования земельных участков и объектов капитального строительства*.

Наименование вида разрешенного использования земельного участка	Описание вида разрешенного использования земельного участка	Код вида разрешенного использования земельного участка
Основные виды разрешенного использования земельных участков и объектов капитального строительства:		
Многоэтажная жилая застройка (высотная застройка)	Размещение многоквартирных домов этажностью девять этажей и выше; благоустройство и озеленение придомовых территорий; обустройство спортивных и детских площадок, хозяйственных площадок и площадок для отдыха; размещение подземных гаражей и автостоянок, размещение объектов обслуживания жилой застройки во встроенных, пристроенных и встроенно-пристроенных помещениях многоквартирного дома в отдельных помещениях дома, если площадь таких помещений в многоквартирном доме не составляет более 15% от общей площади дома	2.6
Оказание социальной помощи населению	Размещение зданий, предназначенных для служб психологической и бесплатной юридической помощи, социальных, пенсионных и иных служб (службы занятости населения, пункты питания малоимущих граждан), в которых осуществляется прием граждан по вопросам оказания социальной помощи и назначения социальных или пенсионных выплат, а также для размещения общественных некоммерческих организаций: некоммерческих фондов, благотворительных организаций, клубов по интересам	3.2.2
Оказание услуг связи	Размещение зданий, предназначенных для размещения пунктов оказания услуг почтовой, телеграфной, междугородней и международной телефонной связи	3.2.3
Общежития	Размещение зданий, предназначенных для размещения общежитий, предназначенных для проживания граждан на время их работы, службы или обучения, за исключением зданий, размещение которых предусмотрено содержанием вида разрешенного использования с кодом 4.7	3.2.4
Амбулаторно-поликлиническое обслуживание	Размещение объектов капитального строительства, предназначенных для оказания гражданам амбулаторно-поликлинической медицинской помощи (поликлиники, фельдшерские пункты, пункты здравоохранения, центры матери и ребенка, диагностические центры, молочные кухни, станции донорства крови, клинические лаборатории)	3.4.1
Дошкольное, начальное и среднее общее образование	Размещение объектов капитального строительства, предназначенных для просвещения, дошкольного, начального и среднего общего образования (детские ясли, детские сады, школы, лицеи, гимназии, художественные, музыкальные школы, образовательные кружки и иные организации, осуществляющие деятельность по	3.5.1

	воспитанию, образованию и просвещению), в том числе зданий, спортивных сооружений, предназначенных для занятия обучающихся физической культурой и спортом	
Парки культуры и отдыха	Размещение парков культуры и отдыха	3.6.2
Площадки для занятий спортом	Размещение площадок для занятия спортом и физкультурой на открытом воздухе (физкультурные площадки, беговые дорожки, поля для спортивной игры)	5.1.3
Обеспечение внутреннего правопорядка	Размещение объектов капитального строительства, необходимых для подготовки и поддержания в готовности органов внутренних дел, Росгвардии и спасательных служб, в которых существует военизированная служба; размещение объектов гражданской обороны, за исключением объектов гражданской обороны, являющихся частями производственных зданий	8.3
Предоставление коммунальных услуг	Размещение зданий и сооружений, обеспечивающих поставку воды, тепла, электричества, газа, отвод канализационных стоков, очистку и уборку объектов недвижимости (котельных, водозаборов, очистных сооружений, насосных станций, водопроводов, линий электропередач, трансформаторных подстанций, газопроводов, линий связи, телефонных станций, канализаций, стоянок, гаражей и мастерских для обслуживания уборочной и аварийной техники, сооружений, необходимых для сбора и плавки снега)	3.1.1
Условно разрешенные виды использования земельных участков и объектов капитального строительства:		
Среднеэтажная жилая застройка	Размещение многоквартирных домов этажностью не выше восьми этажей; благоустройство и озеленение; размещение подземных гаражей и автостоянок; обустройство спортивных и детских площадок, площадок для отдыха; размещение объектов обслуживания жилой застройки во встроенных, пристроенных и встроенно-пристроенных помещениях многоквартирного дома, если общая площадь таких помещений в многоквартирном доме не составляет более 20% общей площади помещений дома	2.5
Обслуживание жилой застройки	Размещение объектов капитального строительства, размещение которых предусмотрено видами разрешенного использования с кодами 3.1, 3.2, 3.3, 3.4, 3.4.1, 3.5.1, 3.6, 3.7, 3.10.1, 4.1, 4.3, 4.4, 4.6, 5.1.2, 5.1.3, если их размещение необходимо для обслуживания жилой застройки, а также связано с проживанием граждан, не причиняет вреда окружающей среде и санитарному благополучию, не нарушает права жителей, не требует установления санитарной зоны	2.7
Административные здания организаций, обеспечивающих предоставление коммунальных услуг	Размещение зданий, предназначенных для приема физических и юридических лиц в связи с предоставлением им коммунальных услуг	3.1.2
Дома социального обслуживания	Размещение зданий, предназначенных для размещения домов престарелых, домов ребенка, детских домов, пунктов ночлега для бездомных граждан; размещение объектов капитального строительства для временного размещения вынужденных переселенцев, лиц, признанных беженцами	3.2.1
Бытовое обслуживание	Размещение объектов капитального строительства, предназначенных для оказания населению или организациям бытовых услуг (мастерские мелкого ремонта, ателье, бани, парикмахерские, прачечные, химчистки, похоронные бюро)	3.3
Объекты культурно-досуговой деятельности	Размещение зданий, предназначенных для размещения музеев, выставочных залов, художественных галерей, домов культуры, библиотек, кинотеатров и кинозалов, театров, филармоний, концертных залов, планетариев	3.6.1
Религиозное использование	Размещение зданий и сооружений религиозного использования. Содержание данного вида разрешенного использования включает в себя содержание видов разрешенного использования с кодами 3.7.1 - 3.7.2	3.7

Осуществление религиозных обрядов	Размещение зданий и сооружений, предназначенных для совершения религиозных обрядов и церемоний (в том числе церкви, соборы, храмы, часовни, мечети, молельные дома, синагоги)	3.7.1
Религиозное управление и образование	Размещение зданий, предназначенных для постоянного местонахождения духовных лиц, паломников и послушников в связи с осуществлением ими религиозной службы, а также для осуществления благотворительной и религиозной образовательной деятельности (монастыри, скиты, дома священнослужителей, воскресные и религиозные школы, семинарии, духовные училища)	3.7.2
Государственное управление	Размещение зданий, предназначенных для размещения государственных органов, государственного пенсионного фонда, органов местного самоуправления, судов, а также организаций, непосредственно обеспечивающих их деятельность или оказывающих государственные и (или) муниципальные услуги	3.8.1
Амбулаторное ветеринарное обслуживание	Размещение объектов капитального строительства, предназначенных для оказания ветеринарных услуг без содержания животных	3.10.1
Предпринимательство	Размещение объектов капитального строительства в целях извлечения прибыли на основании торговой, банковской и иной предпринимательской деятельности. Содержание данного вида разрешенного использования включает в себя содержание видов разрешенного использования, предусмотренных кодами 4.1 - 4.10	4.0
Магазины	Размещение объектов капитального строительства, предназначенных для продажи товаров, торговая площадь которых составляет до 5000 кв.м	4.4
Банковская и страховая деятельность	Размещение объектов капитального строительства, предназначенных для размещения организаций, оказывающих банковские и страховые услуги	4.5
Общественное питание	Размещение объектов капитального строительства в целях устройства мест общественного питания (рестораны, кафе, столовые, закусочные, бары)	4.6
Обеспечение занятий спортом в помещениях	Размещение спортивных клубов, спортивных залов, бассейнов, физкультурно-оздоровительных комплексов в зданиях и сооружениях	5.1.2
Отдых (рекреация)	Обустройство мест для занятия спортом, физической культурой, пешими или верховыми прогулками, отдыха и туризма, наблюдения за природой, пикников, охоты, рыбалки и иной деятельности; создание и уход за городскими лесами, скверами, прудами, озерами, водохранилищами, пляжами, а также обустройство мест отдыха в них. Содержание данного вида разрешенного использования включает в себя содержание видов разрешенного использования с кодами 5.1 - 5.5	5.0
Служебные гаражи	Размещение постоянных или временных гаражей, стоянок для хранения служебного автотранспорта, используемого в целях осуществления видов деятельности, предусмотренных видами разрешенного использования с кодами 3.0, 4.0, а также для стоянки и хранения транспортных средств общего пользования, в том числе в депо	4.9
Хранение автотранспорта	Размещение отдельно стоящих и пристроенных гаражей, в том числе подземных, предназначенных для хранения автотранспорта, в том числе с разделением на машино-места, за исключением гаражей, размещение которых предусмотрено содержанием вида разрешенного использования с кодом 4.9	2.7.1
Вспомогательные виды разрешенного использования земельных участков и объектов капитального строительства:		
Благоустройство территории	Размещение декоративных, технических, планировочных, конструктивных устройств, элементов озеленения, различных видов оборудования и оформления, малых архитектурных форм, некапитальных нестационарных строений и сооружений, информационных щитов и указателей, применяемых как составные части благоустройства территории, общественных туалетов	12.0.2

Примечание: * пункт 2 статьи 2 главы 2 части II Правил: «Виды разрешенного использования земельных участков приняты в соответствии с приказом Министерства экономического развития РФ от 1 сентября 2014 г. № 540 «Об утверждении классификатора видов разрешенного использования земельных участков».

2.3. Предельные (минимальные и (или) максимальные) размеры земельного участка и предельные параметры разрешенного строительства, реконструкции объекта капитального строительства, установленные градостроительным регламентом для территориальной зоны, в которой расположен земельный участок:

Предельные (минимальные и (или) максимальные) размеры земельных участков, в том числе их площадь			Минимальные отступы от границ земельного участка в целях определения мест допустимого размещения зданий, строений, сооружений, за пределами которых запрещено строительство зданий, строений, сооружений	Предельное количество этажей и (или) предельная высота зданий, строений, сооружений	Максимальный процент застройки в границах земельного участка, определяемый как отношение суммарной площади земельного участка, которая может быть застроена, ко всей площади земельного участка	Требования к архитектурным решениям объектов капитального строительства, расположенным в границах территории исторического поселения федерального или регионального значения	Иные показатели
1	2	3	4	5	6	7	8
Длина, м	Ширина, м	Площадь, м ² или га					
-	-	<p>min размер - не подлежат установлению;</p> <p>max размер - не подлежат установлению;</p>	<p>- для жилых зданий с квартирами в первых этажах и учреждений образования и воспитания, выходящих на магистральные улицы, - 6 м;</p> <p>- для жилых зданий с квартирами на первых этажах и учреждений образования и воспитания, выходящих на прочие улицы и проезды общего пользования - 3 м;</p> <p>для прочих зданий - 0 м.</p>	<p>9 и выше;</p> <p>максимальная высота зданий, строений, сооружений - не подлежит установлению;</p>	<p>- для участков среднеэтажной жилой застройки – 30%, в условиях реконструкции существующей застройки – 39%;</p> <p>- для участков многоэтажной жилой застройки 9 этажей и выше – 20%, в условиях реконструкции существующей застройки – 26%;</p> <p>- для участков малоэтажной застройки – 40%, в условиях реконструкции существующей застройки – 50%;</p> <p>- для объектов общественного назначения в границах зон жилой застройки – 50%;</p>	-	См. ниже*

* Иные показатели:

- 1) максимальные выступы за красную линию частей зданий, строений, сооружений допускаются:
 - в отношении балконов, эркеров, козырьков - не более 1,5 м и выше 3 м от уровня земли;
 - в отношении крылец, входных групп и пандусов не более 1,5 м
- 2) максимальная общая площадь объектов капитального строительства нежилого назначения на территории земельного участка не подлежит установлению;
- 3) максимальный класс опасности (по санитарной классификации) объектов капитального строительства, размещаемых на территории земельных участков - 5;
- 4) минимальная допустимая площадь озелененной территории земельных участков приведена в таблице 1.

Минимально допустимая площадь озелененной территории земельных участков

№ п/п	Наименование объекта	Минимальная площадь озелененных территорий
1	Многоквартирные жилые дома*	25 кв.м на 100 кв.м общей площади квартир в объекте капитального строительства на участке
2	Сады, скверы, бульвары	93% территории земельного участка при площади участка менее 1 га; 90% - при площади от 1 до 5 га; 85% - при площади от 5 до 20 га; 80% - при площади свыше 20 га
3	Парки	93% территории земельного участка при площади участка менее 1 га; 90% - при площади от 1 до 5 га; 80% - при площади от 5 до 20 га; 70% - при площади свыше 20 га
4	Леса (городские леса), лесопарки	93% территории земельного участка
5	Пляжи	10% территории земельного участка при площади участка менее 1 га; 20% - при площади от 1 до 5 га; 30% - при площади от 5 до 20 га; 40% - при площади свыше 20 га
6	Комплексы аттракционов, луна-парков, аквапарков	0% территории земельного участка при площади участка менее 1 га; 10% - при площади от 1 до 5 га; 20% - при площади от 5 до 20 га; 30% - при площади свыше 20 га
7	Больничные учреждения, санаторно-курортные учреждения, объекты социального обеспечения, объекты для оздоровительных целей, зеленые насаждения, выполняющие специальные функции	30% территории земельного участка
8	Объекты дошкольного, начального и среднего общего образования (школы)	30% территории земельного участка
9	Индивидуальные жилые дома, дачи, объекты среднего и высшего профессионального образования; объекты физической культуры и спорта, включая спортивные клубы; объекты ритуальной деятельности	40% территории земельного участка
10	Прочие, за исключением объектов коммунального обслуживания, объектов транспорта	15% территории земельного участка
11	Объекты коммунального обслуживания, объекты транспорта, специальные парки (зоопарки, ботанические сады)	25% территории земельного участка

* Нормативная минимальная площадь озелененной территории в квартале складывается из площади зеленых насаждений общего пользования и площадей озелененных территорий на земельных участках.

5) минимальное количество машино-мест для хранения индивидуального автотранспорта на территории земельных участков определяется согласно ст. 2.1. «Объекты, относящиеся к дорожной деятельности» местных нормативов.

Таблица 2

Наименование объекта		Ед. изм.	Расчетный показатель
Жилая застройка	Проектируемая многоэтажная, среднеэтажная, малоэтажная многоквартирная жилая застройка	машино-мест на 1 квартиру	1,5 ⁽¹⁾
	Существующая многоэтажная, среднеэтажная, малоэтажная многоквартирная жилая застройка, строительство которой осуществлялось до 2008 года ⁽²⁾	по уровню автомобилизации населения, машино-мест на 1000 чел. ⁽⁴⁾	292
	Существующая многоэтажная, среднеэтажная, малоэтажная многоквартирная жилая застройка, строительство которой осуществлялось после 2008 года ⁽²⁾	машино-мест на 1 квартиру	1,5 ⁽¹⁾
	Сблокированная застройка	машино-мест на 1 квартиру	1,5 ⁽¹⁾
	Общежития, хостелы	по уровню автомобилизации населения, машино-мест на 1000 чел. ⁽⁴⁾	292
	Встроенные, пристроенные, встроенно-пристроенные нежилые помещения многоквартирных жилых домов	машино-мест на 30 м ² общей площади	1
Административные и коммерческо-деловые организации	Учреждения органов государственной власти, органы местного самоуправления	1 машино-место на м ² общей площади	200 – 220 ⁽³⁾
	Административно-управленческие учреждения, иностранные представительства, представительства субъектов Российской Федерации, здания и помещения общественных организаций	1 машино-место на м ² общей площади	100 - 120 ⁽³⁾
	Коммерческо-деловые центры, офисные здания и помещения, страховые компании	1 машино-место на м ² общей площади	50-60 ⁽³⁾
	Банки и банковские учреждения, кредитно-финансовые учреждения: - с операционными залами	1 машино-место на м ² общей площади	30 - 35 ⁽³⁾
	- без операционных залов	1 машино-место на м ² общей площади	55 - 60 ⁽³⁾
	Здания и комплексы многофункциональные	в соответствии с СП 160.1325800	
	Здания судов общей юрисдикции	в соответствии с СП 152.13330	
	Здания и сооружения следственных органов	в соответствии с СП 228.1325800	
Образовательные и научно-исследовательские организации	Высшее образование	1 машино-место на преподавателей, сотрудников, обучающихся, занятых в одну смену	2 - 4 преподавателя и сотрудника + 1 машино-место на 10 студентов ⁽³⁾
	Общеобразовательные и дошкольные	1 машино-место на преподавателей, сотрудников, студентов, занятых в одну смену	2 - 3 преподавателя и сотрудника + 1 временное машино-место на 30 обучающихся ⁽³⁾
	Профессиональные образовательные организации, образовательные организации искусств городского значения	1 машино-место на преподавателей, сотрудников, студентов, занятых в одну смену	2 – 3 преподавателя и сотрудника + 1 временное машино-место на 30 обучающихся ⁽³⁾
	Центры обучения, самодеятельного творчества, клубы по интересам для	1 машино-место на м ² общей площади	20-25 ⁽³⁾

	взрослых			
	Научно-исследовательские и проектные институты	1 машино-место на м ² общей площади	140 - 170 ⁽³⁾	
Объекты производственного и коммунального назначения	Производственные здания, коммунально-складские объекты, размещаемые в составе многофункциональных зон	1 машино-место на работающих в двух смежных сменах, чел	6 - 8 ⁽³⁾	
		машино-место грузового, большегрузного спец. автотранспорта	В соответствии с технологическим расчетом	
	Объекты производственного и коммунального назначения, размещаемые на участках территорий производственных и промышленно-производственных объектов	1 машино-место на работающих в двух смежных сменах, чел	140 - 160 ⁽³⁾	
		машино-место грузового, большегрузного спец. автотранспорта	В соответствии с технологическим расчетом	
	Кладбища	1 машино-место на га территории кладбища	0,2	
Объекты торговли, общественного питания и коммунально-бытового обслуживания	Магазины-склады (мелкооптовой и розничной торговли, гипермаркеты)	1 машино-место на м ² общей площади	30 - 35 ⁽³⁾	
	Объекты торгового назначения с широким ассортиментом товаров периодического спроса продовольственной и (или) непродовольственной групп (торговые центры, торговые комплексы, супермаркеты, универсамы, универмаги и т.п.)	1 машино-место на м ² общей площади	40 - 50 ⁽³⁾	
	Специализированные магазины по продаже товаров эпизодического спроса непродовольственной группы (спортивные, автосалоны, мебельные, бытовой техники, музыкальных инструментов, ювелирные, книжные и т.п.)	1 машино-место на м ² общей площади	60 - 70 ⁽³⁾	
	Рынки постоянные:			
	- универсальные и непродовольственные	1 машино-место на м ² общей площади	30 - 40 ⁽³⁾	
	- продовольственные и сельскохозяйственные	1 машино-место на м ² общей площади	40 - 50 ⁽³⁾	
	Предприятия общественного питания периодического спроса (рестораны, кафе)	1 машино-место на количество посадочных мест	4 - 5 ⁽³⁾	
	Бани	1 машино-место на количество одновременных посетителей	5 - 6 ⁽³⁾	
	Ателье, фотосалоны городского значения, салоны-парикмахерские, салоны красоты, солярии, салоны моды, свадебные салоны и др.	1 машино-место на м ² общей площади	10 - 15 ⁽³⁾	
	Салоны ритуальных услуг	1 машино-место на м ² общей площади	20 - 25 ⁽³⁾	
	Химчистки, прачечные, ремонтные мастерские, специализированные центры по обслуживанию сложной бытовой техники и др.	1 машино-место на количество рабочих мест приемщика	1 - 2 ⁽³⁾	
	Гостиницы:	- категория до 3 звезд включительно	1 машино-место на количество номеров	5 ⁽³⁾
			1 машино-место на количество работников	10
	- категория 4 звезды и выше	1 машино-место на количество номеров	3 ⁽³⁾	
		1 машино-место на количество работников	10	
	- мотели	1 машино-место на количество номеров	2 ⁽³⁾	

		1 машино-место на количество работников	10
Учреждения культуры, досуга и искусства, религиозные организации	Выставочно-музейные комплексы, музей-заповедники, музеи, галереи, выставочные залы	1 машино-место на количество единовременных посетителей	6 - 8 ⁽³⁾
	Театры, концертные залы: - городского значения (1-й уровень комфорта)	1 машино-место на количество зрительских мест	4 - 7 ⁽³⁾
	- другие театры и концертные залы (2-й уровень комфорта) и конференц-залы	1 машино-место на количество зрительских мест	15 - 20 ⁽³⁾
	Киноцентры и кинотеатры - городского значения (1-й уровень комфорта)	1 машино-место на количество зрительских мест	8 - 12 ⁽³⁾
	- другие (2-й уровень комфорта)	1 машино-место на количество зрительских мест	15 - 25 ⁽³⁾
	Центральные, специальные и специализированные библиотеки, интернет-кафе	1 машино-место на количество мест	6 - 8 ⁽³⁾
	Объекты религиозных конфессий (церкви, костелы, мечети, синагоги и др.)	1 машино-место на количество единовременных посетителей	8 - 10, но не менее 10 машино-мест на объект ⁽³⁾
	Досугово-развлекательные учреждения: развлекательные центры, дискотеки, залы игровых автоматов, ночные клубы	1 машино-место на количество единовременных посетителей	4 - 7 ⁽³⁾
	Бильярдные, боулинги	1 машино-место на количество единовременных посетителей	3 - 4 ⁽³⁾
	Дворец бракосочетания, ЗАГС	1 машино-место на количество единовременных посетителей	15-20 ⁽³⁾
Медицинские организации	Стационары регионального, зонального, межрайонного уровня (больницы, диспансеры, перинатальные центры, и др.)	1 машино-место на количество сотрудников	5-10
		1 машино-место на количество коек	5-10 ⁽³⁾
	Стационары городского, районного, участкового уровня (больницы, диспансеры, родильные дома и др.)	1 машино-место на количество сотрудников	14-20
		1 машино-место на количество коек	20 ⁽³⁾
	Поликлиники, в том числе амбулатории	1 машино-место на количество сотрудников	14-20
		1 машино-место на количество посещений	30-50 ⁽³⁾
Объекты спорта и физкультуры	Спортивные комплексы и стадионы с трибунами	1 машино-место на количество мест на трибунах	25 - 30 ⁽³⁾
	Оздоровительные комплексы (фитнес-клубы, ФОК, спортивные и тренажерные залы) - общей площадью менее 1000 м ²	1 машино-место на м ² общей площади	25 - 40 ⁽³⁾
		- общей площадью 1000 м ² и более	1 машино-место на м ² общей площади
	Муниципальные детские физкультурно-оздоровительные объекты локального и		

	районного уровня обслуживания: - тренажерные залы площадью 150 - 500 м ²	1 машино-место на количество одновременных посетителей	8 - 10 ⁽³⁾
	- ФОК с залом площадью 1000 - 2000 м ²	1 машино-место на количество одновременных посетителей	10 ⁽³⁾
	- ФОК с залом и бассейном общей площадью 2000 - 3000 м ²	1 машино-место на количество одновременных посетителей	5 - 7 ⁽³⁾
	Специализированные спортивные клубы и комплексы (теннис, конный спорт, горнолыжные центры и др.)	1 машино-место на количество одновременных посетителей	3 - 4 ⁽³⁾
	Аквапарки, бассейны	1 машино-место на количество одновременных посетителей	5 - 7 ⁽³⁾
	Катки с искусственным покрытием общей площадью более 3000 м ²	1 машино-место на количество одновременных посетителей	6 - 7 ⁽³⁾
Объекты транспорта	Железнодорожные вокзалы	1 машино-место на количество пассажиров дальнего следования в час пик	8 - 10 ⁽³⁾
	Автовокзалы	1 машино-место на количество пассажиров в час пик	10 - 15 ⁽³⁾
	Аэровокзалы	1 машино-место на количество пассажиров в час пик	6 - 8 ⁽³⁾
	Станции технического обслуживания, автомойки, шиномонтаж	1 машино-место на количество постов обслуживания	1 ⁽³⁾
Рекреационные территории и объекты отдыха	Пляжи и парки в рекреационных зонах отдыха	1 машино-место на количество одновременных посетителей	15 - 20 ⁽³⁾
	Парки культуры и отдыха	1 машино-место на количество одновременных посетителей	10-12 ⁽³⁾
	Лесопарки	1 машино-место на количество одновременных посетителей	7 - 10 ⁽³⁾
	Базы кратковременного отдыха (спортивные, лыжные, рыболовные, охотничьи и др.)	1 машино-место на количество одновременных посетителей	10 - 15 ⁽³⁾
	Береговые базы маломерного флота	1 машино-место на количество одновременных посетителей	10 - 15 ⁽³⁾
	Дома отдыха и санатории, санатории-профилактории, базы отдыха предприятий и туристские базы	1 машино-место на количество отдыхающих и обслуживающего персонала	3 - 5 ⁽³⁾
	Предприятия общественного питания, торговли	1 машино-место на количество мест в залах или одновременных	7 - 10 ⁽³⁾

		посетителей и персонала	
	Ботанические сады, зоопарки, аквапарки и луна-парки и т.д.	1 машино-место на количество единовременных посетителей	10 ⁽³⁾
	Кемпинги, мотели	1 машино-место на количество единовременных посетителей	По расчетной вместимости объекта

1) При проектировании и строительстве следует предусматривать:

- обеспечение постоянного хранения расчетного количества легковых автомобилей: 1 машино-место на 1 построенную квартиру;
- обеспечение гостевых стоянок на придомовых территориях из расчета 1 машино-место на 2 построенные квартиры;
- 1 машино-место на каждые 30 кв.м встроенно-пристроенных нежилых помещений.

При проектировании и строительстве арендных жилых домов следует предусматривать строительство не менее 50% открытых автомобильных стоянок от количества строящихся квартир.

- Расчетный показатель обеспеченности жилья парковками 1,5 м/места на квартиру принят в соответствии с Постановлением Правительства Белгородской области от 9 декабря 2008 г. № 293-пп «Об утверждении региональных нормативов градостроительного проектирования смешанной жилой застройки в Белгородской области».

- На стоянке (парковке) транспортных средств личного пользования, расположенной на участке около здания организации сферы услуг или внутри этого здания, следует выделять 10% машино-мест (но не менее одного места) для людей с инвалидностью, в том числе количество специализированных расширенных машино-мест для транспортных средств инвалидов, передвигающихся на кресле-коляске, определять расчетом, при числе мест:

- до 100 включительно - 5%, но не менее одного места;
- от 101 до 200 - 5 мест и дополнительно 3% от количества мест свыше 100;
- от 201 до 500 - 8 мест и дополнительно 2% от количества мест свыше 200;
- 501 и более - 14 мест и дополнительно 1% от количества мест свыше 500;
- Количество личных автомобилей (80% от общего уровня автомобилизации) - 292 автомобиля на 1000 чел.

чел.

б) К погрузочно-разгрузочным площадкам относятся части территории земельных участков, предназначенные для проведения работ по погрузке и выгрузке грузов, доставляемых для объектов, расположенных на территории земельных участков.

- Площадь мест на погрузочно-разгрузочных площадках определяется из расчета 90 кв.м на одно место.

- Минимальное количество мест на погрузочно-разгрузочных площадках на территории земельных участков определяется из расчета:

- одно место для объектов общей площадью от 100 кв.м до 1500 кв.м и плюс одно место на каждые дополнительные 1500 кв.м общей площади объектов - для объектов торговли, объектов общественного питания, промышленных объектов;

- одно место для объектов общей площадью от 100 кв.м до 1250 кв.м и плюс одно место на каждые дополнительные 1250 кв.м общей площади объектов - для складских объектов.

7) Минимальное количество машино-мест для хранения (технологического отстоя) грузового автотранспорта на территории земельных участков определяется из расчета, установленного в пункте 3 статьи 11 настоящей главы для определения минимального количества мест на погрузочно-разгрузочных площадках на территории земельных участков.

2. Площадь машино-мест для хранения (технологического отстоя) грузового автотранспорта определяется из расчета 95 кв.м на автомобиль (с учетом проездов); при примыкании участков для стоянки к проезжей части улиц и проездов и продольном расположении автомобилей - 70 кв.м на автомобиль.

8) Максимальная высота ограждений земельных участков:

- Высота ограждений всех типов не должна превышать 3 м, если иное не установлено действующим законодательством, настоящими Правилами.

- Высоту и вид ограждения для жилой застройки следует принимать в зависимости от категории улицы, на которой размещено ограждение:

- улицы и дороги местного значения на территориях с многоэтажной и среднеэтажной жилой застройкой - 0,5 - 2,0 м;

- улицы и дороги местного значения на территориях с малоэтажной застройкой - 1,0 - 2,0 м. Ограждение может быть прозрачное, комбинированное;

- высоту и вид ограждения земельного участка для индивидуального жилищного строительства и блокированной жилой застройки со стороны смежного домовладения следует принимать прозрачное или комбинированное не более 2,0 м. Более 2,0 м - по согласованию со смежными землепользователями. Высота 2,0 м может быть превышена при условии, если это не нарушает объемно-пространственных характеристик окружающей застройки и ландшафта, норм инсоляции и естественной освещенности. Ограждения вдоль скоростных транспортных магистралей - 3 м, вдоль улиц и проездов – 2,5 м.

- Высоту и вид ограждения для зданий, сооружений и предприятий следует принимать:

- дороги и проезды промышленных и коммунально-складских районов - не более 3,0 м. Ограждение предусматривается прозрачное или комбинированное;

- высшие учебные заведения, образовательные организации (школы, училища, колледжи, лицеи и т.п.) - не более 2 м, ограждение прозрачное;

- детские сады-ясли - не более 2 м, ограждение прозрачное;

- спортивные комплексы, стадионы, катки, открытые бассейны и другие спортивные сооружения (при контролируемом входе посетителей) - не более 3,0 м, ограждение прозрачное или комбинированное;

- летние сооружения в парках при контролируемом входе посетителей (танцевальные площадки, аттракционы и т.п.) - 1,6 м, ограждение прозрачное (при необходимости охраны) или живая изгородь;

- охраняемые объекты радиовещания и телевидения - не более 2,0 м, ограждение прозрачное либо комбинированное;

- объекты, ограждаемые по требованиям техники безопасности или по санитарно-гигиеническим требованиям (открытые распределительные устройства, подстанции, скважины, водозаборы и т.п.), - 1,6 - 2,0 м, ограждение прозрачное, комбинированное либо глухое;

- хозяйственные зоны предприятий общественного питания и бытового обслуживания населения, магазинов, санаториев, домов отдыха, гостиниц и т.п.;

- не более 1,6 м, ограждение - живая изгородь, прозрачное или комбинированное (при необходимости охраны).

- Ограждение земельных участков для размещения объектов, ограничение обзора и доступа к которым предусмотрено требованиями федерального законодательства, правилами техники безопасности, санитарно-гигиеническими требованиями, не имеющих выхода к улицам, магистралям, допускается выполнять в «глухом исполнении».

9) максимальный планировочный модуль в архитектурном решении ограждений земельных участков:

- вдоль скоростных транспортных магистралей - 3,5-4 м;

- вдоль улиц и проездов - 2,5-3,5 м.

10) значения коэффициента плотности застройки в границах земельного участка

- для жилых зон:

- для многоэтажной жилой застройки 9 этажей и выше – 1,5, в условиях реконструкции существующей застройки – 2,0;

- для среднеэтажной жилой застройки – 1,2, в условиях реконструкции существующей застройки – 1,6;

- для сблокированной коттеджной застройки – 1,5;

- для малоэтажной многоквартирной жилой застройки – 1,0, в условиях реконструкции существующей застройки – 1,3;

- для жилой застройки индивидуальными домами коттеджного типа с приусадебными участками – 0,67;

- для объектов общественного назначения в границах зон жилой застройки – 3,0;

11) Расчет площади территории для многоквартирного жилого дома определяется следующими размерами (без учета площади застройки):

Площадки	Размеры площадок, кв. м/чел.
Для игр детей дошкольного и младшего школьного возраста	0,7
Для отдыха взрослого населения	0,1
Для занятий физкультурой	2,0
Для хозяйственных целей и выгула собак	0,3
Для стоянки автомашин (50%)	0,4
Для размещения паркинга	7,3
Площадь озеленения территории	6,0
Площадь для тротуаров	0,8
Площадь для проездов	2,4
Итого	20

3. Информация о расположенных в границах земельного участка объектах капитального строительства и объектах культурного наследия

3.1. Объекты капитального строительства

№ Информация отсутствует, Информация отсутствует,
(согласно чертежу(ам) градостроительного плана) (назначение объекта капитального строительства, этажность, высотность, общая площадь, площадь застройки)
инвентаризационный или кадастровый номер Информация отсутствует

3.2. Объекты, включенные в единый государственный реестр объектов культурного наследия (памятников истории и культуры) народов Российской Федерации

№ Информация отсутствует, Информация отсутствует,
(согласно чертежу(ам) градостроительного плана) (назначение объекта культурного наследия, общая площадь, площадь застройки)

Информация отсутствует

(наименование органа государственной власти, принявшего решение о включении выявленного объекта культурного наследия в реестр, реквизиты этого решения)

регистрационный номер в реестре Информация отсутствует от Информация отсутствует (дата)

4. Информация о расчетных показателях минимально допустимого уровня обеспеченности территории объектами коммунальной, транспортной, социальной инфраструктур и расчетных показателях максимально допустимого уровня территориальной доступности указанных объектов для населения в случае, если земельный участок расположен в границах территории, в отношении которой предусматривается осуществление деятельности по комплексному и устойчивому развитию территории:

Информация о расчетных показателях минимально допустимого уровня обеспеченности территории								
Объекты коммунальной инфраструктуры			Объекты транспортной инфраструктуры			Объекты социальной инфраструктуры		
Наименование вида объекта	Единица измерения	Расчетный показатель	Наименование вида объекта	Единица измерения	Расчетный показатель	Наименование вида объекта	Единица измерения	Расчетный показатель
1	2	3	4	5	6	7	8	9
-	-	-	-	-	-	-	-	-
Информация о расчетных показателях максимально допустимого уровня территориальной доступности								
Наименование вида объекта	Единица измерения	Расчетный показатель	Наименование вида объекта	Единица измерения	Расчетный показатель	Наименование вида объекта	Единица измерения	Расчетный показатель
1	2	3	4	5	6	7	8	9
-	-	-	-	-	-	-	-	-

5. Информация об ограничениях использования земельного участка, в том числе, если земельный участок полностью или частично расположен в границах зон с особыми условиями использования территорий

Согласно схеме строительных ограничений карты градостроительного зонирования Правил землепользования и застройки городского округа "Город Белгород" Белгородской области, утвержденных распоряжением управления архитектуры и градостроительства Белгородской области от 02.08.2021 года № 405, земельный участок расположен в границах зоны санитарной охраны источников водоснабжения (третий пояс ЗСО №3 «Краснянский»).

Согласно Приказа Министерства Транспорта Российской Федерации Федерального Агентства Воздушного Транспорта (Росавиация) от 30 декабря 2021г. №1024-П «Об установлении приаэродромной территории аэродрома Белгород», граница земельного участка расположена в 3,4,5,6 подзонах.

6. Информация о границах зон с особыми условиями использования территорий, если земельный участок полностью или частично расположен в границах таких зон:

Наименование зоны с особыми условиями использования территории с указанием объекта, в отношении которого установлена такая зона	Перечень координат характерных точек в системе координат, используемой для ведения Единого государственного реестра недвижимости		
	Обозначение (номер) характерной точки	X	Y
1	2	3	4
-	-	-	-

7. Информация о границах публичных сервитутов Информация отсутствует

Обозначение (номер) характерной точки	Перечень координат характерных точек в системе координат, используемой для ведения Единого государственного реестра недвижимости	
	X	Y
-	-	-

8. Номер и (или) наименование элемента планировочной структуры, в границах которого расположен земельный участок Южный планировочный район

9. Информация о возможности подключения (технологического присоединения) объектов капитального строительства к сетям инженерно-технического обеспечения (за исключением сетей электроснабжения), определяемая с учетом программ комплексного развития систем коммунальной инфраструктуры поселения, муниципального округа, городского округа (при их наличии), в состав которой входят сведения о максимальной нагрузке в возможных точках подключения (технологического присоединения) к таким сетям, а также сведения об организации, представившей данную информацию.

№ п/п	сведения об организации, представившей информацию о возможности подключения (технологического присоединения) объектов капитального строительства к сетям инженерно-технического обеспечения (за исключением сетей электроснабжения);	сведения о максимальной нагрузке в возможных точках подключения (технологического присоединения) к сетям инженерно-технического обеспечения (за исключением сетей электроснабжения).
Информация отсутствует		

10. Реквизиты нормативных правовых актов субъекта Российской Федерации, муниципальных правовых актов, устанавливающих требования к благоустройству территории

Решение совета депутатов города Белгорода от 29 января 2019г. № 64 «Об утверждении Правил благоустройства территории городского округа «Город Белгород» (в ред. от 21.07.2020 г.)

11. Информация о красных линиях: Информация о координатах отсутствует

Обозначение (номер) характерной точки	Перечень координат характерных точек в системе координат, используемой для ведения Единого государственного реестра недвижимости	
	X	Y
-	-	-

Приложение (в случае, указанном в части 3.1 статьи 57.3 Градостроительного кодекса Российской Федерации)