

Градостроительный план земельного участка №

116

Р Ф - 5 0 - 3 - 5 1 - 0 - 0 0 - 2 0 2 0 - 3 3 3 2 0

Градостроительный план земельного участка подготовлен на основании

заявления ООО СЗ "ДЖЕВОССЕТ"**от 20 апреля 2020 г. № Р001-4215011594-35127156**

(реквизиты заявления правообладателя земельного участка, иного лица в случае, предусмотренном частью 1.1 статьи 57.3 Градостроительного кодекса Российской Федерации, с указанием Ф.И.О. заявителя – физического лица, либо реквизиты заявления и наименование заявителя – юридического лица о выдаче градостроительного плана земельного участка)

Местонахождение земельного участка

Московская область

(субъект Российской Федерации)

городской округ Красногорск

(муниципальный район или городской округ)

(поселение)

Описание границ земельного участка (образуемого земельного участка):

Обозначение (номер) характерной точки	Перечень координат характерных точек в системе координат, используемой для ведения Единого государственного реестра недвижимости	
	X	Y
1	481475.79	2177668.42
2	481381.58	2177738.04
3	481336.52	2177806.99
4	481306.48	2177875.60
5	481290.85	2177972.42
6	481467.17	2178218.93
7	481587.84	2178091.41
8	481633.23	2178043.43
9	481676.48	2177997.73
10	481629.96	2177955.20
11	481588.11	2177911.21
12	481561.98	2177873.64
13	481518.16	2177746.38
14	481519.14	2177745.70
15	481476.44	2177669.58

Кадастровый номер земельного участка (при наличии) или в случае, предусмотренном частью 1.1 статьи 57.3 Градостроительного кодекса Российской Федерации, условный номер образуемого земельного участка на основании утвержденных проекта межевания территории и (или) схемы расположения земельного участка или земельных участков на кадастровом плане территории

50:11:0020306:742

Площадь земельного участка

111155 кв. м

Информация о расположенных в границах земельного участка объектах капитального строительства

**В границах земельного участка расположены объекты капитального строительства.
Количество объектов 1 единица**

Информация о границах зоны планируемого размещения объекта капитального строительства в соответствии с утвержденным проектом планировки территории (при наличии)

В соответствии с утвержденным проектом планировки территории

Координаты проектом планировки территории не установлены

Обозначение (номер) характерной точки	Перечень координат характерных точек в системе координат, используемой для ведения Единого государственного реестра недвижимости	
	X	Y
-	-	-

Реквизиты проекта планировки территории и (или) проекта межевания территории в случае, если земельный участок расположен в границах территории, в отношении которой утверждены проект планировки территории и (или) проект межевания территории

Проект планировки (с проектом межевания) территории утверждены постановлением Главы сельского поселения Отраденское Красногорского муниципального района Московской области от 24.12.2009 г. № 110/12 "Об утверждении Проекта планировки (с проектом межевания) территории жилищного строительства на земельных участках, расположенных вблизи д. Марьино Красногорского района Московской области"

(указывается в случае, если земельный участок расположен в границах территории, в отношении которой утверждены проект планировки территории и (или) проект межевания территории)

Градостроительный план подготовлен

Комитетом по архитектуре и градостроительству Московской области

(Ф.И.О., должность уполномоченного лица, наименование органа)

М.П. _____ / ***Баландин В.А.*** /
(подпись) (расшифровка подписи)

Дата выдачи _____ 07.05.2020
(ДД.ММ.ГГ.)

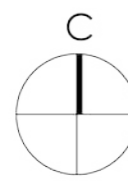



**ДОКУМЕНТ ПОДПИСАН
ЭЛЕКТРОННОЙ ПОДПИСЬЮ**

Сертификат: 01F22EA00042ABE2A942A20B315C9E4F
Владелец: Баландин Василий Анатольевич
Действителен с: 14.01.2020 по 14.01.2021

1. Чертеж градостроительного плана земельного участка

Условные обозначения



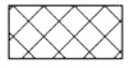


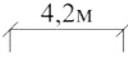













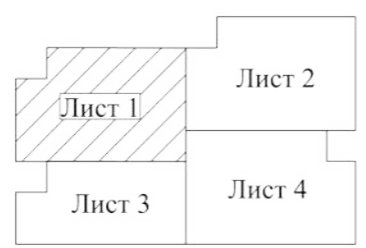

-  границы зон, в пределах которых разрешается строительство объектов капитального строительства, подлежат уточнению с учетом утвержденной документации по планировке территории и требований нормативных правовых актов по установлению зон санитарной охраны источников питьевого водоснабжения¹
-  граница земельного участка
-  номер поворотной точки границ земельного участка
-  минимальные отступы от границ земельного участка, в пределах которых разрешается строительство объектов капитального строительства
-  существующие здания, строения, сооружения
-  номер объекта капитального строительства
-  охранная зона инженерных сетей (электрокабель²)*
-  охранная зона инженерных сетей (кабель связи²)*
-  охранная зона инженерных сетей (канализация²)*
-  охранная зона инженерных сетей (газопровод)*
-  охранная зона инженерных сетей (дренаж)*
-  охранная зона инженерных сетей (водопровод)*
-  охранная зона инженерных сетей (кабель связи)*
-  охранная зона инженерных сетей (канализация)*
-  охранная зона инженерных сетей (электрокабель)*
-  граница противопожарной полосы леса*
-  красные линии*

Схема расположения листов



ДОКУМЕНТ ПОДПИСАН
ЭЛЕКТРОННОЙ ПОДПИСЬЮ
Сертификат: 2B85 A32F B309 6145 2679
BCA9 BD21 4643 F017 9C55
Владелец: Гаврилов Дмитрий Михайлович
Действителен с: 17.09.2019 по 17.12.2020

Должность	Ф.И.О.	Подпись	Дата
Нач. отдела	Гаврилов Д.М.		
Зам. нач. отд.	Брусенцева С.Н.		
Глав. специал.	Шевченко М.В.		

Московская область, Красногорский район, вблизи д. Марьино		
Градостроительный план земельного участка	Стадия	Лист
		Листов
		1
		7
Чертеж градостроительного плана		

1. Чертеж градостроительного плана земельного участка


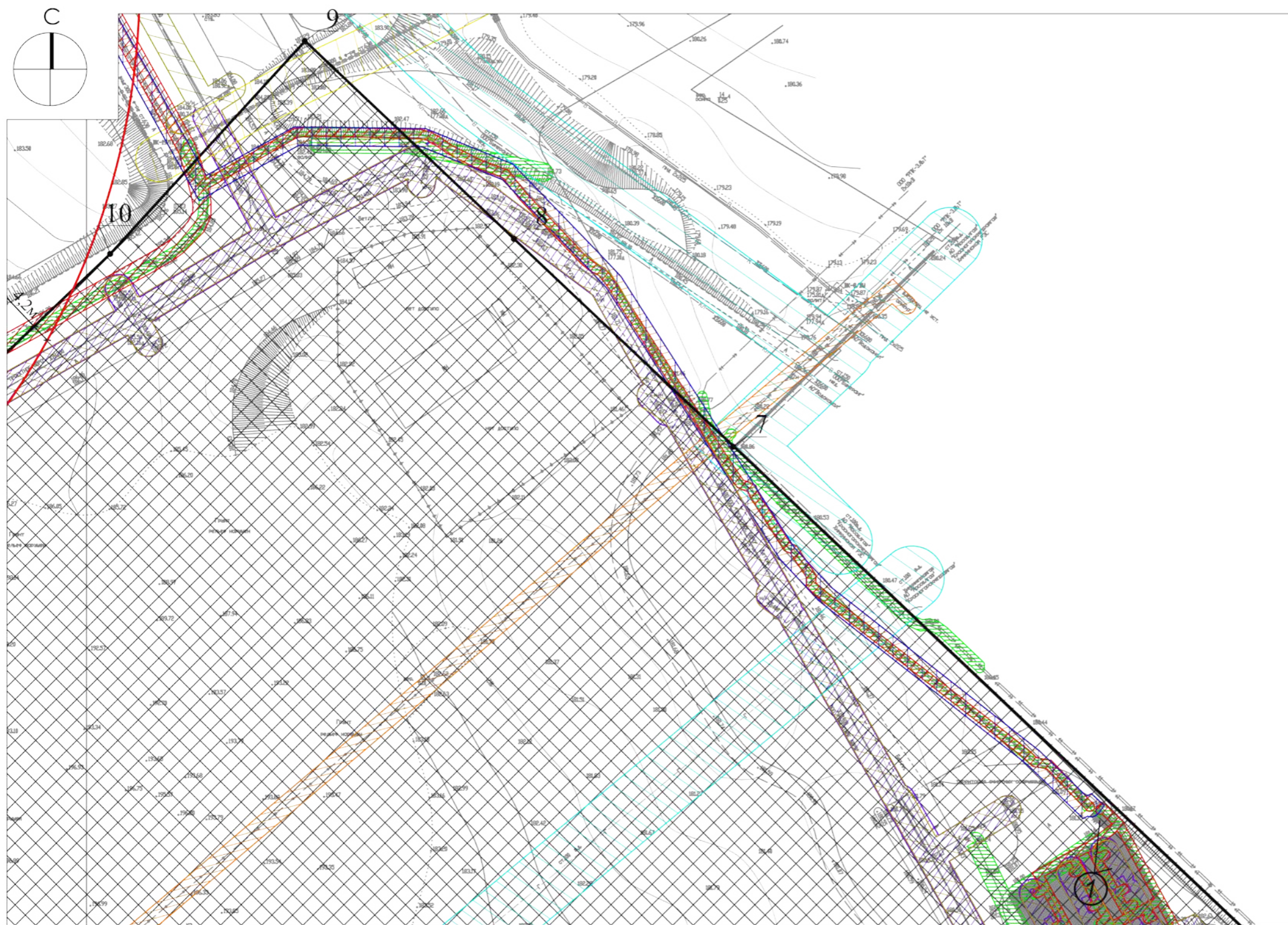
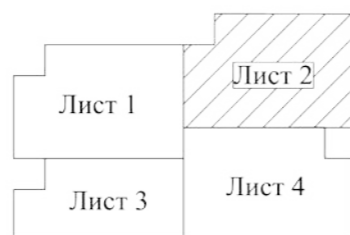



Схема расположения листов



Должность	Ф.И.О.	Подпись	Дата	Московская область, Красногорский район, вблизи д. Марьино		
Нач. отдела	Гаврилов Д.М.			Градостроительный план земельного участка	Стадия	Лист
Зам. нач. отд.	Брусенцева С.Н.					
Глав. специал.	Шевченко М.В.					Листов
					2	7
Чертеж градостроительного плана						

1. Чертеж градостроительного плана земельного участка

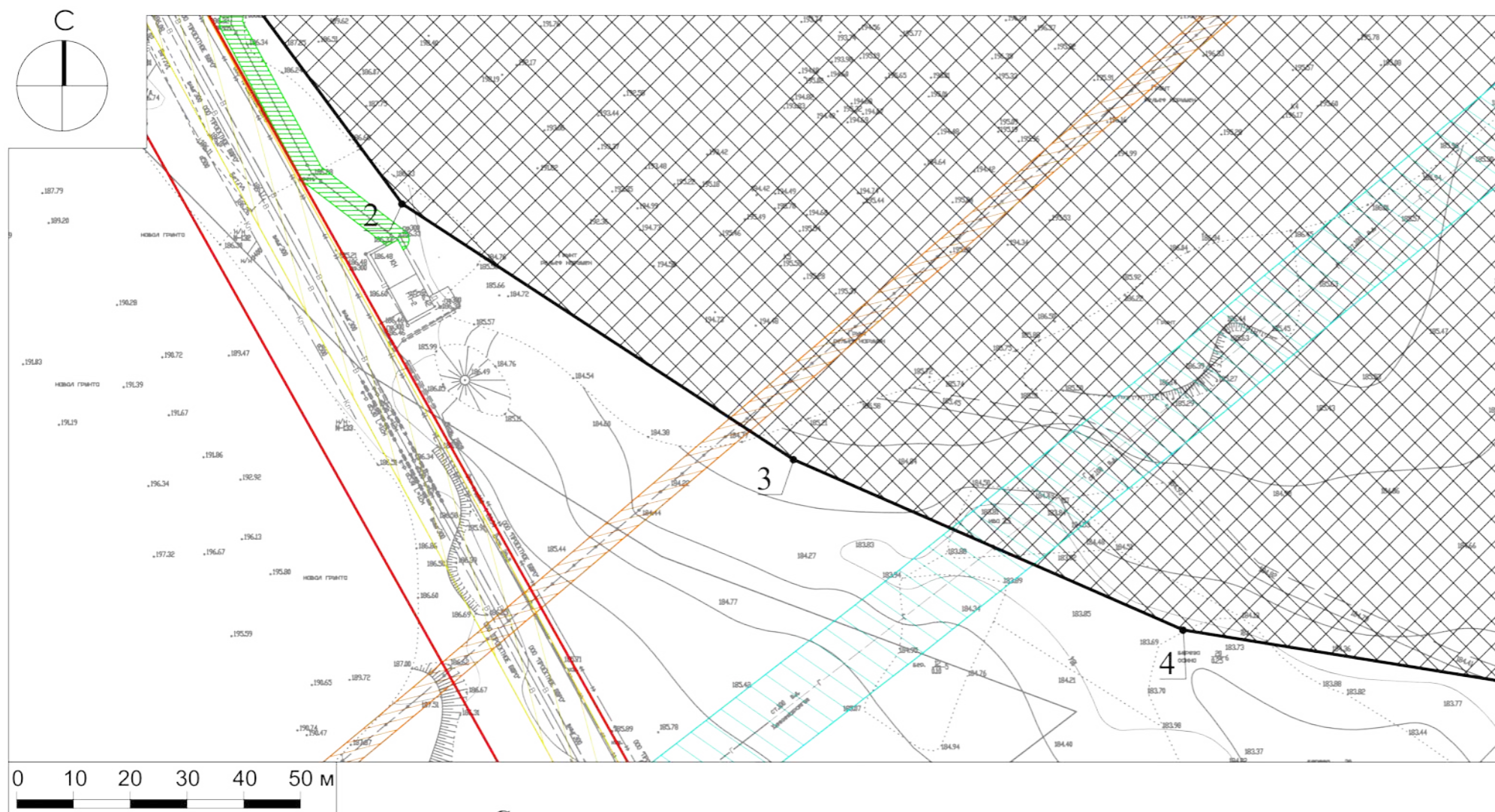
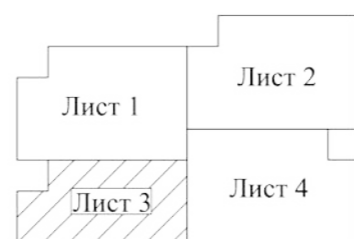



Схема расположения листов



Должность	Ф.И.О.	Подпись	Дата	Московская область, Красногорский район, вблизи д. Марьино			
Нач. отдела	Гаврилов Д.М.			Градостроительный план земельного участка	Стадия	Лист	Листов
Зам. нач. отд.	Брусенцева С.Н.					3	7
Глав. специал.	Шевченко М.В.				Чертеж градостроительного плана		
							

1. Чертеж градостроительного плана земельного участка


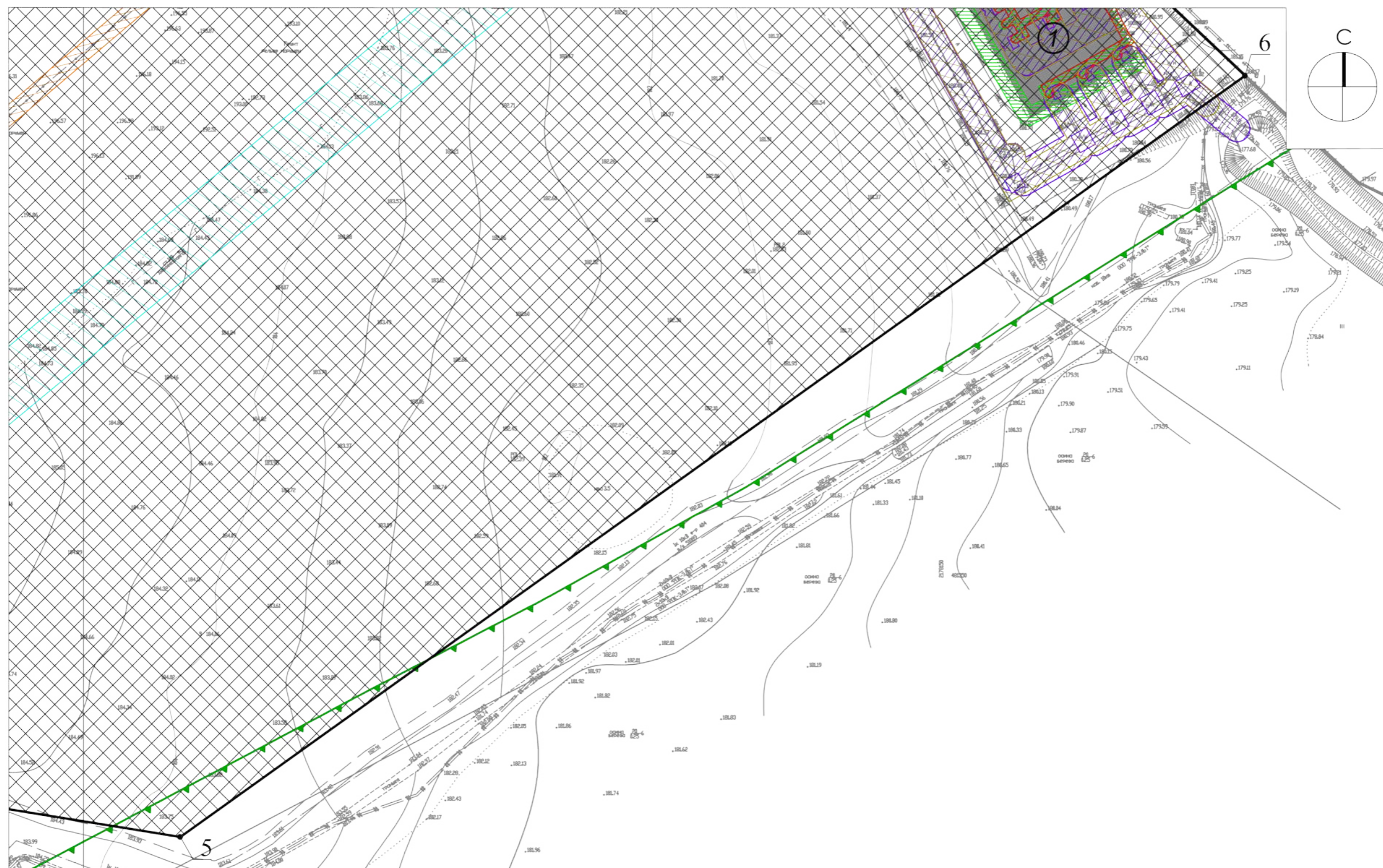
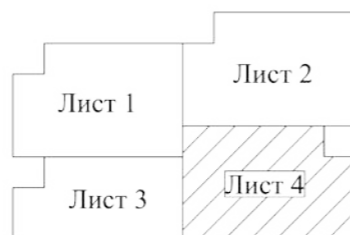



Схема расположения листов



Должность	Ф.И.О.	Подпись	Дата	Московская область, Красногорский район, вблизи д. Марьино		
Нач. отдела	Гаврилов Д.М.			Градостроительный план земельного участка	Стадия	Лист
Зам. нач. отд.	Брусенцева С.Н.					4
Глав. специал.	Шевченко М.В.					Листов
						7
Чертеж градостроительного плана						


1. Чертеж градостроительного плана земельного участка

122

Градостроительный план земельного участка выдается в целях обеспечения информацией, необходимой для архитектурно-строительного проектирования, строительства, реконструкции объектов капитального строительства в границах земельного участка.

Площадь земельного участка 111155 кв. м.

1. Чертеж градостроительного плана земельного участка разработан на топографической основе в масштабе М 1:500, выполненной в феврале 2018 года ООО "РУМБ".
2. Чертеж градостроительного плана земельного участка разработан в апреле 2020 года ГБУ МО "Мособлгеотрест".
3. При проектировании объектов капитального строительства необходимо учитывать охранные зоны инженерных коммуникаций, в том числе подземных (при наличии). Вынос инженерных коммуникаций возможен по ТУ эксплуатирующих организаций. При наличии охранных зон ЛЭП и/или иных электрических сетей размещение зданий, строений, сооружений возможно при получении письменного решения о согласовании сетевых организаций.
4. Объекты капитального строительства разместить с учетом возможного негативного воздействия планируемого объекта на прилегающие территории, а также с учетом возможного негативного воздействия объектов, расположенных на прилегающих территориях, на планируемый объект.
5. Точка подключения (технологического присоединения) объектов капитального строительства к сетям тепло-, водоснабжения и водоотведения согласно информации о технических условиях эксплуатирующих организаций.
6. Подготовку проектной документации осуществлять в соответствии с требованиями законодательства на основании результатов инженерных изысканий.
7. Архитектурно-градостроительный облик объекта(ов) капитального строительства подлежит согласованию в случаях, установленных положением, утвержденным постановлением Правительства Московской области от 27.12.2019 г. № 1042/39. Виды объектов капитального строительства, указанные в п. 7 положения, рассмотрению не подлежат.
8. Парковочные места предусмотреть в соответствии с утвержденным проектом планировки территории.
9. Проектирование выполняется в соответствии с законом Российской Федерации от 21.02.1992 г. № 2395-1 "О недрах".
10. Проектирование и проведение земляных, строительных, мелиоративных, хозяйственных работ, работ по использованию лесов (за исключением работ, указанных в пунктах 3, 4 и 7 части 1 статьи 25 Лесного кодекса Российской Федерации) должны проводиться в соответствии со статьей 30 Федерального закона от 25.06.2002 г. № 73-ФЗ "Об объектах культурного наследия (памятниках истории и культуры) народов Российской Федерации".
11. Оснащение многоквартирного дома сооружениями связи осуществляется в соответствии с "Типовыми техническими условиями на подключение многоквартирных домов к сетям связи общего пользования и системе технологического обеспечения региональной общественной безопасности и оперативного управления "Безопасный регион" на территории Московской области", утвержденными распоряжением Министерства государственного управления, информационных технологий и связи Московской области от 15.09.2016 г. № 10-73/РВ.


Должность	Ф.И.О.	Подпись	Дата				
Нач. отдела	Гаврилов Д.М.			Московская область, Красногорский район, вблизи д. Марьино			
Зам. нач. отд.	Брусенцева С.Н.						
Глав. специал.	Шевченко М.В.						
				Градостроительный план земельного участка	Стадия	Лист	Листов
						5	7
				Чертеж градостроительного плана			

12. Проектирование и строительство выполняются в соответствии с требованиями Постановления Главного государственного санитарного врача РФ от 14.03.2002 г. № 10 "О введении в действие санитарных правил и норм "Зоны санитарной охраны источников водоснабжения и водопроводов питьевого назначения. СанПиН 2.1.4.1110-02"; СП 2.1.4.2625-10 "Зоны санитарной охраны источников питьевого водоснабжения г. Москвы" (утв. постановлением Главного государственного санитарного врача РФ от 30.04.2010 г. № 45).

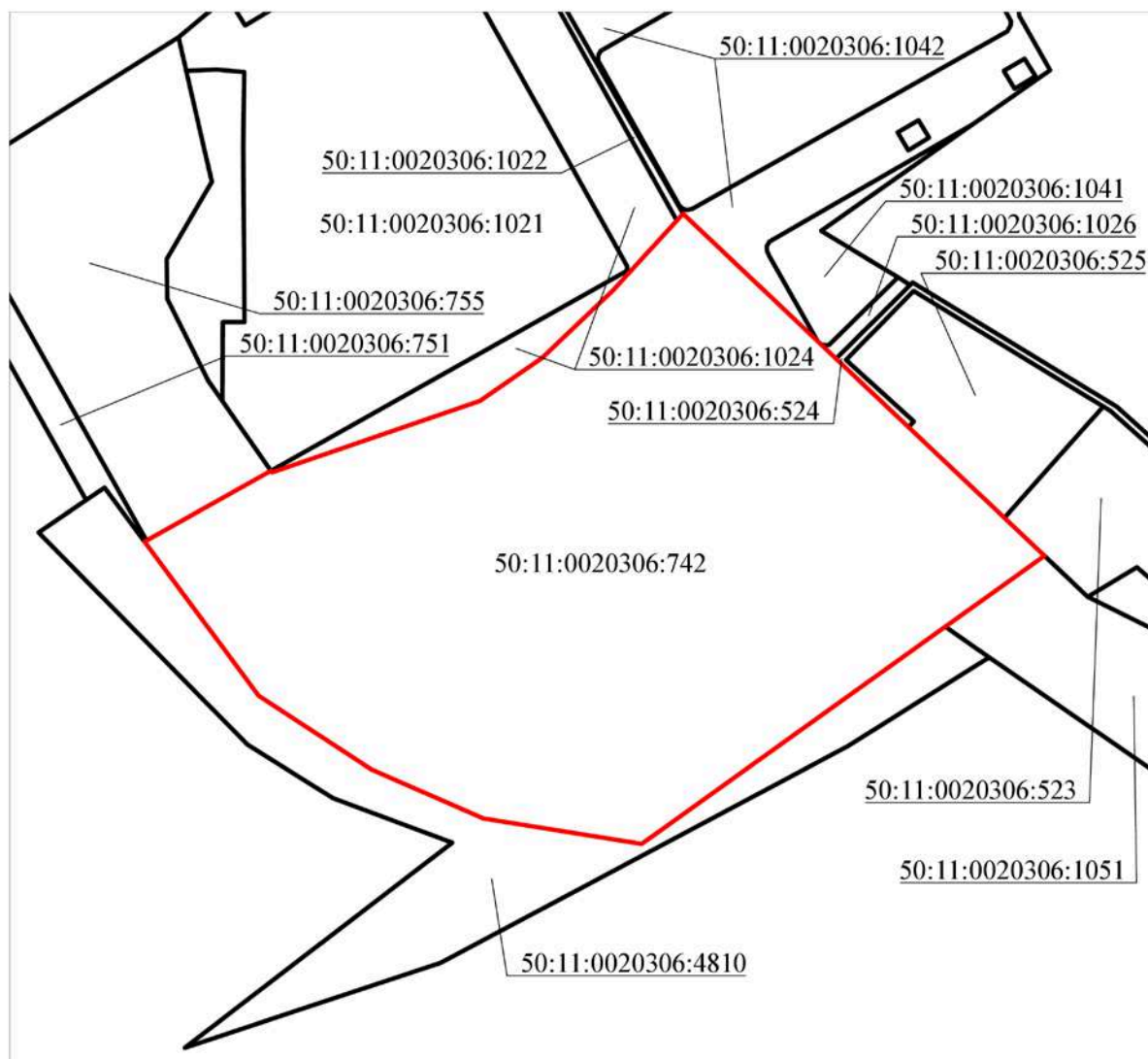
13. Проектирование выполняется в соответствии со ст. 11 Правил землепользования и застройки территории.

Разработано в М 1:500.

Выведено в М 1:1000.


Должность	Ф.И.О.	Подпись	Дата				
Нач. отдела	Гаврилов Д.М.			<i>Московская область, Красногорский район, вблизи д. Марьино</i>			
Зам. нач. отд.	Брусенцева С.Н.						
Глав. специал.	Шевченко М.В.						
				<i>Градостроительный план земельного участка</i>	Стадия	Лист	Листов
						6	7
				Чертеж градостроительного плана	 ТРЕСТ ГЕОЛОГО-ГЕОДЕЗИЧЕСКИХ И АРХИТЕКТУРНО-ПЛАНИРОВОЧНЫХ РАБОТ "МОСОБЛГЕОТРЕСТ"		

**Схема расположения земельного участка
в окружении смежно расположенных земельных участков
(Ситуационный план)**



Условные обозначения

- граница рассматриваемого участка
- границы смежных участков

Должность	Ф.И.О.	Подпись	Дата				
Нач. отдела	Гаврилов Д.М.			<i>Московская область, Красногорский район, вблизи д. Марьино</i>			
Зам. нач. отд.	Брусенцева С.Н.						
Глав. специал.	Шевченко М.В.						
				<i>Градостроительный план земельного участка</i>	Стадия	Лист	Листов
						7	7
				<i>Ситуационный план</i>	 ТРЭСТ ГЕОЛОГО-ГЕОДЕЗИЧЕСКИХ И АРХИТЕКТУРНО-ПЛАНИРОВОЧНЫХ РАБОТ "МОСБЛГЕОТРЕСТ"		

2. Информация о градостроительном регламенте либо требованиях к назначению, параметрам и размещению объекта капитального строительства на земельном участке, на который действие градостроительного регламента не распространяется или для которого градостроительный регламент не устанавливается

Земельный участок расположен в территориальной зоне: КУРТ-9 - зона осуществления деятельности по комплексному и устойчивому развитию территории. В состав территориальных зон комплексного устойчивого развития территорий включаются зоны, определенные в целях обеспечения наиболее эффективного использования территории, осуществления деятельности по подготовке и утверждению документации по планировке территории для размещения объектов капитального строительства жилого, производственного, общественно-делового и иного назначения и необходимые для функционирования таких объектов и обеспечения жизнедеятельности граждан объектов коммунальной, транспортной, социальной инфраструктур, а также по архитектурно-строительному проектированию, строительству, реконструкции указанных в настоящем пункте объектов.

Градостроительный регламент территориальной зоны должен применяться с учетом требований СП 2.1.4.2625-10 "Зоны санитарной охраны источников питьевого водоснабжения г. Москвы" (утв. постановлением Главного государственного санитарного врача РФ от 30.04.2010 № 45), Решением Исполкома московского городского и областного советов народных депутатов от 17.04 1980 г. № 500-1143 "Об утверждении проекта установления красных линий границ зон санитарной охраны источников водоснабжения г. Москвы в границах ЛПЗП" (Приложение 1), Картой ЗОУИТ в части ЗСО.

На часть земельного участка действие градостроительного регламента не распространяется.

2.1. Реквизиты акта органа государственной власти субъекта Российской Федерации, органа местного самоуправления, содержащего градостроительный регламент либо реквизиты акта федерального органа государственной власти, органа государственной власти субъекта Российской Федерации, органа местного самоуправления, иной организации, определяющего в соответствии с федеральными законами порядок использования земельного участка, на который действие градостроительного регламента не распространяется или для которого градостроительный регламент не устанавливается

Правила землепользования и застройки (части территории) городского округа Красногорск Московской области утверждены решением Совета депутатов городского округа Красногорск Московской области от 30.11.2017 г. № 322/20 "Об утверждении Правил землепользования и застройки (части территории) городского округа Красногорск Московской области" (в редакции решения Совета депутатов городского округа Красногорск Московской области от 03.04.2020 г. № 331/26);

Проект планировки (с проектом межевания) территории утверждены постановлением Главы сельского поселения Отраденское Красногорского муниципального района Московской области от 24.12.2009 г. № 110/12 "Об утверждении Проекта планировки (с проектом межевания) территории жилищного строительства на земельных участках, расположенных вблизи д. Марьино Красногорского района Московской области".

2.2. Информация о видах разрешенного использования земельного участка
основные виды разрешенного использования земельного участка:

- *для индивидуального жилищного строительства 2.1;*
- *малоэтажная многоквартирная жилая застройка 2.1.1;*
- *среднеэтажная жилая застройка 2.5;*
- *многоэтажная жилая застройка (высотная застройка) 2.6;*
- *обслуживание жилой застройки 2.7;*
- *хранение автотранспорта 2.7.1;*
- *коммунальное обслуживание 3.1;*

- *предоставление коммунальных услуг 3.1.1;*
- *административные здания организаций, обеспечивающих предоставление коммунальных услуг 3.1.2;*
- *дома социального обслуживания 3.2.1;*
- *оказание социальной помощи населению 3.2.2;*
- *оказание услуг связи 3.2.3;*
- *бытовое обслуживание 3.3;*
- *амбулаторно-поликлиническое обслуживание 3.4.1;*
- *дошкольное, начальное и среднее общее образование 3.5.1;*
- *деловое управление 4.1;*
- *объекты торговли (торговые центры, торгово-развлекательные центры (комплексы)) 4.2;*
- *хранения автотранспорта 2.7.1;*
- *спорт 5.1;*
- *связь 6.8;*
- *обеспечение внутреннего правопорядка 8.3;*
- *историко-культурная деятельность 9.3;*
- *земельные участки (территории) общего пользования 12.0;*
- *улично-дорожная сеть 12.0.1;*
- *благоустройство территории 12.0.2;*

условно разрешенные виды использования земельного участка:

- *стационарное медицинское обслуживание 3.4.2;*
- *среднее и высшее профессиональное образование 3.5.2;*
- *общественное управление 3.8;*
- *государственное управление 3.8.1;*
- *представительская деятельность 3.8.2;*
- *обеспечение научной деятельности 3.9;*
- *обеспечение деятельности в области гидрометеорологии и смежных с ней областях 3.9.1;*
- *банковская и страховая деятельность 4.5;*
- *выставочно-ярмарочная деятельность 4.10;*

вспомогательные виды использования земельного участка:

- *предоставление коммунальных услуг 3.1.1;*
- *связь 6.8;*
- *обеспечение внутреннего правопорядка 8.3.*

2.4. Требования к назначению, параметрам и размещению объекта капитального строительства на земельном участке, на который действие градостроительного регламента не распространяется или для которого градостроительный регламент не устанавливается за исключением случая, предусмотренного пунктом 7.1 части 3 статьи 57.3 Градостроительного кодекса Российской Федерации:

Причины отнесения земельного участка к виду земельного участка, на который действие градостроительного регламента не распространяется или для которого градостроительный регламент не устанавливается	Реквизиты акта, регулирующего использование земельного участка	Требования к использованию земельного участка	Требования к параметрам объекта капитального строительства			Требования к размещению объектов капитального строительства	
			Предельное количество этажей и (или) предельная высота зданий, строений, сооружений	Максимальный процент застройки в границах земельного участка, определяемый как отношение суммарной площади земельного участка, которая может быть застроена, ко всей площади земельного участка	Иные требования к параметрам объекта капитального строительства	Минимальные отступы от границ земельного участка в целях определения мест допустимого размещения зданий, строений, сооружений, за пределами которых запрещено строительство зданий, строений, сооружений	Иные требования к размещению объектов капитального строительства
1	2	3	4	5	6	7	8
<i>Территории общего пользования</i>	<i>Проект планировки (с проектом межевания) территории, утвержденные постановлением Главы сельского поселения Отраденское Красногорского муниципального района Московской области от 24.12.2009 г. № 110/12 "Об утверждении Проекта планировки (с проектом межевания) территории жилищного строительства на земельных участках, расположенных вблизи д. Марьино Красногорского района Московской области"</i>	-	-	-	-	-	-

2.5. Предельные параметры разрешенного строительства, реконструкции объекта капитального строительства, установленные положением об особо охраняемых природных территориях, в случае выдачи градостроительного плана земельного участка в отношении земельного участка, расположенного в границах особо охраняемой природной территории:

Причины отнесения земельного участка к виду земельного участка для которого градостроительный регламент не устанавливается	Реквизиты Положения об особо охраняемой природной территории	Реквизиты утвержденной документации по планировке территории	Зонирование особо охраняемой природной территории (нет)							
			Функциональная зона	Виды разрешенного использования земельного участка		Требования к параметрам объекта капитального строительства			Требования к размещению объектов капитального строительства	
				Основные виды разрешенного использования	Вспомогательные виды разрешенного использования	Предельное количество этажей и (или) предельная высота зданий, строений, сооружений	Максимальный процент застройки в границах земельного участка, определяемый как отношение суммарной площади земельного участка, которая может быть застроена, ко всей площади земельного участка	Иные требования к параметрам объекта капитального строительства	Минимальные отступы от границ земельного участка в целях определения мест допустимого размещения зданий, строений, сооружений, за пределами которых запрещено строительство зданий, строений, сооружений	Иные требования к размещению объектов капитального строительства
1	2	3	4	5	6	7	8	9	10	11
-	-	-	-	-	-	-	-	-	-	-
1	2	3	4	5	6	7	8	9	10	11

№	Наименование параметра	Значение параметра
1	<i>Общая площадь многоквартирной жилой застройки, выраженная в квадратных метрах</i>	520918
2	<i>Предельное количество этажей (за исключением подземных и технических этажей)</i>	15
3	<i>Максимальный процент застройки в границах земельного участка</i>	<i>Устанавливается документацией по планировке территории</i>
4	<i>Предельные (минимальные и (или) максимальные) размеры земельных участков</i>	<i>Устанавливается документацией по планировке территории</i>
5	<i>Минимальные отступы от границ земельных участков</i>	<i>Устанавливается документацией по планировке территории</i>
6	<i>Расчетная численность населения</i>	<i>Определяется из расчета 28 кв.м. общей площади многоквартирной жилой застройки на 1 человека</i>
7	<i>Минимальная обеспеченность объектами водоснабжения</i>	220 л./сут на 1 человека населения планируемой застройки
8	<i>Минимальная обеспеченность объектами водоотведения</i>	220 л./сут на 1 человека населения планируемой застройки
9	<i>Минимальная обеспеченность объектами теплоснабжения</i>	0,05 Гкал/1000 кв.м общей площади планируемых объектов капитального строительства
10	<i>Минимальная обеспеченность объектами энергоснабжения</i>	20 Вт./кв.м общей площади планируемых объектов капитального строительства
11	<i>Минимальная обеспеченность местами хранения транспорта</i>	420 машино-мест на 1 тыс. человек населения планируемой застройки
12	<i>Площадь благоустройства (территория общего пользования)</i>	4,4 кв.м на 1 человека населения планируемой застройки
13	<i>Рабочие места</i>	50% от расчетной численности населения
14	<i>Минимальная обеспеченность местами в дошкольных образовательных организациях</i>	65 мест на 1 тыс. человек населения планируемой застройки
15	<i>Минимальная обеспеченность местами в образовательных организациях</i>	135 мест на 1 тыс. человек населения планируемой застройки
16	<i>Минимальная обеспеченность поликлиниками</i>	17,75 посещений в смену на 1 тыс. населения
17	<i>Минимальная обеспеченность территориями плоскостных спортивных сооружений</i>	948,3 кв.м. на 1 тыс. человек населения планируемой застройки
18	<i>Мероприятия по развитию транспорта</i>	<i>В соответствии с СТП ТО МО</i>
19	<i>Минимальная обеспеченность участковыми пунктами полиции</i>	1 участковый пункт на 2,8 тыс. населения площадью 45 кв.м.
20	<i>Минимальная обеспеченность многофункциональными центрами</i>	40 кв.м. на 2 тыс. человек населения планируемой застройки
21	<i>Минимальная обеспеченность отдельными стоящими объектами торговли</i>	350 кв.м. на 1 тыс. человек населения планируемой застройки
22	<i>Удаленность до объектов социальной и транспортной инфраструктур</i>	<i>В соответствии с СП 42.13330.2016 "СНиП 2.07.01-89* Градостроительство. Планировка и застройка городских и сельских поселений"</i>

5. Информация об ограничениях использования земельного участка, в том числе, если земельный участок полностью или частично расположен в границах зон с особыми условиями использования территорий

Расположение земельного участка в зоне санитарной охраны источников питьевого водоснабжения подлежит уточнению с учетом нормативных правовых актов по установлению зон санитарной охраны источников питьевого водоснабжения. Ограничения использования земельного участка в границах зон санитарной охраны источников питьевого водоснабжения определены нормативными правовыми актами по установлению зон санитарной охраны источников питьевого водоснабжения.¹

Земельный участок частично расположен в границах охранной зоны инженерной сети (электрокабель², кабель связи², канализация²).^{}*

Земельный участок частично расположен в границах охранной зоны инженерных сетей (электрокабель, кабель связи, канализация, водопровод, дренаж).^{}*

Земельный участок частично расположен в границах охранной зоны инженерной сети (газопровод).^{} Согласовать размещение объектов капитального строительства в соответствии с действующим законодательством.³*

Земельный участок частично расположен в границах противопожарной полосы леса.^{4}*

Земельный участок полностью расположен на территории с границей радиусом 15 км от контрольной точки аэродрома, а также границей полос воздушных подходов аэродрома Москва (Шереметьево).^{} Согласовать размещение объектов капитального строительства в соответствии с действующим законодательством.⁵*

6. Информация о границах зон с особыми условиями использования территорий, если земельный участок полностью или частично расположен в границах таких зон:

Наименование зоны с особыми условиями использования территории с указанием объекта, в отношении которого установлена такая зона	Перечень координат характерных точек в системе координат, используемой для ведения Единого государственного реестра недвижимости		
	Обозначение (номер) характерной точки	X	Y
1	2	3	4
<i>Охранная зона инженерных сетей (электрокабель)</i>	-	-	-
<i>Охранная зона инженерной сети (кабель связи)</i>	-	-	-
<i>Охранная зона инженерной сети (канализация)</i>	-	-	-
<i>Охранная зона инженерной сети (водопровод)</i>	-	-	-
<i>Охранная зона инженерной сети (дренаж)</i>	-	-	-
<i>Охранная зона инженерной сети (газопровод)</i>	-	-	-
<i>Противопожарная полоса леса</i>	-	-	-
<i>Территория с границей радиусом 15 км от контрольной точки аэродрома, а также границей полос воздушных подходов аэродрома Москва (Шереметьево)</i>	-	-	-

Информация отсутствует

Обозначение (номер) характерной точки	Перечень координат характерных точек в системе координат, используемой для ведения Единого государственного реестра недвижимости	
	X	Y
-	-	-

8. Номер и (или) наименование элемента планировочной структуры, в границах которого расположен земельный участок

Приказ Министерства строительства и жилищно-коммунального хозяйства Российской Федерации от 25 апреля 2017 г. № 738/пр "Об утверждении видов элементов планировочной структуры". Городской округ Красногорск, 50:11:0020306

9. Информация о технических условиях подключения (технологического присоединения) объектов капитального строительства к сетям инженерно-технического обеспечения, определенных с учетом программ комплексного развития систем коммунальной инфраструктуры поселения, городского округа

Информацию о технических условиях см. приложение

10. Реквизиты нормативных правовых актов субъекта Российской Федерации, муниципальных правовых актов, устанавливающих требования к благоустройству территории

Закон Московской области от 30.12.2014 г. № 191/2014-ОЗ "О регулировании дополнительных вопросов в сфере благоустройства в Московской области"

**В соответствии с проектом
планировки (с проектом межевания)
территории, утвержденными
постановлением Главы сельского
поселения Отрадненское
Красногорского муниципального района
Московской области от 24.12.2009 г.
№ 110/12**

11. Информация о красных линиях:

Обозначение (номер) характерной точки	Перечень координат характерных точек в системе координат, используемой для ведения Единого государственного реестра недвижимости	
	X	Y
-	-	-

¹ - Постановление Главного государственного санитарного врача РФ от 14.03.2002 г. № 10 "О введении в действие санитарных правил и норм "Зоны санитарной охраны источников водоснабжения и водопроводов питьевого назначения. СанПиН 2.1.4.1110-02"; СП 2.1.4.2625-10 "Зоны санитарной охраны источников питьевого водоснабжения г. Москвы" (утв. постановлением Главного государственного санитарного врача РФ от 30.04.2010 г. № 45).

² - На основании выписки из Единого государственного реестра недвижимости об основных характеристиках и зарегистрированных правах на объект недвижимости.

³ - Федеральный закон от 31.03.1999 г. № 69-ФЗ "О газоснабжении в Российской Федерации"; Федеральный закон от 03.08.2018 г. № 342-ФЗ "О внесении изменений в Градостроительный кодекс Российской Федерации и отдельные законодательные акты Российской Федерации"; "Правила охраны магистральных трубопроводов" (утв. Минтопэнерго РФ 29.04.1992 г., постановлением Госгортехнадзора РФ от 22.04.1992 г. № 9) (вместе с "Положением о взаимоотношениях предприятий, коммуникации которых проходят в одном техническом коридоре или пересекаются"); Постановление Правительства Российской Федерации от 20.11.2000 г. № 878 "Об утверждении правил охраны газораспределительных сетей"; Постановление Правительства РФ от 08.09.2017 г. № 1083 "Об утверждении Правил охраны магистральных газопроводов и о внесении изменений в Положение о представлении в федеральный орган исполнительной власти (его территориальные органы), уполномоченный Правительством Российской Федерации на осуществление государственного кадастрового учета, государственной регистрации прав, ведение Единого государственного реестра недвижимости и предоставление сведений, содержащихся в Едином государственном реестре недвижимости, федеральными органами исполнительной власти, органами государственной власти субъектов Российской Федерации и органами местного самоуправления дополнительных сведений, воспроизводимых на публичных кадастровых картах".

⁴ - Проект планировки (с проектом межевания) территории, утвержденные постановлением Главы сельского поселения Отрадненское Красногорского муниципального района Московской области от 24.12.2009 г. № 110/12 "Об утверждении Проекта планировки (с проектом межевания) территории жилищного строительства на земельных участках, расположенных вблизи д. Марьино Красногорского района Московской области"; Приказ Министерства Российской Федерации по делам гражданской обороны, чрезвычайным ситуациям и ликвидации последствий стихийных бедствий от 24.04.2013 № 288 "Об утверждении свода правил СП 4.13130 "Системы противопожарной защиты. Ограничение распространения пожара на объектах защиты. Требования к объемно-планировочным и конструктивным решениям".

⁵ - Федеральный закон Российской Федерации от 01.07.2017 г. № 135-ФЗ "О внесении изменений в отдельные законодательные акты Российской Федерации в части совершенствования порядка установления и использования приаэродромной территории и санитарно-защитной зоны"; Приказ Министерства транспорта Российской Федерации от 16.04.2019 г. № 298-П "Об утверждении карт (схем), на которых отображены границы полос воздушных подходов аэродромов гражданской авиации".

* - Приведено в информационных целях, подлежит учету при проектировании.

Приложения

Московская область,
г. Красногорск, ул. Заводская, д. 26

**Сведения о технических условиях № 3679 от «20» апреля 2020 г.
на газоснабжение объекта капитального строительства
(Объект)**

располагаемого на земельном участке с кадастровым номером:
№50:11:0020306:742 по адресу: Московская область, Красногорский р-н,
вблизи д. Марьино

1. Предельная свободная мощность существующих сетей.

Ориентировочным источником газоснабжения указанного земельного участка может являться газопровод от ГРС «КГМ Путилково (Победа труда)». Предельная свободная мощность в точке подключения составляет 15 куб. м/час.

2. Максимальная нагрузка: 15 куб. м/час.

3. Срок подключения объекта капитального строительства к сетям инженерно-технического обеспечения: 2 года с даты заключения Договора о подключении.

4. Размер платы за подключение (технологическое присоединение):

Определяется в соответствии с Распоряжением Комитета по ценам и тарифам Московской области от 20.12.2019 № 451-р.

5. Срок действия данных сведений.

В течение 6 месяцев.

Начальник Службы
исполнения заказов филиала
АО «Мособлгаз» «Северо-Запад»



Я. Е. Латыпов

Сведения о технических условиях № 16184 ТУ от 2020-04-20
на электроснабжение земельного участка с кадастровым номером
50:11:0020306:742
расположенном : Российская Федерация, Московская обл., Красногорский р-н

I. Предельная свободная мощность существующих сетей.

Вблизи участка расположена ПС-Ангелово

, принадлежащая ПАО «МОЭСК». Максимальная мощность, разрешенная для технологического присоединения, по информации, размещенной на официальном интернет сайте владельца указанного питающего центра составляет 0,3 МВА.

II. Максимальная нагрузка: 0,3 МВА.

III. Срок осуществления мероприятий по технологическому присоединению:

В соответствии с подпунктом б) пункта 16 Правил технологического присоединения энергопринимающих устройств потребителей электрической энергии, объектов по производству электрической энергии, а также объектов электросетевого хозяйства, принадлежащих сетевым организациям и иным лицам, к электрическим сетям», утвержденных Постановлением Правительства Российской Федерации от 27.12.2004 № 861, срок присоединения составляет:

а. В случаях осуществления технологического присоединения к электрическим сетям классом напряжения до 20 кВ включительно, при этом расстояние от существующих электрических сетей необходимого класса напряжения до границ участка, на котором расположены присоединяемые энергопринимающие устройства, составляет не более 300 метров в городах и поселках городского типа и не более 500 метров в сельской местности и от сетевой организации не требуется выполнение работ по строительству (реконструкции) объектов электросетевого хозяйства, включенных (подлежащих включению) в инвестиционные программы сетевых организаций (в том числе смежных сетевых организаций), и (или) объектов по производству электрической энергии, за исключением работ по строительству объектов электросетевого хозяйства от существующих объектов электросетевого хозяйства до присоединяемых энергопринимающих устройств и (или) объектов электроэнергетики:

а.1 4 месяца - для заявителей, максимальная мощность энергопринимающих устройств которых составляет до 670 кВт включительно;

а.2 1 год - для заявителей, максимальная мощность энергопринимающих устройств которых составляет свыше 670 кВт;

б иных случаях:

б.1 6 месяцев - для заявителей - юридических лиц и индивидуальных предпринимателей в целях технологического присоединения по одному источнику электроснабжения энергопринимающих устройств, максимальная мощность которых составляет до 150 кВт включительно (с учетом ранее присоединенных в данной точке присоединения энергопринимающих устройств), для заявителей - физических лиц, в целях технологического присоединения энергопринимающих устройств, максимальная мощность которых составляет до 15 кВт включительно (с учетом ранее присоединенных в данной точке присоединения энергопринимающих устройств), которые используются для бытовых и иных нужд, не связанных с осуществлением предпринимательской деятельности, и электроснабжение которых предусматривается по одному источнику, и для заявителей, осуществляющих технологическое присоединение путем перераспределения мощности, если технологическое присоединение осуществляется к электрическим сетям, уровень напряжения которых составляет до 20 кВ включительно, и если расстояние от существующих электрических сетей необходимого класса напряжения до границ участка заявителя, на котором расположены присоединяемые энергопринимающие устройства, составляет не более 300 метров в городах и поселках.

https://yadi.sk/i/v3g69k85Ccrm_A

РОССИЙСКАЯ ФЕДЕРАЦИЯ
МОСКОВСКАЯ ОБЛАСТЬ
Акционерное общество
КРАСНОГОРСКАЯ ТЕПЛОСЕТЬ

Жуковского ул., д. 9, Красногорск, 143402
тел.: +7 (495) 562-02-96
e-mail: pr@kr-teplo.ru
ОГРН 1025002864457

ИНН КПП 5024047494/503-101001

12.11.2019 № 6439-19/02
На № _____ от _____

ТЕХНИЧЕСКИЕ УСЛОВИЯ

подключения (технологического присоединения) объекта капитального строительства к сетям инженерно-технического обеспечения

РЕСУРСОСНАБЖАЮЩАЯ ОРГАНИЗАЦИЯ	
Тип сети	Теплоснабжение
Номер ТУ	787
Дата выдачи ТУ в РСО	08-11-2019
Срок действия ТУ	5 лет
Срок подключения объекта капитального строительства	18 месяцев с момента заключения договора
Наименование РСО	АО «Красногорская теплосеть»
ИНН РСО	5024047494
Адрес РСО	143402, МО, г. Красногорск, ул. Жуковского, д.9
ИНФОРМАЦИЯ О ЗАЯВИТЕЛЕ	
Наименование	Общество с ограниченной ответственностью специализированный застройщик «Джевоссет»
ИНН	5012034540
Дата заявки	06-11-2019
Номер заявки	89596/182978
Номер заявления	P001-4215011594-30555365
ИНФОРМАЦИЯ ОБ ОБЪЕКТЕ	
Кадастровый номер земельного участка	50:11:0020306:742
Адрес земельного участка	Российская Федерация, Московская обл., Красногорский р-н
Функциональное назначение объекта	Функциональное назначение - здания жилищного фонда (многоквартирные жилые дома). Количество этажей: - надземные 15; - подземные 1; Общая площадь объекта - 184000 кв.м.;
ИНФОРМАЦИЯ ПО ПОДКЛЮЧЕНИЮ ОБЪЕКТА	
Возможная точка подключения	Московская обл., г.о. Красногорск, п. Отрядное, котельная ООО "ТЭСИС"
Максимальная нагрузка-предельная свободная мощность в возможной точке подключения (Гкал/ч)	5,0
Информация о согласовании с организациями, владеющими технологическими сетями или объектами (не требуется/согласовано с РСО _____)	Требуется с ООО "ТЭСИС"
Информация о плате за подключение объекта капитального строительства	Распоряжение КТЦ МО от 14.12.18г. №346-Р

Прочие условия:

1. Данные технические условия не являются основанием для технологического присоединения к сетям инженерно-технического обеспечения, резервирования мощности и проектирования.
2. В течение 1 (одного) года с даты получения технических условий правообладателю земельного участка необходимо определить нагрузку и обратиться с заявлением о подключении объекта капитального строительства к сетям инженерно-технического обеспечения на основании Договора о подключении (технологическом присоединении).
3. В случае осуществления самовольного подключения (тех. присоединения) к сетям тепло-, водоснабжения и водоотведения заявитель может быть привлечен к ответственности в соответствии со статьями 7.19 и 7.20 КоАП РФ.

Генеральный директор

 / Д.В. Левин/



ТЕХНИЧЕСКИЕ УСЛОВИЯ

подключения (технологического присоединения) объекта капитального строительства к сетям инженерно-технического обеспечения

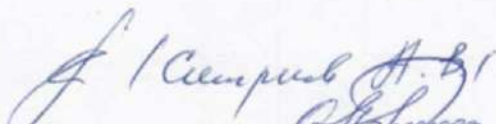
РЕСУРСОСНАБЖАЮЩАЯ ОРГАНИЗАЦИЯ	
Тип сети	Холодное водоснабжение
Номер ТУ	01-08/2852
Дата выдачи ТУ в РСО	08-11-2019
Срок действия ТУ	3 года
Срок подключения объекта капитального строительства	18 месяцев с момента заключения договора
Наименование РСО	ПАО «Водоканал»
ИНН РСО	5024022700
Адрес РСО	143404, МО, г. Красногорск, ул. Ленина, д. 62
ИНФОРМАЦИЯ О ЗАЯВИТЕЛЕ	
Наименование	Общество с ограниченной ответственностью специализированный застройщик «Джевоссет»
ИНН	5012034540
Дата заявки	06-11-2019
Номер заявки	89596/182979
Номер заявления	P001-4215011594-30555365
ИНФОРМАЦИЯ ОБ ОБЪЕКТЕ	
Кадастровый номер земельного участка	50:11:0020306:742
Адрес земельного участка	Российская Федерация, Московская обл., Красногорский р-н
Функциональное назначение объекта	Функциональное назначение - здания жилищного фонда (многоквартирные жилые дома). Количество этажей: - надземные 15; - подземные 1; Общая площадь объекта - 184000 кв.м.;
ИНФОРМАЦИЯ ПО ПОДКЛЮЧЕНИЮ ОБЪЕКТА	
Возможная точка подключения	В границах земельного участка <i>отражено</i>
Максимальная нагрузка-предельная свободная мощность в возможной точке подключения (м3/сут.)	0,1
Информация о согласовании с организациями, владеющими технологически связанными сетями или объектами (не требуется/согласовано с РСО _____)	
Информация о плате за подключение объекта капитального строительства	Распоряжение КТЦ МО от 14.12.18г. №344-Р

Прочие условия:

1. Данные технические условия не являются основанием для технологического присоединения к сетям инженерно-технического обеспечения, резервирования мощности и проектирования.
2. В течение 1 (одного) года с даты получения технических условий правообладателю земельного участка необходимо определить нагрузку и обратиться с заявлением о подключении объекта капитального строительства к сетям инженерно-технического обеспечения на основании Договора о подключении (технологическом присоединении).
3. В случае осуществления самовольного подключения (тех. присоединения) к сетям тепло-, водоснабжения и водоотведения заявитель может быть привлечен к ответственности в соответствии со статьями 7, 9 ст. 20 КоАП РФ.

Генеральный директор


 Шейкин Петр Михайлович/


 Семенов А. В.



ТЕХНИЧЕСКИЕ УСЛОВИЯ

подключения (технологического присоединения) объекта капитального строительства к сетям инженерно-технического обеспечения

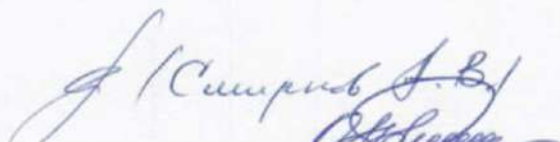
РЕСУРСОСНАБЖАЮЩАЯ ОРГАНИЗАЦИЯ	
Тип сети	Водоотведение
Номер ТУ	01-08/2852
Дата выдачи ТУ в РСО	08-11-2019
Срок действия ТУ	3 года
Срок подключения объекта капитального строительства	18 месяцев с момента заключения договора
Наименование РСО	ПАО «Водоканал»
ИНН РСО	5024022700
Адрес РСО	143404, МО, г. Красногорск, ул. Ленина, д. 62
ИНФОРМАЦИЯ О ЗАЯВИТЕЛЕ	
Наименование	Общество с ограниченной ответственностью специализированный застройщик «Джевоссет»
ИНН	5012034540
Дата заявки	06-11-2019
Номер заявки	89596/182980
Номер заявления	P001-4215011594-30555365
ИНФОРМАЦИЯ ОБ ОБЪЕКТЕ	
Кадастровый номер земельного участка	50:11:0020306:742
Адрес земельного участка	Российская Федерация, Московская обл., Красногорский р-н
Функциональное назначение объекта	Функциональное назначение - здания жилищного фонда (многоквартирные жилые дома). Количество этажей: - надземные 15; - подземные 1; Общая площадь объекта - 184000 кв.м.;
ИНФОРМАЦИЯ ПО ПОДКЛЮЧЕНИЮ ОБЪЕКТА	
Возможная точка подключения	В границах земельного участка
Максимальная нагрузка-предельная свободная мощность в возможной точке подключения (м3/сут.)	0,1
Информация о согласовании с организациями, владеющими технологически связанными сетями или объектами (не требуется/согласовано с РСО _____)	
Информация о плате за подключение объекта капитального строительства	Распоряжение КТЦ МО от 14.12.18г. №345-Р

Прочие условия:

1. Данные технические условия не являются основанием для технологического присоединения к сетям инженерно-технического обеспечения, резервирования мощности и проектирования.
2. В течение 1 (одного) года с даты получения технических условий правообладателю земельного участка необходимо определить нагрузку и обратиться с заявлением о подключении объекта капитального строительства к сетям инженерно-технического обеспечения на основании Договора о подключении (технологическом присоединении).
3. В случае осуществления самовольного подключения (тех. присоединения) к сетям тепло-, водоснабжения и водоотведения заявитель может быть привлечен к ответственности в соответствии со статьями 7.19 и 7.20 КоАП РФ.

Генеральный директор


Шейкин Петр Михайлович/





кад. №50:11:0020306:742