



МЭРИЯ ГОРОДА НОВОСИБИРСКА

Градостроительный план земельного участка

№

Р Ф – 5 4 – 2 – 0 3 – 0 – 0 0 – 2 0 2 2 – 0 6 9 9

Градостроительный план земельного участка подготовлен на основании обращения

**ОБЩЕСТВА С ОГРАНИЧЕННОЙ ОТВЕТСТВЕННОСТЬЮ "СПЕЦИАЛИЗИРОВАННЫЙ
ЗАСТРОЙЩИК "ТЕМПО", зарегистрированного 17.06.2022.**

(реквизиты заявления правообладателя земельного участка, иного лица в случае, предусмотренном частью 1.1 статьи 57.3 Градостроительного кодекса Российской Федерации, с указанием ф.и.о. заявителя - физического лица, либо реквизиты заявления и наименование заявителя - юридического лица о выдаче градостроительного плана земельного участка)

Местонахождение земельного участка

Новосибирская область

(субъект Российской Федерации)

город Новосибирск

(муниципальный район или городской округ)

(поселение)

Описание границ земельного участка (образуемого земельного участка)

Обозначение (номер) характерной точки	Перечень координат характерных точек в системе координат, используемой для ведения Единого государственного реестра недвижимости	
	X	Y
1	476580,08	4198201,86
2	476511,44	4198071,13
3	476512,58	4198044,80
4	476522,18	4198036,43
5	476554,97	4198007,85
6	476850,47	4198346,96
7	476816,62	4198377,00
8	476817,65	4198378,24
9	476738,48	4198451,75
1	476580,08	4198201,86

Кадастровый номер земельного участка (при наличии) или в случае, предусмотренном частью 1.1 статьи 57.3 Градостроительного кодекса Российской Федерации, условный номер образуемого земельного участка на основании утвержденных проекта межевания территории и (или) схемы расположения земельного участка или земельных участков на кадастровом плане территории 54:35:051945:1

Площадь земельного участка 52244 кв. м

Информация о расположенных в границах земельного участка объектах капитального строительства: В границах земельного участка расположен объект капитального строительства. В связи с отсутствием описания местоположения данного объекта недвижимости в Едином государственном реестре недвижимости, объект не отображается на чертеже(ах) градостроительного плана под порядковым номером, описание объекта капитального строительства не приводится в подразделе 3.1 "Объекты капитального строительства" или подразделе 3.2 "Объекты, включенные в единый государственный реестр объектов культурного наследия (памятников истории и культуры) народов Российской Федерации" раздела 3.


Информация о границах зоны планируемого размещения объекта капитального строительства в соответствии с утвержденным проектом планировки территории (при наличии): Зона застройки жилыми домами смешанной этажности

Обозначение (номер) характерной точки	Перечень координат характерных точек в системе координат, используемой для ведения Единого государственного реестра недвижимости	
	X	Y
1	476738,48	4198451,75
2	476733,52	4198456,67
3	476609,02	4198250,20
4	476580,08	4198201,86
5	476527,76	4198105,18
6	476502,04	4198055,20
7	476512,58	4198044,80
8	476522,18	4198036,43
9	476554,97	4198007,85
10	476850,47	4198346,96
11	476816,62	4198377,00
12	476817,65	4198378,24
1	476738,48	4198451,75

Реквизиты проекта планировки территории и (или) проекта межевания территории в случае, если земельный участок расположен в границах территории, в отношении которой утверждены проект планировки территории и (или) проект межевания территории: Проект планировки территории, ограниченной улицами Бородина, Петухова, Советским шоссе и границей города Новосибирска, в Кировском районе, утвержденный постановлением мэрии от 12.11.2021 № 3967. Проект межевания территории не утвержден.

(указывается в случае, если земельный участок расположен в границах территории в отношении которой утверждены проект планировки территории и (или) проект межевания территории)

Градостроительный план подготовлен — департаментом строительства и архитектуры мэрии города Новосибирска
заместитель мэра - начальник департамента - А.В. Кондратьев
 (ф.и.о., должность уполномоченного лица, наименование органа или организации)

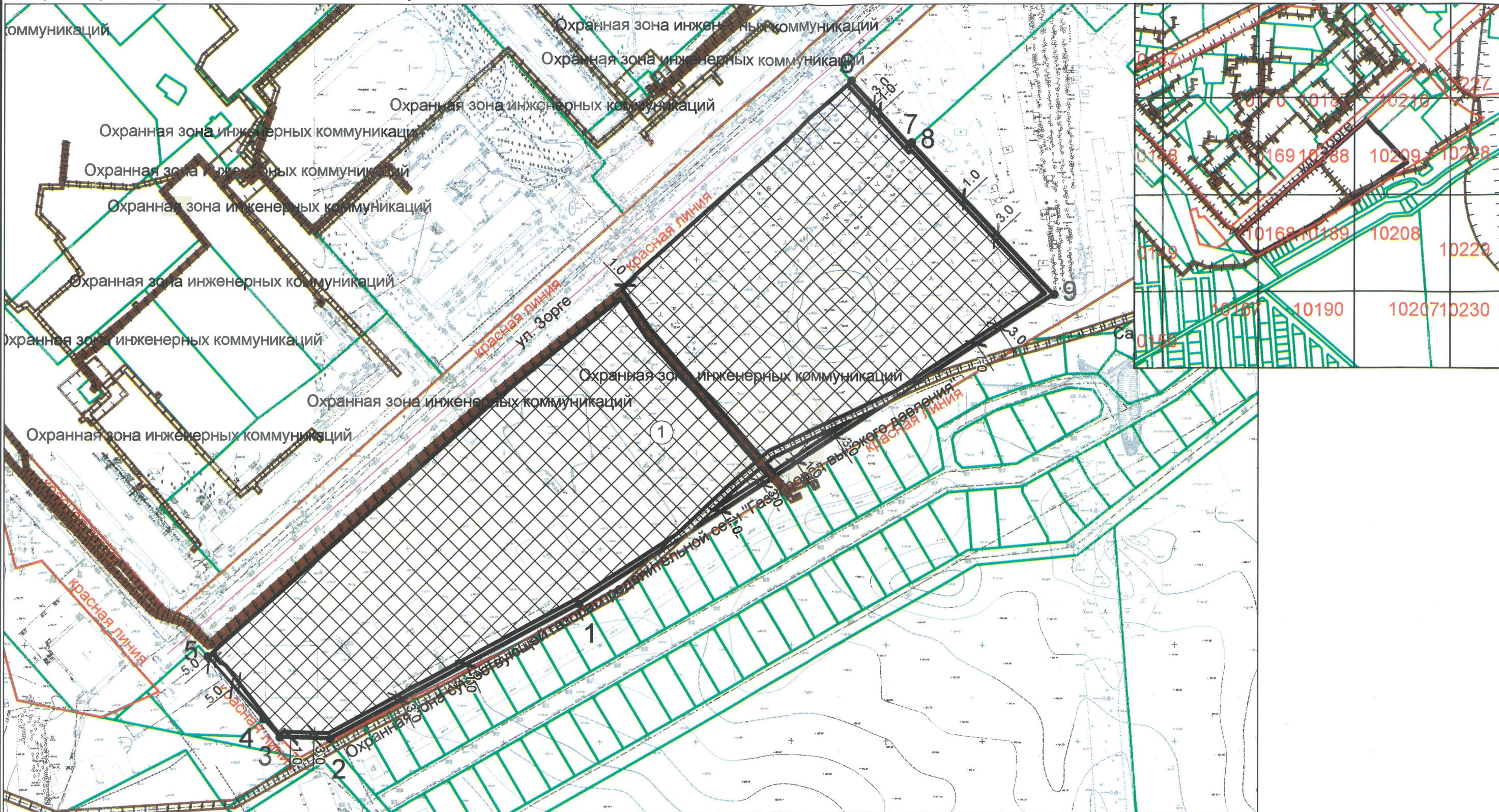
М.П.  / А.В. Кондратьев /
 (при наличии) (подпись) (расшифровка подписи)

Дата выдачи _____

30.06.2022
 (ДД.ММ.ГГ)

1. Чертеж градостроительного плана земельного участка

Ситуационный план



Условные обозначения

Обозначение	Наименование
	-Граница земельного участка
	-Точка поворота границы земельного участка
	-Номер точки поворота границы земельного участка
	-Номер места допустимого размещения объекта и порядковый номер капитального строения
	-Место допустимого размещения объекта
	-Линия минимального отступа от границы земельного участка (обозначают зону размещения автостоянок, гаражей, объектов инженерного обеспечения, проекций балконов, крылец, приямков)

Чертеж градостроительного плана земельного участка разработан в масштабе 1:2 000 на топографической основе, выполненной МБУ "Геофонд"

		Подпись	Дата	РФ5420300020220699	
				ООО "СЗ "ТЕМПО"	
Нач. упр.	Драбкин			Чертеж градостроительного плана земельного участка	Наименование
Нач. отдела	Домбраскас				ДСА мэрии г.Новосибирска
					Лист
					3

2. Информация о градостроительном регламенте либо требованиях к назначению, параметрам и размещению объекта капитального строительства на земельном участке, на который действие градостроительного регламента не распространяется или для которого градостроительный регламент не устанавливается

Земельный участок расположен в территориальной зоне «Зона застройки, занимаемая не завершенным строительством многоквартирными жилыми домами, для строительства которых привлечены денежные средства граждан с нарушением их прав (Ж-8)».
Установлен градостроительный регламент.

2.1. Реквизиты акта органа государственной власти субъекта Российской Федерации, органа местного самоуправления, содержащего градостроительный регламент либо реквизиты акта федерального органа государственной власти, органа государственной власти субъекта Российской Федерации, органа местного самоуправления, иной организации, определяющего в соответствии с федеральными законами порядок использования земельного участка, на который действие градостроительного регламента не распространяется или для которого градостроительный регламент не устанавливается

Совет депутатов города Новосибирска, решение от 24.06.2009 № 1288 «О Правилах землепользования и застройки города Новосибирска».

2.2. Информация о видах разрешенного использования земельного участка:

№ п/п	Наименование вида разрешенного использования земельного участка (с указанием кода классификатора)	Наименование вида разрешенного использования объектов капитального строительства
1	2	3
1. Основные виды разрешенного использования		
1.1	Среднеэтажная жилая застройка (2.5)	многоквартирные среднеэтажные дома; подземные гаражи и автостоянки; объекты обслуживания жилой застройки во встроенных, пристроенных и встроенно-пристроенных помещениях многоквартирного среднеэтажного дома, если общая площадь таких помещений в многоквартирном доме не составляет более 20% общей площади помещений дома
1.2	Многоэтажная жилая застройка (высотная застройка) (2.6)	многоквартирные многоэтажные дома; подземные гаражи и автостоянки; объекты обслуживания жилой застройки во встроенных, пристроенных и встроенно-пристроенных помещениях многоквартирного многоэтажного дома в отдельных помещениях многоквартирного многоэтажного дома, если площадь таких помещений в многоквартирном доме не составляет более 15% от общей площади дома
1.3	Коммунальное обслуживание (3.1)	объекты для обеспечения физических и юридических лиц коммунальными услугами (холодного и горячего водоснабжения, электроснабжения, водоотведения (канализации), газоснабжения (в том числе поставки на регулярной основе бытового газа в баллонах), теплоснабжения (отопления), в том числе поставки на регулярной основе твердого топлива при наличии печного отопления, сбора опасных твердых отходов)
1.4	Предоставление коммунальных услуг (3.1.1)	объекты, обеспечивающие поставку воды, тепла, электричества, газа, отвод канализационных стоков, очистку и уборку данных объектов
1.5	Административные здания организаций, обеспечивающих предоставление коммунальных услуг (3.1.2)	объекты, предназначенные для приема физических и юридических лиц в связи с предоставлением им коммунальных услуг

2.3. Пределные (минимальные и (или) максимальные) размеры земельного участка и предельные параметры разрешенного строительства, реконструкции объекта капитального строительства, установленные градостроительным регламентом для территориальной зоны, в которой расположен земельный участок:

Пределные (минимальные и (или) максимальные) размеры земельных участков, в том числе их площадь		Минимальные отступы от границ земельного участка в целях определения мест допустимого размещения зданий, строений, сооружений, за пределами которых запрещено строительство зданий, строений, сооружений	Пределное количество этажей и (или) предельная высота зданий, строений, сооружений	Максимальный процент застройки в границах земельного участка, определяемый как отношение суммарной площади земельного участка, которая может быть застроена, ко всей площади земельного участка	Требования к архитектурным решениям объектов капитального строительства, расположенных в границах территории исторического поселения федерального или регионального значения	Иные показатели	
1	2	3	4	5	6	7	8
Длина, м	Ширин а, м	Площадь, га					
Без ограничений	Без ограничений	Предельно минимальный отступ от границ земельного участка для капитального строительства с видом разрешения «объекты для обеспечения физических лиц коммунальными услугами (холодного и горячего водоснабжения, электроснабжения, водоотведения)» – 40%;	минимальный отступ от границ земельного участка для капитального строительства с видом разрешения «объекты для обеспечения физических лиц коммунальными услугами (холодного и горячего водоснабжения, электроснабжения, водоотведения)» – 10% (без учета эксплуатируемой кровли подземных, подвальных, цокольных частей объектов).	максимальный процент застройки в границах земельного участка для капитального строительства с видом разрешения «объекты для обеспечения физических лиц коммунальными услугами (холодного и горячего водоснабжения, электроснабжения, водоотведения)» – 40%;	Без ограничений	минимальный процент застройки в границах земельного участка для объектов капитального строительства с видом разрешенного использования «объекты для обеспечения физических лиц коммунальными услугами (холодного и горячего водоснабжения, электроснабжения, водоотведения) (канализации), газоснабжения (в том числе поставки на регулярной основе бытового газа в баллонах), теплоснабжения (отопления), в том числе поставки на регулярной основе твердого топлива при наличии печного отопления, сбора неопасных твердых отходов)», «объекты, обеспечивающие поставку воды, тепла, электроточности, газа, отвод канализационных стоков, очистку и уборку данных объектов» – 40%;	

		<p>иным видом разрешенного использования – 3 м (для проекций балконов, крылец, приямков, хозяйственных построек, подземных частей объектов – 1 м);</p> <p>минимальный отступ от границ земельного участка, совпадающих с красными линиями улиц, в целях определения мест допустимого размещения зданий, строений, сооружений, за пределами которых запрещено строительство зданий, строений, сооружений, – 0 м;</p>	<p>этажей зданий, строений, сооружений для объектов капитального строительства а с иным видом разрешенного использования</p> <p>использования – 28 этажей;</p>	<p>процент застройки в границах земельного участка для объектов капитального строительства с видом разрешенного использования «многоквартирные многоэтажные дома», «малоэтажные многоквартирные дома», «многоквартирные среднеэтажные дома» – 40% (без учета эксплуатируемой кровли подземных, подвальных, цокольных частей объектов);</p>	<p>«Общественные здания и сооружения, доступные маломобильным посетителям».</p> <p>Схема планировочной организации земельного участка, благоустройство, озеленение, инженерные сети участка разрабатываются в увязке с общей схемой планировочной организации земельных участков прилегающих территорий, с учетом существующей и перспективной застройки.</p> <p>Защитные мероприятия, устраняющие возможность негативного воздействия на конструкции существующих зданий; мероприятия по обеспечению сохранности существующих подземных коммуникаций; мероприятия для исключения выноса грязи колесами автотранспорта с территории стройплощадки предусматриваются проектом организации строительства.</p> <p>Необходимость получения паспорта фасадов установлена решением Совета депутатов г. Новосибирска от 27.09.2017 N 469 "О Правилах благоустройства территории города Новосибирска и признании утратившими силу отдельных решений Совета депутатов города Новосибирска" и постановлением мэрии города Новосибирска от 16.08.2013 N 7762 "Об утверждении Порядка выдачи паспортов фасадов зданий (строений, сооружений) на территории города Новосибирска".</p> <p>Расстояния от инженерных коммуникаций до зданий, строений, сооружений принимаются в соответствии с СП и местными нормативными градостроительного проектирования города Новосибирска, утвержденными решением Совета депутатов города Новосибирска от 02.12.2015 № 96 «О местных нормативах градостроительного проектирования города Новосибирска».</p>
--	--	---	--	--	---

2.4. Требования к назначению, параметрам и размещению объекта капитального строительства на земельном участке, на который действие градостроительного регламента не распространяется или для которого градостроительный регламент не устанавливается (за исключением случая, предусмотренного пунктом 7.1 части 3 статьи 57.3 Градостроительного кодекса Российской Федерации):

Причины отнесения земельного участка к виду земельного участка, на который действие градостроительного регламента не распространяется или для которого градостроительный регламент не устанавливается	Реквизиты акта, регулирующие использование земельного участка	Требования к параметрам объекта капитального строительства			Требования к размещению объектов капитального строительства		
		Требования к использованию земельного участка	Предельное количество этажей и (или) предельная высота зданий, строений, сооружений, сооружений и	Максимальный процент застройки в границах земельного участка, определяемый как отношение суммарной площади земельного участка, которая может быть застроена, ко всей площади земельного участка	Иные требования к параметрам объекта капитального строительства	Минимальные отступы от границ земельного участка в целях определения мест допустимого размещения зданий, строений, сооружений, за пределами которых запрещено строительство зданий, строений, сооружений	Иные требования к размещению объектов капитального строительства
1	2	3	4	5	6	7	8
—	—	—	—	—	—	—	—

2.5. Предельные параметры разрешенного строительства, реконструкции объекта капитального строительства, установленные положением об особо охраняемых природных территориях, в случае выдачи градостроительного плана земельного участка в отношении земельного участка, расположенного в границах особо охраняемой природной территории:

Причины отнесения земельного участка к виду земельного участка для которого градостроительный регламент не устанавливается	Реквизиты Положения об особо охраняемой природной территории	Реквизиты документальной по планировке территории	Функциональная зона	Зонирование особо охраняемой природной территории (да/нет)				Требования к размещению объектов капитального строительства		
				Виды разрешенного использования земельного участка		Требования к параметрам объекта капитального строительства		Требования к размещению объектов капитального строительства		
				Основные виды разрешенного использования	Вспомогательные виды разрешенного использования	Предельное количество этажей и (или) предельная высота зданий, строений, сооружений	Максимальный процент застройки в границах земельного участка, определяемый как отношение суммарной площади земельного участка, которая может быть застроена, ко всей площади земельного участка	Иные требования к параметрам объекта капитального строительства	Иные требования к размещению объектов капитального строительства	
1	2	3	4	5	6	7	8	9	10	11

3. Информация о расположенных в границах земельного участка объектах капитального строительства и объектах культурного наследия

3.1. Объекты капитального строительства

№ Не имеется, Не имеется,
(согласно чертежу(ам) градостроительного плана) (назначение объекта капитального строительства, этажность, высотность, общая площадь, площадь застройки)

инвентаризационный или кадастровый номер Не имеется

3.2. Объекты, включенные в единый государственный реестр объектов культурного наследия (памятников истории и культуры) народов Российской Федерации

№ Информация отсутствует, Информация отсутствует,
(согласно чертежу(ам) градостроительного плана) (назначение объекта культурного наследия, общая площадь, площадь застройки)

(наименование органа государственной власти, принявшего решение о включении выявленного объекта культурного наследия в реестр, реквизиты этого решения)

регистрационный номер в реестре _____ от _____
(дата)

4. Информация о расчетных показателях минимально допустимого уровня обеспеченности территории объектами коммунальной, транспортной, социальной инфраструктур и расчетных показателях максимально допустимого уровня территориальной доступности указанных объектов для населения в случае, если земельный участок расположен в границах территории, в отношении которой предусматривается осуществление деятельности по комплексному и устойчивому развитию территории:

Информация о расчетных показателях минимально допустимого уровня обеспеченности территории								
Объекты коммунальной инфраструктуры			Объекты транспортной инфраструктуры			Объекты социальной инфраструктуры		
Наименование вида объекта	Единица измерения	Расчетный показатель	Наименование вида объекта	Единица измерения	Расчетный показатель	Наименование вида объекта	Единица измерения	Расчетный показатель
1	2	3	4	5	6	7	8	9
-	-	-	-	-	-	-	-	-

Информация о расчетных показателях максимально допустимого уровня территориальной доступности								
Наименование вида объекта	Единица измерения	Расчетный показатель	Наименование вида объекта	Единица измерения	Расчетный показатель	Наименование вида объекта	Единица измерения	Расчетный показатель
1	2	3	4	5	6	7	8	9
-	-	-	-	-	-	-	-	-

5. Информация об ограничениях использования земельного участка, в том числе если земельный участок полностью или частично расположен в границах зон с особыми условиями использования территорий

Земельный участок полностью находится в: приаэродромная территория аэропорта Толмачево (30 км от КТА).

Ограничения использования земель установлены в соответствии с: приказ Федерального агентства воздушного транспорта (РОСАВИАЦИЯ) № 298-П от 16.04.2019 «Об утверждении карт (схем), на которых отображены границы полос воздушных подходов аэродромов гражданской авиации». Карты (схемы) размещены на официальном сайте Министерства обороны РФ. (<https://mil.ru/airfields.htm>). Для получения сведений о действующих ограничениях и регламентах использования территории необходимо

обращаться в войсковую часть № 12739 (адрес: 633103, Новосибирская область, г. Обь, в/ч 12739).

Земельный участок частично находится в: Охранная зона существующей газораспределительной сети "Газопровод высокого давления" № 54.35.2.680, площадь земельного участка, покрываемая зоной, составляет 602 кв.м.

Ограничения использования земель установлены в соответствии с: Ограничения определены Распоряжением Правительства Новосибирской области №387-рп от 15.10.2014г..

Земельный участок частично находится в: Охранная зона инженерных коммуникаций № 54:35-6.459, площадь земельного участка, покрываемая зоной, составляет 602 кв.м.

Ограничения использования земель установлены в соответствии с: Ограничения определены Распоряжением Правительства Новосибирской области №387-рп от 15.10.2014г..

Земельный участок частично находится в: Охранная зона инженерных коммуникаций № 54:00-6.269, площадь земельного участка, покрываемая зоной, составляет 352 кв.м.

Ограничения использования земель установлены в соответствии с: Ограничения использования объектов недвижимости в границах охранной зоны линии электропередач установлены в соответствии с п.8-15 «Правил установления охранных зон объектов электросетевого хозяйства и особых условий использования земельных участков, расположенных в границах таких зон», утвержденных Постановлением Правительства РФ № 160 от 24.02.2009 г. (в ред. от 26.08.2013г.) «О порядке установления охранных зон объектов электросетевого хозяйства и особых условий использования земельных участков, расположенных в границах таких зон».

Земельный участок частично находится в: Охранная зона инженерных коммуникаций № 54:00-6.271, площадь земельного участка, покрываемая зоной, составляет 372 кв.м.

Ограничения использования земель установлены в соответствии с: Ограничения использования объектов недвижимости в границах охранной зоны линии электропередач установлены в соответствии с п.8-15 «Правил установления охранных зон объектов электросетевого хозяйства и особых условий использования земельных участков, расположенных в границах таких зон», утвержденных Постановлением Правительства РФ № 160 от 24.02.2009 г. (в ред. от 26.08.2013г.) «О порядке установления охранных зон объектов электросетевого хозяйства и особых условий использования земельных участков, расположенных в границах таких зон».

Земельный участок частично находится в: Охранная зона инженерных коммуникаций № 54:00-6.273, площадь земельного участка, покрываемая зоной, составляет 314 кв.м.

Ограничения использования земель установлены в соответствии с: Ограничения использования объектов недвижимости в границах охранной зоны линии электропередач установлены в соответствии с п.8-15 «Правил установления охранных зон объектов электросетевого хозяйства и особых условий использования земельных участков, расположенных в границах таких зон», утвержденных Постановлением Правительства РФ № 160 от 24.02.2009 г. (в ред. от 26.08.2013г.) «О порядке установления охранных зон объектов электросетевого хозяйства и особых условий использования земельных участков, расположенных в границах таких зон».

Земельный участок частично находится в: Охранная зона инженерных коммуникаций № 54:00-6.274, площадь земельного участка, покрываемая зоной, составляет 297 кв.м.

Ограничения использования земель установлены в соответствии с: Ограничения использования объектов недвижимости в границах охранной зоны линии электропередач установлены в соответствии с п.8-15 «Правил установления охранных зон объектов электросетевого хозяйства и особых условий использования земельных участков,

расположенных в границах таких зон», утвержденных Постановлением Правительства РФ № 160 от 24.02.2009 г. (в ред. от 26.08.2013г.) «О порядке установления охранных зон объектов электросетевого хозяйства и особых условий использования земельных участков, расположенных в границах таких зон».

6. Информация о границах зон с особыми условиями использования территорий, если земельный участок полностью или частично расположен в границах таких зон:

Наименование зоны с особыми условиями использования территории с указанием объекта, в отношении которого установлена такая зона	Перечень координат характерных точек в системе координат, используемой для ведения Единого государственного реестра недвижимости		
	Обозначение (номер) характерной точки	X	Y
1	2	3	4
приаэродромная территория аэропорта Толмачево (30 км от КТА)	1	476580,08	4198201,86
	2	476738,48	4198451,75
	3	476817,65	4198378,24
	4	476816,62	4198377,00
	5	476850,47	4198346,96
	6	476554,97	4198007,85
	7	476522,18	4198036,43
	8	476512,58	4198044,80
	9	476511,44	4198071,13
	1	476580,08	4198201,86
Охранная зона существующей газораспределительной сети "Газопровод высокого давления" № 54.35.2.680	1	476683,10	4198364,38
	2	476696,37	4198385,31
	3	476692,47	4198375,36
	4	476687,06	4198363,43
	5	476659,05	4198301,71
	6	476641,08	4198280,16
	7	476620,50	4198257,83
	8	476604,36	4198240,16
	9	476616,61	4198259,49
	10	476617,56	4198260,53
	11	476638,08	4198282,80
	12	476655,63	4198303,85
	1	476683,10	4198364,38
Охранная зона инженерных коммуникаций № 54:35-6.459	1	476683,10	4198364,38
	2	476696,37	4198385,31
	3	476692,47	4198375,36
	4	476687,06	4198363,43
	5	476659,05	4198301,71
	6	476641,08	4198280,16
	7	476620,50	4198257,83
	8	476604,36	4198240,16
	9	476616,61	4198259,49
	10	476617,56	4198260,53
	11	476638,08	4198282,80
	12	476655,63	4198303,85
	1	476683,10	4198364,38
Охранная зона инженерных коммуникаций № 54:00-6.269	1	476726,84	4198205,09
	2	476695,69	4198169,33
	3	476717,29	4198196,29
	4	476739,39	4198224,46
	5	476719,22	4198238,22
	6	476644,03	4198302,75
	7	476645,18	4198304,56

	8	476720,38	4198239,84
	9	476742,37	4198224,72
	1	476726,84	4198205,09
Охранная зона инженерных коммуникаций № 54:00-6.271			
	1	476712,54	4198188,67
	2	476686,21	4198158,46
	3	476738,43	4198224,49
	4	476718,27	4198237,93
	5	476714,41	4198241,45
	6	476643,85	4198302,47
	7	476644,98	4198304,25
	8	476715,73	4198242,93
	9	476719,54	4198239,46
	10	476741,16	4198224,99
	1	476712,54	4198188,67
Охранная зона инженерных коммуникаций № 54:00-6.273			
	1	476736,64	4198216,33
	2	476709,90	4198185,64
	3	476740,55	4198224,58
	4	476719,86	4198239,00
	5	476644,57	4198303,60
	6	476645,67	4198305,34
	7	476721,05	4198240,62
	8	476743,43	4198224,95
	1	476736,64	4198216,33
Охранная зона инженерных коммуникаций № 54:00-6.274			
	1	476742,03	4198222,51
	2	476716,35	4198193,04
	3	476741,26	4198224,73
	4	476720,36	4198239,34
	5	476644,82	4198303,99
	6	476645,93	4198305,75
	7	476721,55	4198240,96
	8	476744,06	4198225,10
	1	476742,03	4198222,51

7. Информация о границах публичных сервитутов

Обозначение (номер) характерной точки	Перечень координат характерных точек в системе координат, используемой для ведения Единого государственного реестра недвижимости	
	X	Y
—	—	—

8. Номер и (или) наименование элемента планировочной структуры, в границах которого расположен земельный участок **квартал № 332.03.04.03**

9. Информация о возможности подключения (технологического присоединения) объектов капитального строительства к сетям инженерно-технического обеспечения (за исключением сетей электроснабжения), определяемая с учетом программ комплексного развития систем коммунальной инфраструктуры поселения, муниципального округа, городского округа (при их наличии), в состав которой входят сведения о максимальной нагрузке в возможных точках подключения (технологического присоединения) к таким сетям, а также сведения об организации, представившей данную информацию:

Наименование организации: МУП г. Новосибирска «Горводоканал»;

Реквизиты документа: от 27.06.2022 № 5-18802;

Вид ресурса: водоснабжение и водоотведение;

Максимальная нагрузка: 4,17 куб. м/час;

Сроки подключения к сетям: --;

Срок действия технических условий: 12 месяцев.

Наименование организации:

Реквизиты документа:

Вид ресурса:

Максимальная нагрузка:

Сроки подключения к сетям:

Срок действия технических условий:

(см. приложение - схему о возможных точках подключения к сетям водоснабжения и водоотведения)

10. Реквизиты нормативных правовых актов субъекта Российской Федерации, муниципальных правовых актов, устанавливающих требования к благоустройству территории


Совет депутатов города Новосибирска, решение от 27.09.2017 № 469 «О Правилах благоустройства территории города Новосибирска и признании утратившими силу отдельных решений Совета депутатов города Новосибирска».

11. Информация о красных линиях: _____

Обозначение (номер) характерной точки	Перечень координат характерных точек в системе координат, используемой для ведения Единого государственного реестра недвижимости	
	X	Y
1	476554,97	4198007,85
2	476850,47	4198346,96
3	476959,46	4198472,03
4	476512,58	4198044,80
5	476522,18	4198036,43
6	476554,97	4198007,85

Приложение (в случае, указанном в части 3.1 статьи 57.3 Градостроительного кодекса Российской Федерации)

Приложение: схема



М. П. Д. П. Р. Т. ...
СТРОИТЕЛЬСТВУ И АРХИТЕКТУРЕ
МЭРИИ ГОРОДА ИЛЬМОСКО

[Handwritten signature]

1
2