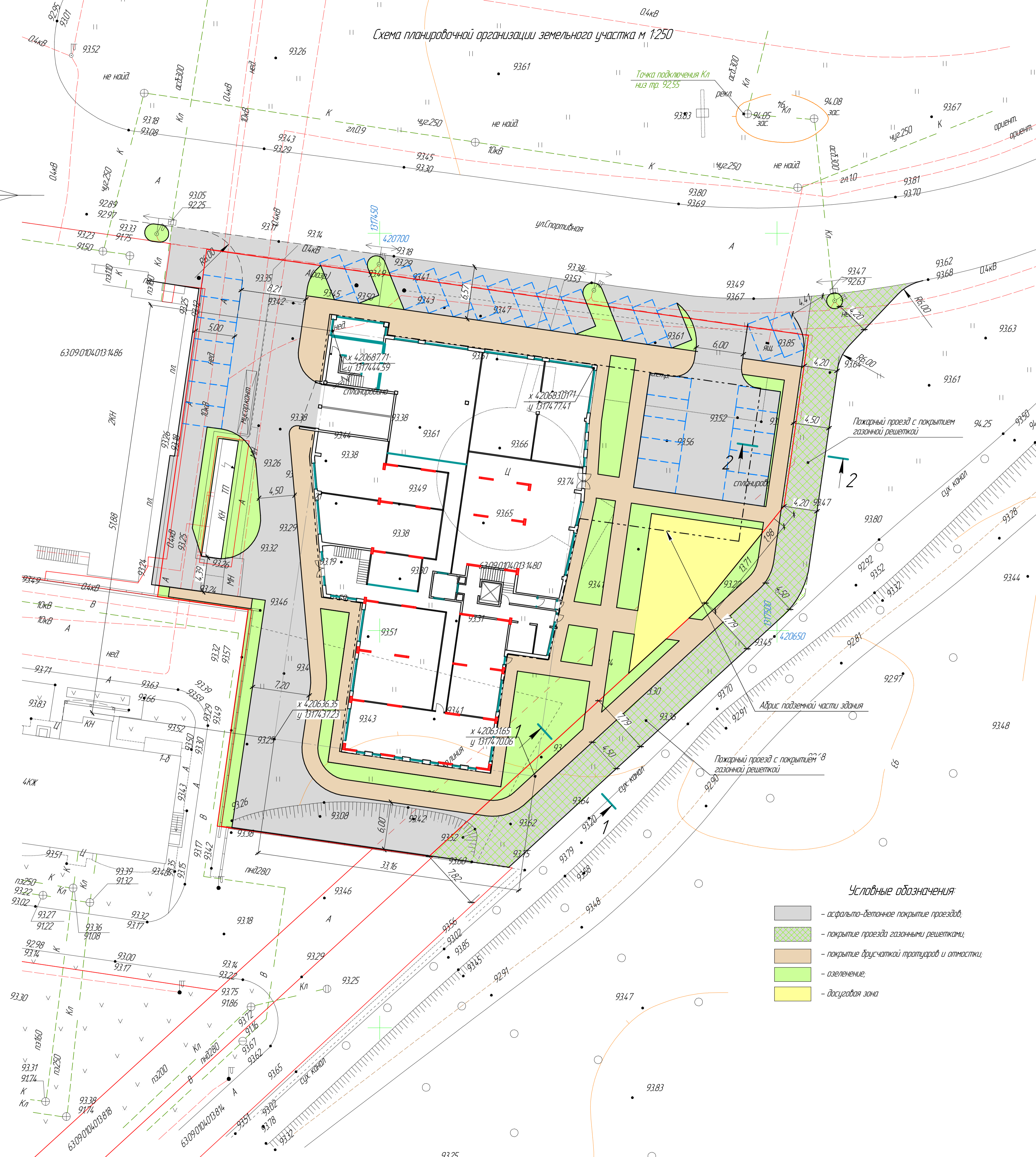
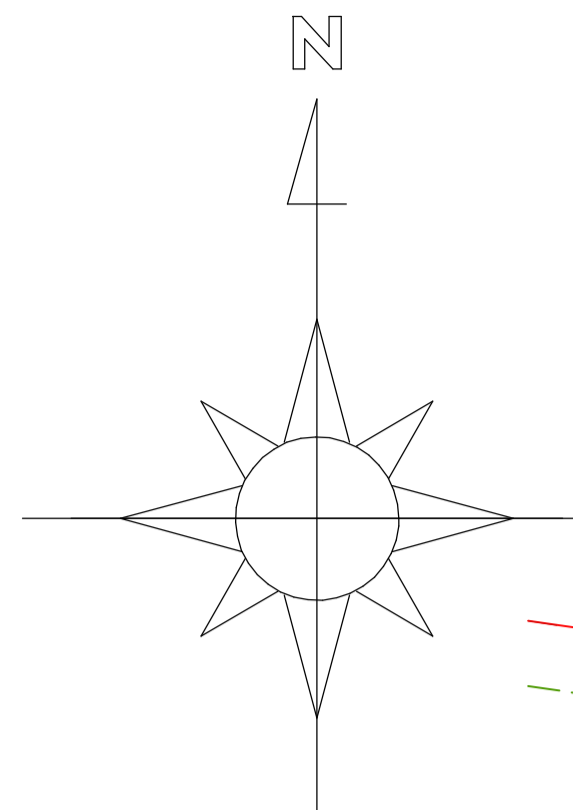


Схема планировочной организации земельного участка м 1250

Ситуационный план

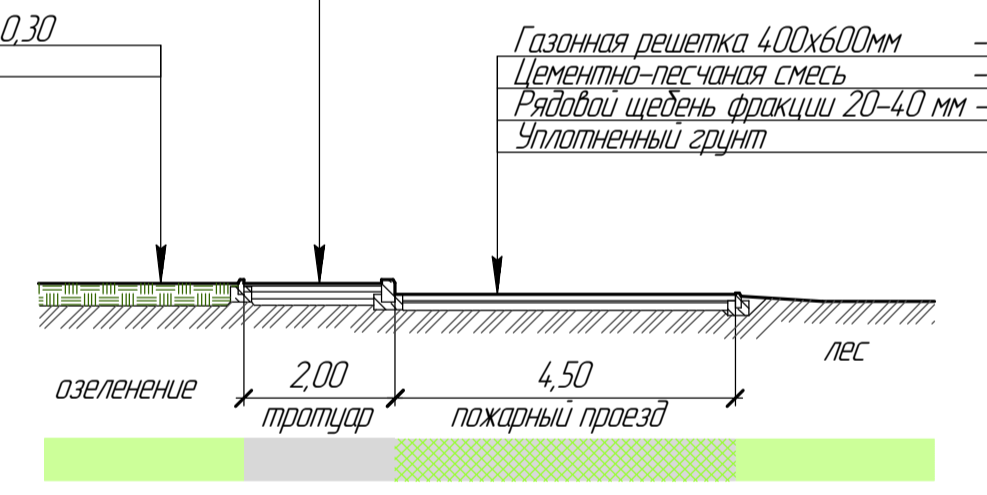


Проектируемый участок



Разрез 1-1

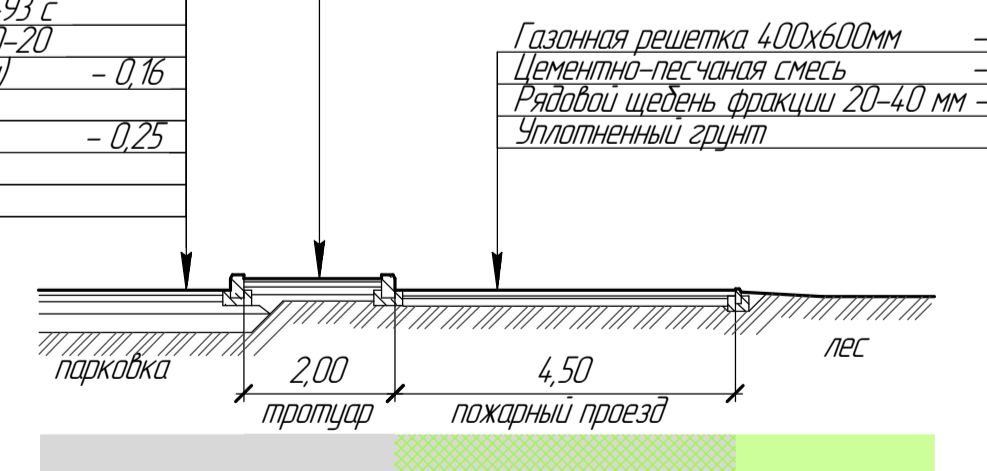
- Брусчатка - 0,04
- Цементно-песчаная смесь - 0,07
- Бетон В15 W4 F100 - 0,10
- Грунт уплотненный щебнем - 0,08



Разрез 2-2

- Плотная асфальтобетонная смесь марки II Тип Б по ГОСТ 9128-97 - 0,07
- Работный щебень М4,00 по ГОСТ 8267-93* фракции 20-40 мм уложенный в заклинку - 0,08
- Щебень уложенный по способу заклинки М 600 фр. 40-70(80) по ГОСТ 8267-93 с расклиновкой щебнем М 600 фр. 10-20 по ГОСТ 8267-93 (5кв.м/1000 кв.м) - 0,16
- Песок по ГОСТ 8735-93* - 0,25
- Геотекстиль пл. 400 г/кв.м - 0,25
- Уплотненный грунт

- Брусчатка - 0,04
- Цементно-песчаная смесь - 0,07
- Бетон В15 W4 F100 - 0,10
- Грунт уплотненный щебнем - 0,08



- Условные обозначения
- асфальто-бетонное покрытие проездов;
 - покрытие проезда газонными решетками;
 - покрытие брусчаткой тротуаров и отмостки;
 - озеленение;
 - досугая зона

				07/06-2022		
				Самарская область, г. Тольятти, Автозаводский, ул. Спортивная, участок МН 63-9-104.013-14.80		
Изм.	Колыч.	Лист	Лист	Дата	Стр.	Лист
разработал	Костерина	07.06.22	17	06.22	1	1
проверил	Ханетов	07.06.22				
Н. контр.	Петрухин	06.22				
				Жилой многоквартирный дом с встроенно-пристроенными нежилыми помещениями		
				Схема планировочной организации земельного участка м 1250, поперечные профили пожарного проезда (разрезы 1-1 и 2-2) м 1:100		

