

Условные обозначения

Условные обозначения растений

- Граница земельного участка по ГПЗУ
- Граница подзоны по ГПЗУ
- Граница участка проектирования
- Проектируемое здание
- Строящиеся здания
- Существующие здания
- Здания перспективной застройки
- Направление движения автотранспорта
- Направление движения пожарной техники
- Автостоянки МГН
- Мошение тротуарной плиткой
- Асфальтовое покрытие
- Озеленение
- Детская площадка
- Спортивная площадка
- Номер здания
- Покрытие из газонной решетки
- Улично-дорожная сеть
- Перспективное строительство паркинга
- Границы береговой полосы
- Границы водоохранных зон
- Границы прибрежных зон
- Приаэродромная территория аэродрома Москва (Внуково) - подзоны третья (сектор 3.1), пятая (внешняя граница) и шестая
- Территория зоны ограничения строительства по высоте аэродрома Остафьево
- Границы установленной санитарно-защитной зоны автоматизированной блочной водогрейной котельной №2 в соответствии с решением Главного государственного врача по городу Москве №36 от 02.04.2019
- Территория зоны затопления
- Территория зоны сильного подтопления
- Территория зоны умеренного подтопления
- Территория части земельного участка, расположенная в границах территории слабого подтопления

- Яблоня Белая (Malus niedzwetzkyana)
- Береклет Европейский (Euonymus alatus)
- Стефанандра надрезаннолистная (Stephanandra incisa)
- Ива пурпурная (Salix purpurea "Gracilis")

Технико-экономические показатели

№	Показатель	ед. изм.	кол-во	Примечание
1	Площадь участка по ГПЗУ	м.кв.	153806±157	
2	Площадь участка проектирования	м.кв.	18 585,8	
3	Площадь застройки	м.кв.	4 865,2	
4	Плотность застройки	тыс. м <sup>2</sup> га	24,6	
5	Площадь дорог с асфальтовым покр.	м.кв.	2 726,0	
6	Площадь мощения	м.кв.	5 347,5	
7	Площадь специальных покрытий	м.кв.	841,4	
8	Площадь озеленения	м.кв.	4 561,3	

Экспликация зданий и сооружений

№ по плану	Наименование	Примечание
12	9-14 эт. жилой дом	строящийся
14-1,14-2	16 эт. жилой дом	перспект.
15	12-24 эт. жилой дом	проектируемый
16	9 эт. жилой дом	строящийся
30	Многоуровневая автостоянка	перспект.
31	Многоуровневая автостоянка	перспект.

Ведомость малых архитектурных форм и переносных изделий

Поз.	Обозначение	Наименование	Кол.	Примечание
1	KOMPAN NRO 907	Качели	1	
2	KOMPAN NRO 854	Детский комплекс	1	
3	KOMPAN NRO 902	Качели для малышей	1	
4	KOMPAN NRO 212	Столик + сиденья детские	1	
5	KOMPAN NRO 804	Бревно - балансир	1	
6	KOMPAN ELE 400060	Вертушка детская	1	
7	KOMPAN KPX 225	Ходули-бегунки (тренажер)	1	
8	KOMPAN KPX 126	Двойные брусья (тренажер)	1	
9	KOMPAN FSW 214	Полоса препятствий	1	
10	KOMPAN FSW 208	Турник с лестницей	1	
11	KOMPAN FSW 101	Комбинация 1 (тренажер)	1	
12	KOMPAN FSW 105	Спортивный комплекс	1	
13	mncite NNK160	Урна для мусора	6	
14	mncite REF 170	Скамейка со спинкой	12	

50:21:0130206:717

Электронная копия топографической съемки на генеральном плане соответствует оригиналу топосъемки, выполненной ГБУ "Мосгоргеотрест" в 2021

ГИП Ильных А.В.

Комитет по архитектуре и градостроительству города Москвы  
Материалы инженерных изысканий: планы для размещения в ИАИС ОГД города Москвы  
№ П44/11116-20  
Дата 03.08.21  
Кригаров К.В.  
Специалист Верническая Т.Н.

ЛИНИИ ГРАДОСТРОИТЕЛЬНОГО РЕГУЛИРОВАНИЯ НАНЕСЕНЫ ПО СОСТОЯНИЮ НА 23.11.20

ПЛАНОВО-ВЫСОТНАЯ ПРИВЯЗКА ВЫПОЛНЕНА ПО СОСТОЯНИЮ ОСИ МКА НА 12.10.20 (Проект № Д6217-15)

По вопросам несоответствия планового положения подземных коммуникаций обращаться по тел. (495) 530-20-22 (доб.11-43)

Без печати ГБУ "Мосгоргеотрест" недействителен. Использование другими организациями не допускается.



Схема сопряжения пешеходной зоны из бетонной плитки и набивного покрытия

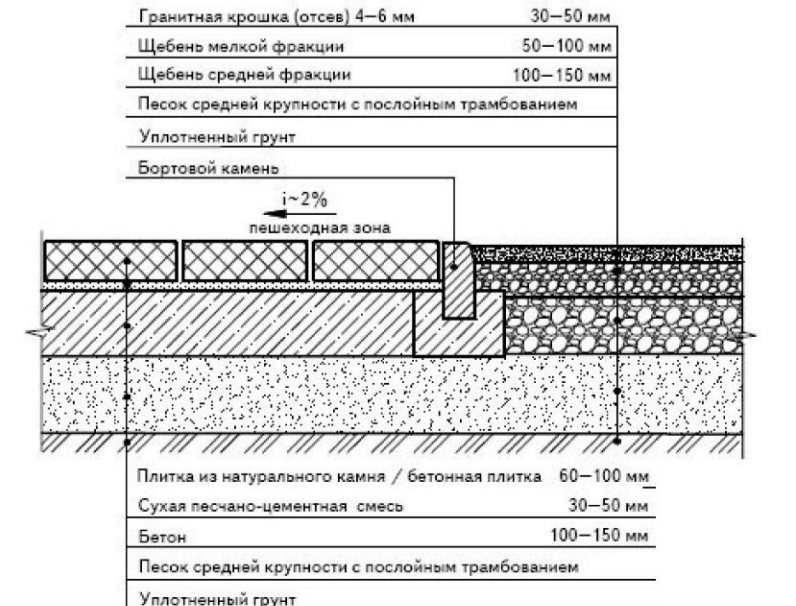


Схема сопряжения пешеходной зоны из бетонной плитки и газона через стальной бордюр



Схема устройства усиленного газона

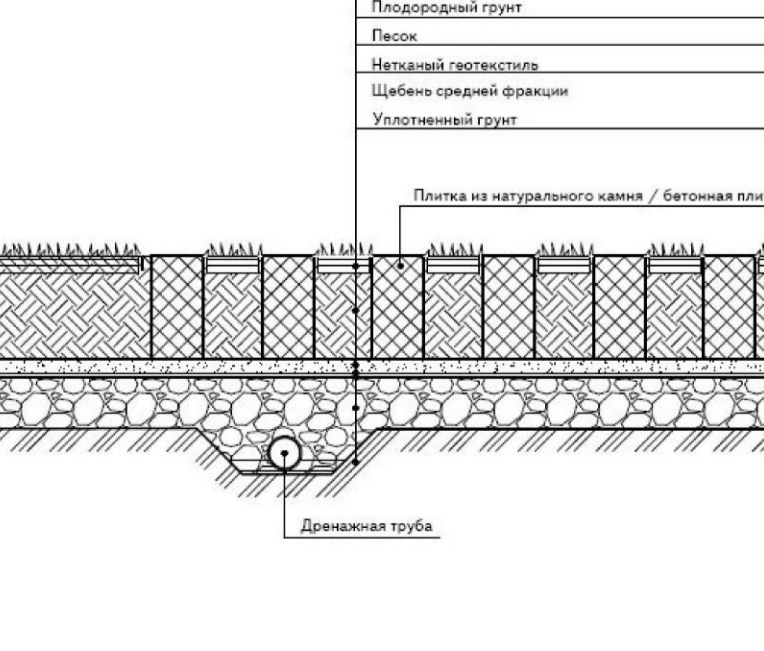
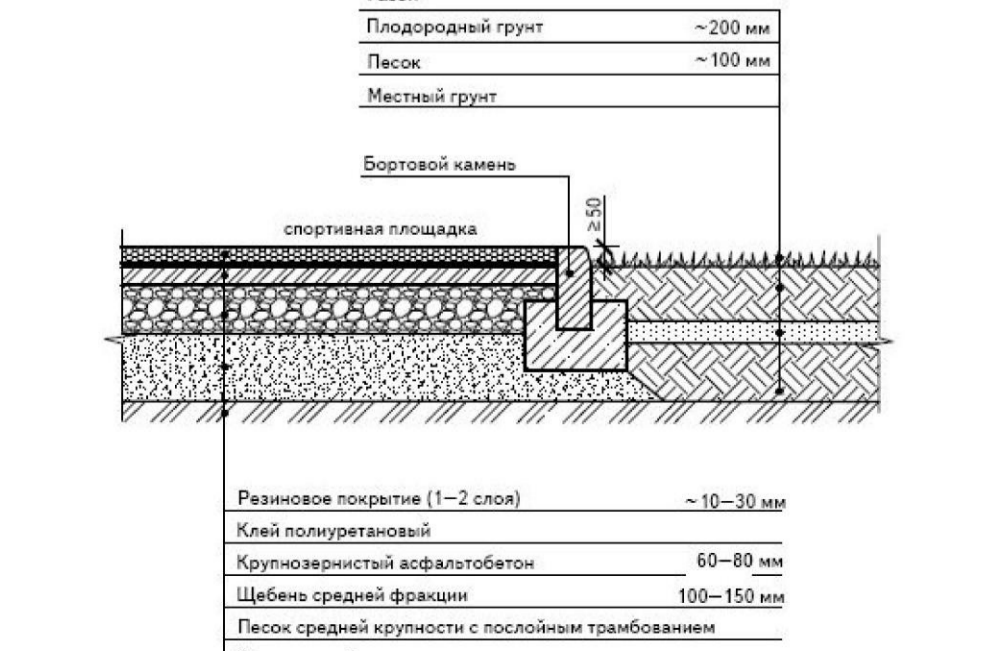


Схема сопряжения спортивного покрытия и газона



Изм.	Кол.уч	Лист	Недоч	Подпись	Дата
Разработал					25.02.21
Полые работы	Семенин А.А.				25.02.21
Намерз работы	Вороженин Д.А.				25.02.21
Подзем работы	Самойлова Н.О.				25.02.21
Норрект. топогр.	Корзухина С.В.				25.02.21
Норрект. поддем.	Лыжкова Л.А.				25.02.21
ЛТР (дрем.)	Челверова Е.А.				25.02.21
Дубинчат. дррем.	Петрунина М.Д.				25.02.21

34424-20 - ИДИ

Инженерно-топографический план (М 1:500)

МОСКОМАРХИТЕКТУРА © ГБУ "Мосгоргеотрест"

Ям-15 - П - ПЗУ

Многоэтажный жилой дом, корпус 15, по адресу: г.Москва, поселение Сосенское, деревня Столбово, уч.40/1, на земельном участке с кадастровым номером 50:21:0130206:717

Изм. Кол.уч Лист Недоч Подпись Дата

Разработал Буш

Проверил Ильных

Н.контр. ГИП Ильных

Стадия Лист Листов

П 2

ООО "МИКАЗ"