

Градостроительный план земельного участка №

Р Ф - 5 0 - 3 - 4 8 - 0 - 0 0 - 2 0 2 1 - 3 0 4 3 3

Градостроительный план земельного участка подготовлен на основании

заявления ООО "СЗ "Самолет-Томилино"

от 06 сентября 2021 г. № Р001-2659967081-49147361

(реквизиты заявления правообладателя земельного участка, иного лица в случае, предусмотренном частью 1.1 статьи 57.3 Градостроительного кодекса Российской Федерации, с указанием Ф.И.О. заявителя – физического лица, либо реквизиты заявления и наименование заявителя – юридического лица о выдаче градостроительного плана земельного участка)

Местонахождение земельного участка

Московская область

(субъект Российской Федерации)

городской округ Люберцы

(муниципальный район или городской округ)

(поселение)

Описание границ земельного участка (образуемого земельного участка):

Обозначение (номер) характерной точки	Перечень координат характерных точек в системе координат, используемой для ведения Единого государственного реестра недвижимости	
	X	Y
1	453477.77	2215873.00
2	453472.59	2215875.35
3	453461.73	2215880.31
4	453439.70	2215889.39
5	453405.90	2215902.71
6	453388.42	2215906.35
7	453354.13	2215913.63
8	453355.58	2215920.58
9	453356.51	2215920.38
10	453356.51	2216027.00
11	453362.21	2216032.99
12	453362.21	2216094.50
13	453368.07	2216094.50
14	453505.47	2216094.49
15	453504.63	2216091.19
16	453504.27	2216085.56
17	453504.98	2216079.95
18	453506.72	2216074.58
19	453509.44	2216069.64
20	453513.04	2216065.28
21	453517.39	2216061.68
22	453522.34	2216058.96
23	453527.71	2216057.22
24	453533.32	2216056.51
25	453472.42	2216056.51
26	453472.42	2215990.40
27	453477.76	2215992.67
Вырез 1		
1	453466.45	2215922.39
2	453466.45	2215930.40
3	453456.42	2215930.40
4	453456.42	2215922.39

Кадастровый номер земельного участка (при наличии) или в случае, предусмотренном частью 1.1 статьи 57.3 Градостроительного кодекса Российской Федерации, условный номер образуемого земельного участка на основании утвержденных проекта межевания территории и (или) схемы расположения земельного участка или земельных участков на кадастровом плане территории

50:22:0040602:5446

Площадь земельного участка

24 459 кв. м

Информация о расположенных в границах земельного участка объектах капитального строительства

Объекты капитального строительства отсутствуют

Информация о границах зоны планируемого размещения объекта капитального строительства в соответствии с утвержденным проектом планировки территории (при наличии)

В соответствии с утвержденным проектом планировки территории

Координаты проектом планировки территории не установлены

Обозначение (номер) характерной точки	Перечень координат характерных точек в системе координат, используемой для ведения Единого государственного реестра недвижимости	
	X	Y
-	-	-

Реквизиты проекта планировки территории и (или) проекта межевания территории в случае, если земельный участок расположен в границах территории, в отношении которой утверждены проект планировки территории и (или) проект межевания территории

Проект планировки территории и проект межевания территории утверждены распоряжением Министерства строительного комплекса Московской области от 10.02.2017 г. № П14/309 "Об утверждении проекта планировки территории и проекта межевания территории по адресу: Московская область, Люберецкий муниципальный район, городское поселение Томилино, рабочий поселок Томилино, пос. Север"

(указывается в случае, если земельный участок расположен в границах территории, в отношении которой утверждены проект планировки территории и (или) проект межевания территории)

Градостроительный план подготовлен

Комитетом по архитектуре и градостроительству Московской области

(Ф.И.О., должность уполномоченного лица, наименование органа)

М.П.

_____ / _____ /
(подпись)

Баландин В.А.

(расшифровка подписи)

Дата выдачи _____

23.09.2021

(ДД.ММ.ГГ.)



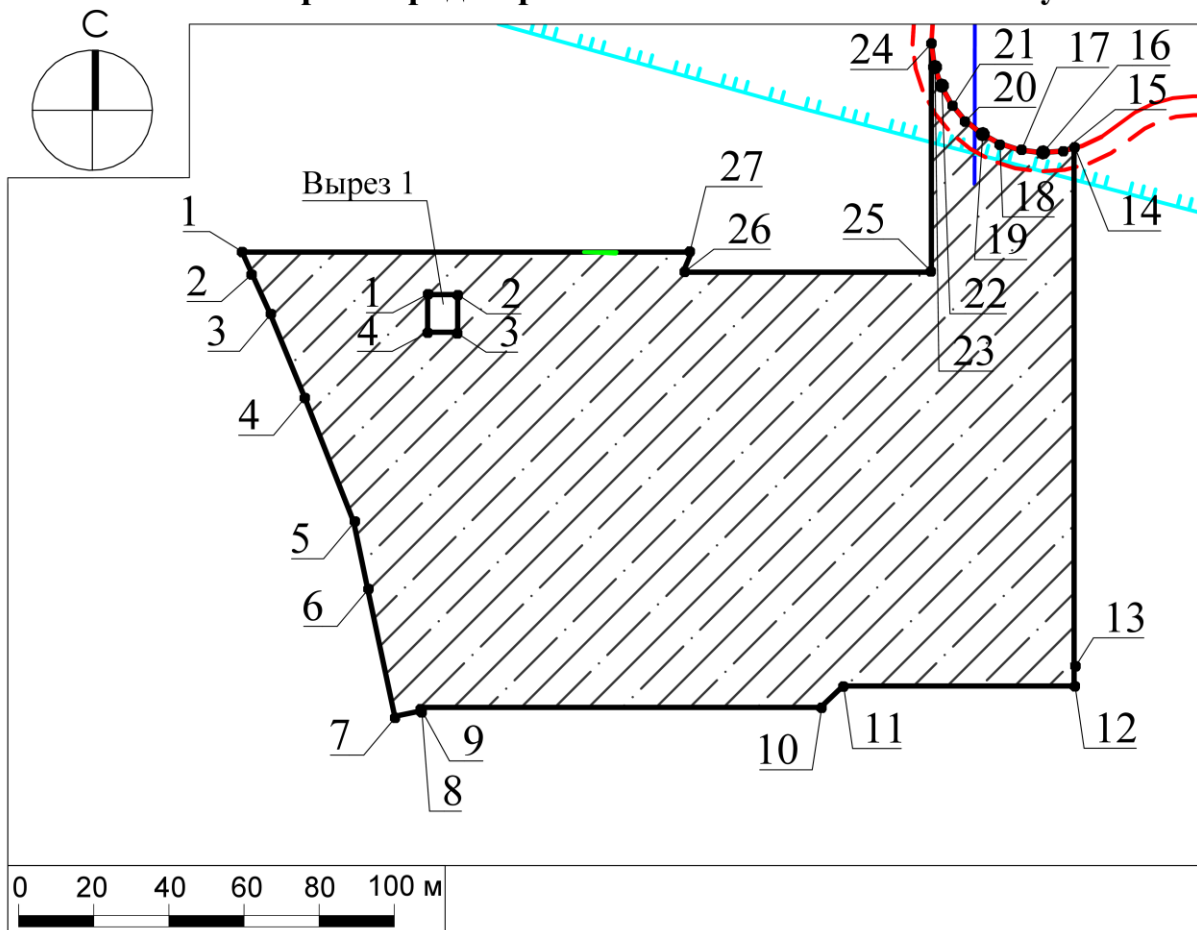
ДОКУМЕНТ ПОДПИСАН
ЭЛЕКТРОННОЙ ПОДПИСЬЮ

Сертификат: 18A1F3210002000271DC









Владелец: Баландин Василий Анатольевич

Действителен с: 19.08.2021 по 19.08.2022


1. Чертеж градостроительного плана земельного участка



Условные обозначения

-  границы зон планируемого размещения объектов капитального строительства подлежат уточнению в соответствии с утвержденной документацией по планировке территории¹
-  граница земельного участка
-  номер поворотной точки границ земельного участка
-  планируемые красные линии
-  планируемые линии отступа от красных линий в целях определения места допустимого размещения зданий, строений, сооружений *
-  граница приаэродромной территории аэродрома Чкаловский *
-  линия границ лесного фонда (сведения подлежат уточнению)²
-  водопровод³

ДОКУМЕНТ ПОДПИСАН
ЭЛЕКТРОННОЙ ПОДПИСЬЮ
Сертификат: 5195 8004 5288 2E52 51A2
СВ0E 0D52 9788 DA48 CF68
Владелец: Гаврилов Дмитрий Михайлович
Действителен с: 04.12.2020 по 04.03.2022


Должность	Ф.И.О.	Подпись	Дата	Московская область, р-н Люберецкий, п Томилино, Российская Федерация			
И.о. ген. дир.	Гаврилов Д.М.						
Нач. отд.	Шевченко М.В.						
Нач. отд.	Тютюнкova Е.Е.			Градостроительный план земельного участка	Стадия	Лист	Листов
						1	4
				Чертеж градостроительного плана	 ТРЕСТ ГЕОЛОГО-ГЕОДЕЗИЧЕСКИХ И АРХИТЕКТУРНО-ПЛАНИРОВОЧНЫХ РАБОТ "МОСБЛГГЕОТРЕСТ"		

1. Чертеж градостроительного плана земельного участка

Градостроительный план земельного участка выдается в целях обеспечения информацией, необходимой для архитектурно-строительного проектирования, строительства, реконструкции объектов капитального строительства в границах земельного участка.

Площадь земельного участка 24 459 кв.м.


1. Чертеж градостроительного плана земельного участка разработан при отсутствии топографической съемки.
2. Чертеж градостроительного плана земельного участка разработан в сентябре 2021 года ГБУ МО "Мособлгеотрест".
3. При проектировании объектов капитального строительства необходимо учитывать охранные зоны инженерных коммуникаций, в том числе подземных (при наличии). Вынос инженерных коммуникаций возможен по ТУ эксплуатирующих организаций. При наличии охранных зон ЛЭП и/или иных электрических сетей размещение зданий, строений, сооружений возможно при получении письменного решения о согласовании сетевых организаций.
4. Объекты капитального строительства разместить с учетом возможного негативного воздействия планируемого объекта на прилегающие территории, а также с учетом возможного негативного воздействия объектов, расположенных на прилегающих территориях, на планируемый объект.
5. Точка подключения (технологического присоединения) объектов капитального строительства к сетям тепло-, водоснабжения и водоотведения согласно информации о технических условиях эксплуатирующих организаций.
6. Подготовку проектной документации осуществлять в соответствии с требованиями законодательства на основании результатов инженерных изысканий.
7. Архитектурно-градостроительный облик объекта(ов) капитального строительства подлежит согласованию в случаях, установленных положением, утвержденным постановлением Правительства Московской области от 27.12.2019 г. № 1042/39. Виды объектов капитального строительства, указанные в п. 7 положения, рассмотрению не подлежат.
8. Парковочные места предусмотреть в соответствии с утвержденным проектом планировки территории.
9. Проектирование выполняется в соответствии с законом Российской Федерации от 21.02.1992 г. № 2395-1 "О недрах".
10. Проектирование и проведение земляных, строительных, мелиоративных, хозяйственных работ, работ по использованию лесов (за исключением работ, указанных в пунктах 3, 4 и 7 части 1 статьи 25 Лесного кодекса Российской Федерации) должны проводиться в соответствии со статьей 30 Федерального закона от 25.06.2002 г. № 73-ФЗ "Об объектах культурного наследия (памятниках истории и культуры) народов Российской Федерации".
11. Проектирование выполняется в соответствии со ст. 11 Правил землепользования и застройки территории.

Должность	Ф.И.О.	Подпись	Дата				
И.о. ген. дир.	Гаврилов Д.М.			Московская область, р-н Люберецкий, п Томилино, Российская Федерация			
Нач. отд.	Шевченко М.В.						
Нач. отд.	Тютюнкova Е.Е.						
				Градостроительный план земельного участка	Стадия	Лист	Листов
						2	4
				Чертеж градостроительного плана	 ТРЕСТ ГЕОЛОГО-ГЕОДЕЗИЧЕСКИХ И АРХИТЕКТУРНО-ПЛАНИРОВОЧНЫХ РАБОТ "МОСОБЛГЕОТРЕСТ"		

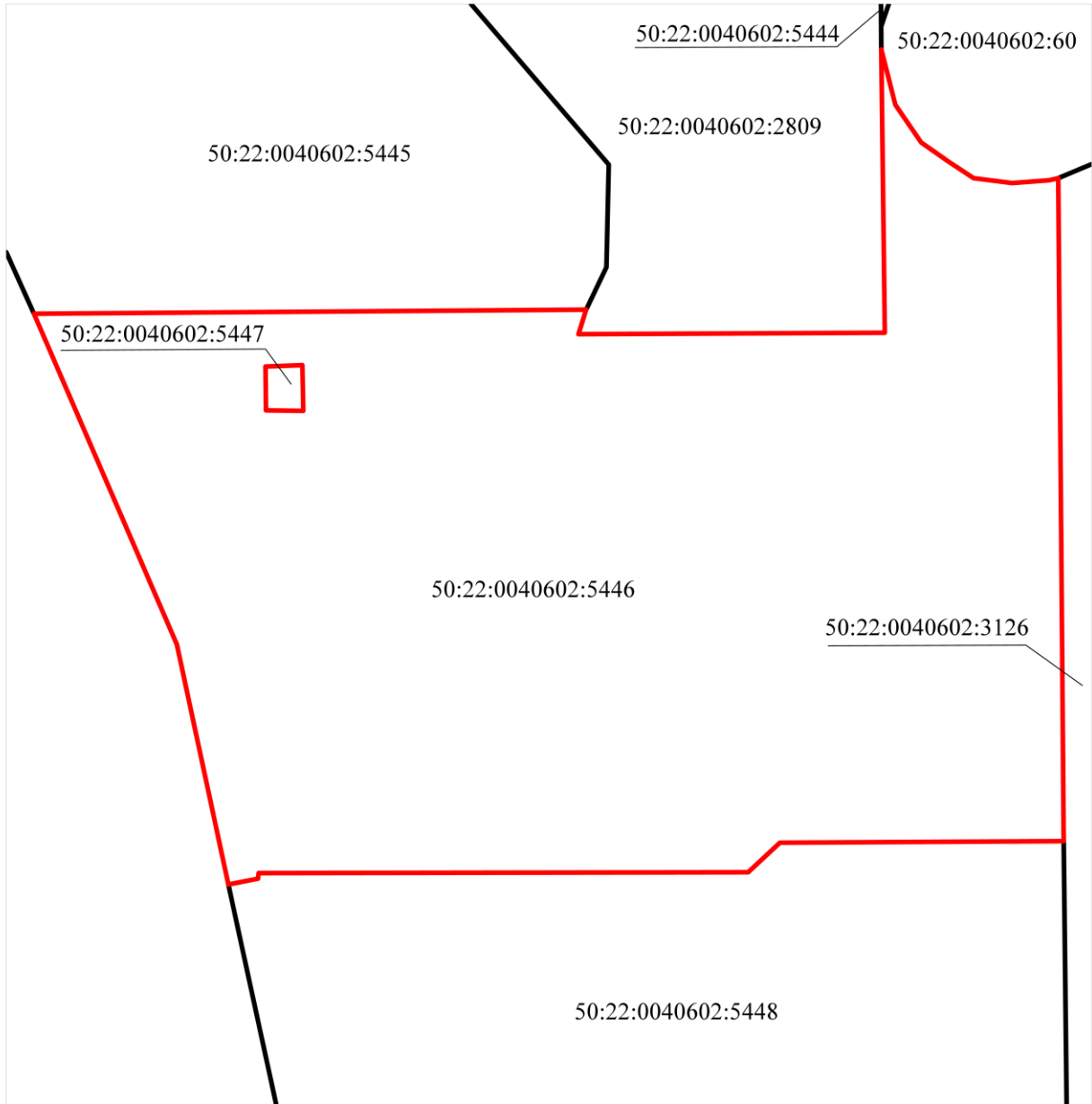
12. Проектирование и строительство выполняются в соответствии с требованиями Федерального закона от 24.06.1998 № 89-ФЗ "Об отходах производства и потребления", Федерального закона от 10.01.2002 № 7-ФЗ "Об охране окружающей среды", Приказа Федеральной службы по надзору в сфере природопользования от 22.05.2017 № 242 "Об утверждении Федерального классификационного каталога отходов", Постановления Правительства Российской Федерации от 16.02.2008 № 87 "О составе разделов проектной документации и требованиях к их содержанию".

13. Оснащение объектов капитального строительства сооружениями связи общего пользования осуществляется с учетом требований, установленных распоряжением Министерства государственного управления, информационных технологий и связи Московской области от 21.06.2021 г. № 11-53/РВ "Об утверждении типовых технических условий на подключение многоквартирных домов к сетям связи общего пользования и системе технологического обеспечения региональной общественной безопасности и оперативного управления "Безопасный регион" на территории Московской области", постановлением Правительства Московской области от 27.03.2018 г. № 195/12 "Об утверждении Плана мероприятий по созданию, развитию и эксплуатации системы технологического обеспечения региональной общественной безопасности и оперативного управления "Безопасный регион" и внесении изменений в постановление Правительства Московской области от 27.01.2015 г. № 23/3 "О создании в Московской области системы технологического обеспечения региональной общественной безопасности и оперативного управления "Безопасный регион".

Выведено в М 1:2000.


Должность	Ф.И.О.	Подпись	Дата				
И.о. ген. дир.	Гаврилов Д.М.			Московская область, р-н Люберецкий, п Томилино, Российская Федерация			
Нач. отд.	Шевченко М.В.						
Нач. отд.	Тютюнкova Е.Е.						
				Градостроительный план земельного участка	Стадия	Лист	Листов
						3	4
				Чертеж градостроительного плана	 ТРЕСТ ГЕОЛОГО-ГЕОДЕЗИЧЕСКИХ И АРХИТЕКТУРНО-ПЛАНИРОВОЧНЫХ РАБОТ "МОСОВГЕОТРЕСТ"		

**Схема расположения земельного участка
в окружении смежно расположенных земельных участков
(Ситуационный план)**



Условные обозначения

- граница рассматриваемого участка
- границы смежных участков

Должность	Ф.И.О.	Подпись	Дата	Московская область, р-н Люберецкий, п Томилино, Российская Федерация			
И.о. ген. дир.	Гаврилов Д.М.						
Нач. отд.	Шевченко М.В.						
Нач. отд.	Тютюнкova Е.Е.			Градостроительный план земельного участка	Стадия	Лист	Листов
						4	4
				Ситуационный план	 ТРЕСТ ГЕОЛОГО-ГЕОДЕЗИЧЕСКИХ И АРХИТЕКТУРНО-ПЛАНИРОВОЧНЫХ РАБОТ "МОСОБЛГЕОТРЕСТ"		

2. Информация о градостроительном регламенте либо требованиях к назначению, параметрам и размещению объекта капитального строительства на земельном участке, на который действие градостроительного регламента не распространяется или для которого градостроительный регламент не устанавливается

Земельный участок расположен в территориальной зоне: КУРТ-36 – зона осуществления комплексного развития территории. В состав территориальных зон осуществления комплексного развития территории включаются территории, определенные в целях обеспечения наиболее эффективного использования, осуществления деятельности по подготовке и утверждению документации по планировке территории для размещения объектов капитального строительства жилого, производственного, общественно-делового и иного назначения и необходимые для функционирования таких объектов и обеспечения жизнедеятельности граждан объектов коммунальной, транспортной, социальной инфраструктур, а также по архитектурно-строительному проектированию, строительству, реконструкции указанных в настоящем пункте объектов.

Установлен градостроительный регламент.

2.1. Реквизиты акта органа государственной власти субъекта Российской Федерации, органа местного самоуправления, содержащего градостроительный регламент либо реквизиты акта федерального органа государственной власти, органа государственной власти субъекта Российской Федерации, органа местного самоуправления, иной организации, определяющего в соответствии с федеральными законами порядок использования земельного участка, на который действие градостроительного регламента не распространяется или для которого градостроительный регламент не устанавливается

Правила землепользования и застройки территории (части территории) городского округа Люберцы Московской области утверждены постановлением Администрации муниципального образования городской округ Люберцы Московской области от 04.06.2021 г. № 1818-ПА "Об утверждении Правил землепользования и застройки территории (части территории) городского округа Люберцы Московской области" (в редакции постановления Администрации муниципального образования городской округ Люберцы Московской области от 02.09.2021 г. № 2974-ПА)

2.2. Информация о видах разрешенного использования земельного участка

основные виды разрешенного использования земельного участка:

- *среднеэтажная жилая застройка 2.5;*
- *многоэтажная жилая застройка (высотная застройка) 2.6;*
- *обслуживание жилой застройки 2.7;*
- *хранение автотранспорта 2.7.1;*
- *коммунальное обслуживание 3.1;*
- *предоставление коммунальных услуг 3.1.1;*
- *административные здания организаций, обеспечивающих предоставление коммунальных услуг 3.1.2;*
- *здравоохранение 3.4;*
- *амбулаторно-поликлиническое обслуживание 3.4.1;*
- *стационарное медицинское обслуживание 3.4.2;*
- *медицинские организации особого назначения 3.4.3;*
- *дошкольное, начальное и среднее общее образование 3.5.1;*
- *обеспечение научной деятельности 3.9;*
- *обеспечение деятельности в области гидрометеорологии и смежных с ней областях 3.9.1;*

- *проведение научных исследований 3.9.2;*
- *проведение научных испытаний 3.9.3;*
- *объекты торговли (торговые центры, торгово-развлекательные центры (комплексы)) 4.2;*
- *банковская и страховая деятельность 4.5;*
- *спорт 5.1;*
- *обеспечение спортивно-зрелищных мероприятий 5.1.1;*
- *обеспечение занятий спортом в помещениях 5.1.2;*
- *площадки для занятий спортом 5.1.3;*
- *оборудованные площадки для занятий спортом 5.1.4;*
- *водный спорт 5.1.5;*
- *авиационный спорт 5.1.6;*
- *спортивные базы 5.1.7;*
- *обеспечение внутреннего правопорядка 8.3;*
- *историко-культурная деятельность 9.3;*
- *земельные участки (территории) общего пользования 12.0;*
- *улично-дорожная сеть 12.0.1;*
- *благоустройство территории 12.0.2;*

условно разрешенные виды использования земельного участка:

- *среднее и высшее профессиональное образование 3.5.2;*
- *общественное управление 3.8;*
- *государственное управление 3.8.1;*
- *представительская деятельность 3.8.2;*
- *выставочно-ярмарочная деятельность 4.10;*
- *связь 6.8;*
- *склад 6.9;*
- *складские площадки 6.9.1;*
- *автомобильный транспорт 7.2;*
- *размещение автомобильных дорог 7.2.1;*
- *обслуживание перевозок пассажиров 7.2.2;*
- *стоянки транспорта общего пользования 7.2.3;*

вспомогательные виды использования земельного участка:

- *обслуживание жилой застройки 2.7;*
- *хранение автотранспорта 2.7.1;*
- *образование и просвещение 3.5;*
- *дошкольное, начальное и среднее общее образование 3.5.1;*
- *среднее и высшее профессиональное образование 3.5.2;*
- *общественное управление 3.8;*
- *государственное управление 3.8.1;*
- *представительская деятельность 3.8.2;*
- *банковская и страховая деятельность 4.5;*
- *служебные гаражи 4.9;*
- *объекты дорожного сервиса 4.9.1;*

- *заправка транспортных средств 4.9.1.1;*
- *обеспечение дорожного отдыха 4.9.1.2;*
- *автомобильные мойки 4.9.1.3;*
- *ремонт автомобилей 4.9.1.4;*
- *спорт 5.1;*
- *обеспечение спортивно-зрелищных мероприятий 5.1.1;*
- *обеспечение занятий спортом в помещениях 5.1.2;*
- *площадки для занятий спортом 5.1.3;*
- *оборудованные площадки для занятий спортом 5.1.4;*
- *водный спорт 5.1.5;*
- *авиационный спорт 5.1.6;*
- *спортивные базы 5.1.7;*
- *связь 6.8;*
- *автомобильный транспорт 7.2;*
- *размещение автомобильных дорог 7.2.1;*
- *обслуживание перевозок пассажиров 7.2.2;*
- *стоянки транспорта общего пользования 7.2.3;*
- *обеспечение внутреннего правопорядка 8.3.*

2.3. Предельные (минимальные и (или) максимальные) размеры земельного участка и предельные параметры разрешенного строительства, реконструкции объекта капитального строительства, установленные градостроительным регламентом для территориальной зоны, в которой расположен земельный участок:

Предельные (минимальные и (или) максимальные) размеры земельных участков, в том числе их площадь			Минимальные отступы от границ земельного участка в целях определения мест допустимого размещения зданий, строений, сооружений, за пределами которых запрещено строительство зданий, строений, сооружений	Предельное количество этажей и (или) предельная высота зданий, строений, сооружений	Максимальный процент застройки в границах земельного участка, определяемый как отношение суммарной площади земельного участка, которая может быть застроена, ко всей площади земельного участка	Требования к архитектурным решениям объектов капитального строительства, расположенным в границах территории исторического поселения федерального или регионального значения	Иные показатели
1	2	3					
Длина, м	Ширина, м	Площадь, м ² или га	4	5	6	7	8
-	-	-	-	-	-	-	-

2.4. Требования к назначению, параметрам и размещению объекта капитального строительства на земельном участке, на который действие градостроительного регламента не распространяется или для которого градостроительный регламент не устанавливается за исключением случая, предусмотренного пунктом 7.1 части 3 статьи 57.3 Градостроительного кодекса Российской Федерации:

Причины отнесения земельного участка к виду земельного участка, на который действие градостроительного регламента не распространяется или для которого градостроительный регламент не устанавливается	Реквизиты акта, регулирующего использование земельного участка	Требования к использованию земельного участка	Требования к параметрам объекта капитального строительства			Требования к размещению объектов капитального строительства	
			Предельное количество этажей и (или) предельная высота зданий, строений, сооружений	Максимальный процент застройки в границах земельного участка, определяемый как отношение суммарной площади земельного участка, которая может быть застроена, ко всей площади земельного участка	Иные требования к параметрам объекта капитального строительства	Минимальные отступы от границ земельного участка в целях определения мест допустимого размещения зданий, строений, сооружений, за пределами которых запрещено строительство зданий, строений, сооружений	Иные требования к размещению объектов капитального строительства
1	2	3	4	5	6	7	8
-	-	-	-	-	-	-	-

2.5. Предельные параметры разрешенного строительства, реконструкции объекта капитального строительства, установленные положением об особо охраняемых природных территориях, в случае выдачи градостроительного плана земельного участка в отношении земельного участка, расположенного в границах особо охраняемой природной территории:

Причины отнесения земельного участка к виду земельного участка для которого градостроительный регламент не устанавливается	Реквизиты Положения об особо охраняемой природной территории	Реквизиты утвержденной документации по планировке территории	Зонирование особо охраняемой природной территории (нет)							
			Функциональная зона	Виды разрешенного использования земельного участка		Требования к параметрам объекта капитального строительства			Требования к размещению объектов капитального строительства	
				Основные виды разрешенного использования	Вспомогательные виды разрешенного использования	Предельное количество этажей и (или) предельная высота зданий, строений, сооружений	Максимальный процент застройки в границах земельного участка, определяемый как отношение суммарной площади земельного участка, которая может быть застроена, ко всей площади земельного участка	Иные требования к параметрам объекта капитального строительства	Минимальные отступы от границ земельного участка в целях определения мест допустимого размещения зданий, строений, сооружений, за пределами которых запрещено строительство зданий, строений, сооружений	Иные требования к размещению объектов капитального строительства
1	2	3	4	5	6	7	8	9	10	11
-	-	-	-	-	-	-	-	-	-	-
1	2	3	4	5	6	7	8	9	10	11

КУРТ-36

№	Наименование параметра	Значение параметра
1	<i>Общая площадь многоквартирной жилой застройки, выраженная в квадратных метрах</i>	630300
2	<i>Предельное количество этажей (за исключением подземных и технических этажей)</i>	17
3	<i>Максимальный процент застройки в границах земельного участка</i>	Устанавливается документацией по планировке территории
4	<i>Предельные (минимальные и (или) максимальные) размеры земельных участков</i>	Устанавливается документацией по планировке территории
5	<i>Минимальные отступы от границ земельных участков</i>	Устанавливается документацией по планировке территории
6	<i>Расчетная численность населения</i>	Определяется из расчета 28 кв.м. общей площади многоквартирной жилой застройки на 1 человека
7	<i>Минимальная обеспеченность объектами водоснабжения</i>	220 л./сут на 1 человека населения планируемой застройки
8	<i>Минимальная обеспеченность объектами водоотведения</i>	220 л./сут на 1 человека населения планируемой застройки
9	<i>Минимальная обеспеченность объектами теплоснабжения</i>	0,05 Гкал/1000 кв.м общей площади планируемых объектов капитального строительства
10	<i>Минимальная обеспеченность объектами энергоснабжения</i>	20 Вт./кв.м общей площади планируемых объектов капитального строительства
11	<i>Минимальная обеспеченность местами хранения транспорта</i>	420 машино-мест на 1 тыс. человек населения планируемой застройки
12	<i>Площадь благоустройства (территория общего пользования)</i>	4,4 кв.м на 1 человека населения планируемой застройки
13	<i>Рабочие места</i>	50% от расчетной численности населения
14	<i>Минимальная обеспеченность местами в дошкольных образовательных организациях</i>	65 мест на 1 тыс. человек населения планируемой застройки
15	<i>Минимальная обеспеченность местами в образовательных организациях</i>	135 мест на 1 тыс. человек населения планируемой застройки
16	<i>Минимальная обеспеченность поликлиниками</i>	17,75 посещений в смену на 1 тыс. населения
17	<i>Минимальная обеспеченность территориями плоскостных спортивных сооружений</i>	948,3 кв.м. на 1 тыс. человек населения планируемой застройки
18	<i>Мероприятия по развитию транспорта</i>	В соответствии с СТП ТО МО
19	<i>Минимальная обеспеченность участковыми пунктами полиции</i>	1 участковый пункт на 2,8 тыс. населения площадью 45 кв.м.
20	<i>Минимальная обеспеченность многофункциональными центрами</i>	40 кв.м. на 2 тыс. человек населения планируемой застройки
21	<i>Минимальная обеспеченность отдельно стоящими объектами торговли</i>	350 кв.м. на 1 тыс. человек населения планируемой застройки
22	<i>Удаленность до объектов социальной и транспортной инфраструктур</i>	В соответствии с СП 42.13330.2016 "СНиП 2.07.01-89* Градостроительство. Планировка и застройка городских и сельских поселений"

5. Информация об ограничениях использования земельного участка, в том числе, если земельный участок полностью или частично расположен в границах зон с особыми условиями использования территорий

Земельный участок полностью расположен в пределах приаэродромной территории аэродрома Москва (Домодедово).⁴ Согласовать размещение объектов капитального строительства в соответствии с действующим законодательством.⁵

Земельный участок частично расположен в пределах приаэродромной территории аэродрома Чкаловский. Согласовать размещение объектов капитального строительства в соответствии с действующим законодательством.⁵*

6. Информация о границах зон с особыми условиями использования территорий, если земельный участок полностью или частично расположен в границах таких зон:

Наименование зоны с особыми условиями использования территории с указанием объекта, в отношении которого установлена такая зона	Перечень координат характерных точек в системе координат, используемой для ведения Единого государственного реестра недвижимости		
	Обозначение (номер) характерной точки	X	Y
1	2	3	4
<i>Приаэродромная территория аэродрома Москва (Домодедово)</i>	-	-	-
<i>Приаэродромная территория аэродрома Чкаловский</i>	-	-	-

7. Информация о границах публичных сервитутов

Информация отсутствует

Обозначение (номер) характерной точки	Перечень координат характерных точек в системе координат, используемой для ведения Единого государственного реестра недвижимости	
	X	Y
-	-	-

8. Номер и (или) наименование элемента планировочной структуры, в границах которого расположен земельный участок

Приказ Министерства строительства и жилищно-коммунального хозяйства Российской Федерации от 25 апреля 2017 г. № 738/пр "Об утверждении видов элементов планировочной структуры". Городской округ Люберцы, 50:22:0040602.

9. Информация о технических условиях подключения (технологического присоединения) объектов капитального строительства к сетям инженерно-технического обеспечения, определенных с учетом программ комплексного развития систем коммунальной инфраструктуры поселения, городского округа

Информацию о технических условиях см. приложение

10. Реквизиты нормативных правовых актов субъекта Российской Федерации, муниципальных правовых актов, устанавливающих требования к благоустройству территории

Закон Московской области от 30.12.2014 г. № 191/2014-ОЗ "О регулировании дополнительных вопросов в сфере благоустройства в Московской области"

11. Информация о красных линиях:

в соответствии с проектом планировки территории и проектом межевания территории, утвержденными распоряжением Министерства строительного комплекса Московской области от 10.02.2017 г. № П14/309

Обозначение (номер) характерной точки	Перечень координат характерных точек в системе координат, используемой для ведения Единого государственного реестра недвижимости	
	X	Y
-	453538.95	2216056.87
	453533.32	2216056.51
	453527.71	2216057.22
	453522.34	2216058.96
	453517.39	2216061.68
	453513.04	2216065.28
	453509.44	2216069.64
	453506.72	2216074.58
	453504.98	2216079.95
	453504.27	2216085.56
	453504.63	2216091.19
	453506.03	2216096.66
	453508.44	2216101.77
	453511.76	2216106.34
	453514.96	2216110.71
	453517.32	2216115.58
	453518.77	2216120.79
	453519.26	2216126.18
	453519.26	2216409.44

¹ - На основании сведений государственной информационной системы обеспечения градостроительной деятельности Московской области (ИСОГД Московской области); Акт от 31.10.2019 г. № 013/2/13-23/2019/ЛА "Об изменении документированной информации государственного лесного реестра", утвержденный Первым заместителем председателя Комитета лесного хозяйства Московской области; Письмо Федерального агентства лесного хозяйства Министерства природных ресурсов и экологии Российской Федерации (Рослесхоз) от 25.08.2020 г. № ИС-02-27/16546; Письмо Федерального агентства лесного хозяйства Министерства природных ресурсов и экологии Российской Федерации (Рослесхоз) от 17.09.2020 г. № ИС-02-27/18115.

² - На основании сведений государственной информационной системы обеспечения градостроительной деятельности Московской области (ИСОГД Московской области).

³ - Выписка из Единого государственного реестра недвижимости об объекте недвижимости от 07.09.2021 г. № КУВИ-002/2021-118130009.

⁴ - Выписка из Единого государственного реестра недвижимости об объекте недвижимости от 04.09.2021 г. № КУВИ-002/2021-117079637.

⁵ - Федеральный закон Российской Федерации от 01.07.2017 г. № 135-ФЗ "О внесении изменений в отдельные законодательные акты Российской Федерации в части совершенствования порядка установления и использования приаэродромной территории и санитарно-защитной зоны".

* - Приведено в информационных целях, подлежит учету при проектировании.

Приложения

Московская область,
г. Коломна

Сведения о технических условиях № 14532 от «07» сентября 2021 г.
на газоснабжение объекта капитального строительства
(Объект на з/у), располагаемое на земельном участке с кадастровым номером
50:22:0040602:5444; 5446; 5448; 5440 по адресу: Московская область, г. Люберцы.

1. Предельная свободная мощность существующих сетей.

Ориентировочным источником газоснабжения указанного земельного участка может являться газопровод от ГРС «КГМ (Весна)». Предельная свободная мощность в точке подключения составляет 15 куб. м/час.

2. Максимальная нагрузка: 15 куб. м/час.

3. Срок подключения объекта капитального строительства к сетям инженерно-технического обеспечения: 2 года с даты заключения Договора о подключении.

4. Размер платы за подключение (технологическое присоединение):

Определяется в соответствии с Распоряжением Комитета по ценам и тарифам Московской области от 12.11.2020 № 185-р.

5. Срок действия данных сведений.

В течение 6 месяцев.

Начальник сметно-договорного
отдела коммерческой службы филиала
АО «Мособлгаз» «Юго-Восток»



_____/М.В. Чиглинцева/

Сведения о технических условиях № 47361 ТУ от 2021-09-03
на электроснабжение земельного участка с кадастровым номером
50:22:0040602:5446
расположенном : Российская Федерация, Московская обл., г. Люберцы

I. Предельная свободная мощность существующих сетей.

Вблизи участка расположена ПС-Чистая

, принадлежащая ПАО «МОЭСК». Максимальная мощность, разрешенная для технологического присоединения, по информации, размещенной на официальном интернет сайте владельца указанного питающего центра составляет 10,83 МВА.

II. Максимальная нагрузка: 10,83 МВА.

III. Срок осуществления мероприятий по технологическому присоединению:

В соответствии с подпунктом б) пункта 16 Правил технологического присоединения энергопринимающих устройств потребителей электрической энергии, объектов по производству электрической энергии, а также объектов электросетевого хозяйства, принадлежащих сетевым организациям и иным лицам, к электрическим сетям», утвержденных Постановлением Правительства Российской Федерации от 27.12.2004 № 861, срок присоединения составляет:

а. В случаях осуществления технологического присоединения к электрическим сетям классом напряжения до 20 кВ включительно, при этом расстояние от существующих электрических сетей необходимого класса напряжения до границ участка, на котором расположены присоединяемые энергопринимающие устройства, составляет не более 300 метров в городах и поселках городского типа и не более 500 метров в сельской местности и от сетевой организации не требуется выполнение работ по строительству (реконструкции) объектов электросетевого хозяйства, включенных (подлежащих включению) в инвестиционные программы сетевых организаций (в том числе смежных сетевых организаций), и (или) объектов по производству электрической энергии, за исключением работ по строительству объектов электросетевого хозяйства от существующих объектов электросетевого хозяйства до присоединяемых энергопринимающих устройств и (или) объектов электроэнергетики:

а.1 4 месяца - для заявителей, максимальная мощность энергопринимающих устройств которых составляет до 670 кВт включительно;

а.2 1 год - для заявителей, максимальная мощность энергопринимающих устройств которых составляет свыше 670 кВт;

б иных случаях:

б.1 6 месяцев - для заявителей - юридических лиц и индивидуальных предпринимателей в целях технологического присоединения по одному источнику электроснабжения энергопринимающих устройств, максимальная мощность которых составляет до 150 кВт включительно (с учетом ранее присоединенных в данной точке присоединения энергопринимающих устройств), для заявителей - физических лиц, в целях технологического присоединения энергопринимающих устройств, максимальная мощность которых составляет до 15 кВт включительно (с учетом ранее присоединенных в данной точке присоединения энергопринимающих устройств), которые используются для бытовых и иных нужд, не связанных с осуществлением предпринимательской деятельности, и электроснабжение которых предусматривается по одному источнику, и для заявителей, осуществляющих технологическое присоединение путем перераспределения мощности, если технологическое присоединение осуществляется к электрическим сетям, уровень напряжения которых составляет до 20 кВ включительно, и если расстояние от существующих электрических сетей необходимого класса напряжения до границ участка заявителя, на котором расположены присоединяемые энергопринимающие устройства, составляет не более 300 метров в городах и поселках городского типа и не более 500 метров в сельской.

<https://yadi.sk/i/PAwyC35BmnY1iw>



Акционерное общество
«Люберецкий Водоканал»
ИНН/КПП 5027130197/502701001 ОГРН 1075027018021 ОКПО 11759538
140000, г. Люберцы, Московской области, Октябрьский проспект, дом 213а
E-mail: dispatcher@lubvodokanal.ru Телефон/факс +7 (495) 554 92 44
www.lubervodokanal.ru

ИНФОРМАЦИЯ О ТЕХНИЧЕСКИХ УСЛОВИЯХ

подключения (технологического присоединения) объекта капитального строительства к сетям инженерно-технического обеспечения

РЕСУРСОСНАБЖАЮЩАЯ ОРГАНИЗАЦИЯ	
Тип сети	Холодное водоснабжение
Номер ТУ	139ВС/ТПЗУ
Дата выдачи ТУ в РСО	07-09-2021
Срок действия ТУ	3 года
Срок подключения объекта капитального строительства	18 месяцев с момента заключения договора
Наименование РСО	АО «Люберецкий водоканал»
ИНН РСО	5027130197
Адрес РСО	140000, МО, г.Люберцы, Октябрьский проспект, д.213-А
ИНФОРМАЦИЯ О ЗАЯВКЕ	
Дата заявки	03-09-2021
Номер заявки	203683/504997
Номер заявления	P001-2659967081-49147361
ИНФОРМАЦИЯ ОБ ОБЪЕКТЕ	
Кадастровый номер земельного участка	50:22:0040602:5446
Адрес земельного участка	Российская Федерация, Московская обл., г. Люберцы
Назначение объекта	Многоэтажный жилой дом
ИНФОРМАЦИЯ ПО ПОДКЛЮЧЕНИЮ ОБЪЕКТА	
Возможная точка подключения	-
Максимальная нагрузка-предельная свободная мощность в возможной точке подключения (м3/сут.)	Участок вне зоны ответственности РСО/Отсутствуют муниципальные сети
Информация о согласовании с организациями, владеющими технологически связанными сетями или объектами (не требуется/согласовано с РСО _____)	-
Информация о плате за подключение объекта капитального строительства	Распоряжение КЦТ МО от 10.12.2020 № 236-Р

Прочие условия:

1. Данные технические условия не являются основанием для технологического присоединения к сетям инженерно-технического обеспечения, резервирования мощности и проектирования.
2. В течение 1 (одного) года с даты получения технических условий правообладателю земельного участка необходимо определить нагрузку и обратиться с заявлением о подключении объекта капитального строительства к сетям инженерно-технического обеспечения на основании Договора о подключении (технологическом присоединении).
3. В случае осуществления самовольного подключения (тех. присоединения) к сетям тепло-, водоснабжения и водоотведения заявитель может быть привлечен к ответственности в соответствии со статьями 7.19 и 2.20 КоАП РФ.

Генеральный директор





Акционерное общество
«Люберецкий Водоканал»
ИНН/КПП 5027130197/502701001 ОГРН 1075027018021 ОКПО 11759538
140000, г. Люберцы, Московской области, Октябрьский проспект, дом 213а
E-mail: dispatcher@lubvodokanal.ru Телефон/факс +7 (495) 554 92 44
www.lubervodokanal.ru

ИНФОРМАЦИЯ О ТЕХНИЧЕСКИХ УСЛОВИЯХ

подключения (технологического присоединения) объекта капитального строительства к сетям инженерно-технического обеспечения

РЕСУРСОСНАБЖАЮЩАЯ ОРГАНИЗАЦИЯ	
Тип сети	Водоотведение
Номер ТУ	139ВО/ТПЗУ
Дата выдачи ТУ в РСО	07-09-2021
Срок действия ТУ	3 года
Срок подключения объекта капитального строительства	18 месяцев с момента заключения договора
Наименование РСО	АО «Люберецкий водоканал»
ИНН РСО	5027130197
Адрес РСО	140000, МО, г.Люберцы, Октябрьский проспект, д.213-А
ИНФОРМАЦИЯ О ЗАЯВКЕ	
Дата заявки	03-09-2021
Номер заявки	203683/504998
Номер заявления	P001-2659967081-49147361
ИНФОРМАЦИЯ ОБ ОБЪЕКТЕ	
Кадастровый номер земельного участка	50:22:0040602:5446
Адрес земельного участка	Российская Федерация, Московская обл., г. Люберцы
Назначение объекта	Многоэтажный жилой дом
ИНФОРМАЦИЯ ПО ПОДКЛЮЧЕНИЮ ОБЪЕКТА	
Возможная точка подключения	-
Максимальная нагрузка-предельная свободная мощность в возможной точке подключения (м3/сут.)	Участок вне зоны ответственности РСО/Отсутствуют муниципальные сети
Информация о согласовании с организациями, владеющими технологически связанными сетями или объектами (не требуется/согласовано с РСО _____)	-
Информация о плате за подключение объекта капитального строительства	Распоряжение КЦТ МО от 10.12.2020 № 236-Р

Прочие условия:

1. Данные технические условия не являются основанием для технологического присоединения к сетям инженерно-технического обеспечения, резервирования мощности и проектирования.
2. В течение 1 (одного) года с даты получения технических условий правообладателю земельного участка необходимо определить нагрузку и обратиться с заявлением о подключении объекта капитального строительства к сетям инженерно-технического обеспечения на основании Договора о подключении (технологическом присоединении).
3. В случае осуществления самовольного подключения (тех. присоединения) к сетям тепло-, водоснабжения и водоотведения заявитель может быть привлечен к ответственности в соответствии со статьями 7.19 и 7.20 КоАП РФ.

Генеральный директор





Акционерное общество «Люберецкая теплосеть»

140006, Московская область, г. Люберцы, ул. Строителей, д. 8
Тел./факс +7 (495) 554-10-01 Сайт: www.lubteplo.ru E-mail: lubteplo@lubteplo.ru
ИНН/КПП 5027130221/502701001 ОГРН 1075027018032 ОКПО 11762374

07.09.2021 г. № 1752

Директору ГКУ МО «АРКИ»
Каретникову В.Е.

В ответ на входящий номер заявки 203683/504996 от 03.09.2021г. о предоставлении технических условий ООО «СЗ «Самолет-Томилино» на присоединение к тепловым сетям теплоснабжения объекта – **многоэтажный жилой дом** по адресу: Московская область, г.о. Люберцы, р.п. Томилино участок с кадастровым номером 50:22:0040602:5446 сообщаем, что АО «Люберецкая теплосеть» не может выдать технические условия, ввиду отсутствия тепловых сетей и источника теплоснабжения в данном районе.

Заместитель генерального директора


 **Брынцев В.Н.**