

### Ведомость жилых и общественных зданий

Номер по плану	Наименование и обозначение	Тип конструкции	Количество		Объем, м <sup>3</sup>	Эксплуатационный объект, м <sup>2</sup>
			квартир	зданий		
1	Жилой дом, 6 пом. надзем.	БСЗ	22	1	220	здания
	секция А		22	1	200	
	секция В		22	1	219	
	секция С		1	1	-	
	Панусы		1	1	-	
	Площадки					
	Аллеюшки					
	Площадка для игр					
	Спортивная площадка					
	Площадка сбора (БЗ)					
	Площадка для отдыха взрослых (панусы)					

Условное обозначение	Наименование	Тип покрытия	Применение
	В границе участка проектирования площадок из асфальтобетона с бортовым бетонным камнем БР	1	8425,0
	Площадки тротуаров из бетонной плитки с бортовым бетонным камнем БР 100.20.8	2	4993,0
	Искусственное покрытие детских площадок	3	630,0
	Искусственное покрытие спортивных площадок	3	660,0
	Покрытие беговой дорожки	4	710,0

### Ведомость проездов, тротуаров и площадок

Условное обозначение	Наименование	Тип покрытия	Применение
	В границе участка проектирования площадок из асфальтобетона с бортовым бетонным камнем БР	1	8425,0
	Площадки тротуаров из бетонной плитки с бортовым бетонным камнем БР 100.20.8	2	4993,0
	Искусственное покрытие детских площадок	3	630,0
	Искусственное покрытие спортивных площадок	3	660,0
	Покрытие беговой дорожки	4	710,0

### Ведомость элементов обустройства дворов

Условное обозначение	Наименование	Н по ГОСТ	Кол-во
	Средства озеленения мест, предназначенные для припарковки автомобилей	1.24.3	41
	Дорожные знаки		
	Места стоянки		6,4
	Инвальные		8,17
			16

### Условные обозначения

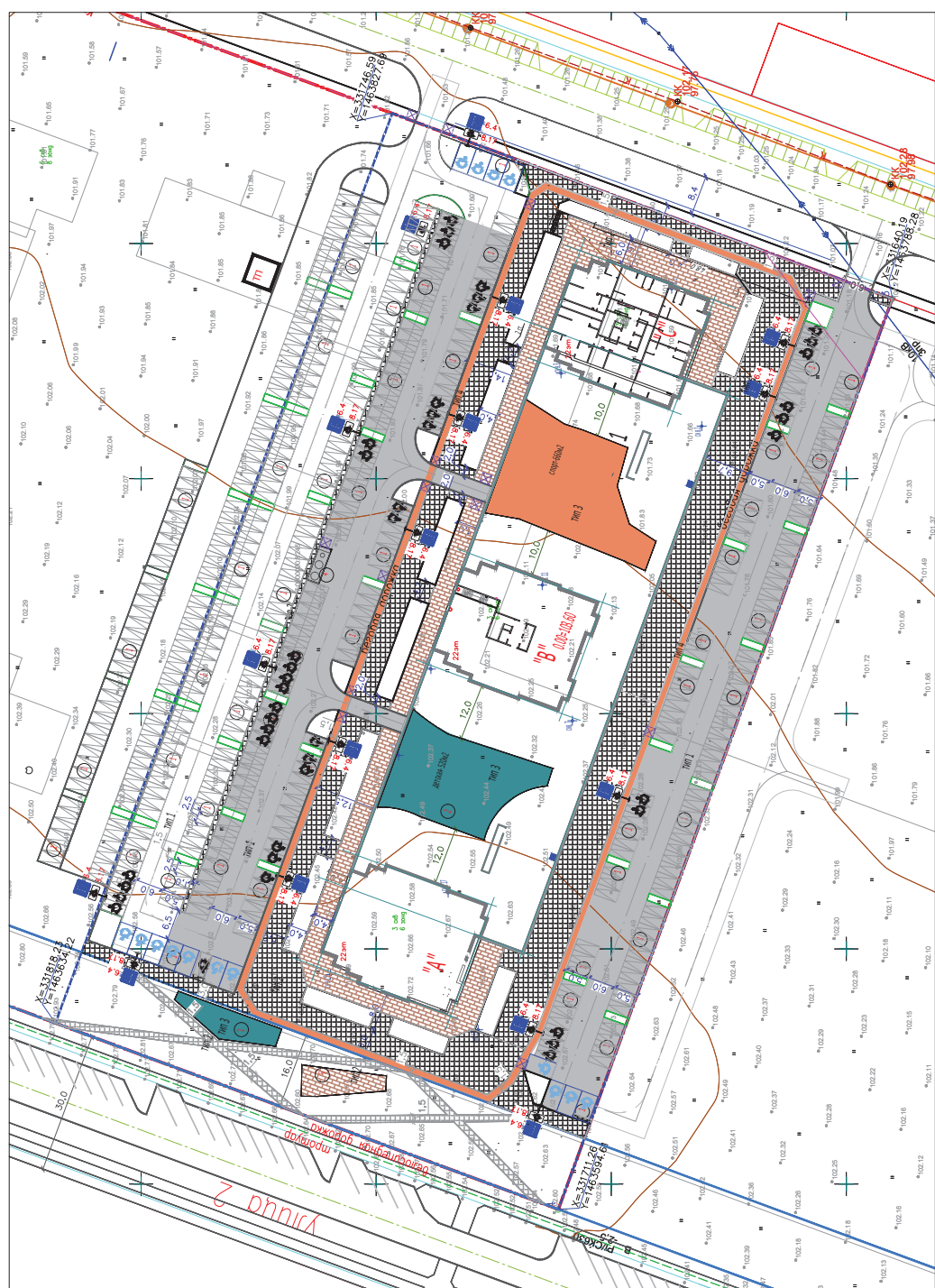
	Граница отведенного земельного участка
	Граница участка проектирования
	Красные линии
	Проектируемая зона и ее структура
	Панусы...

Условное обозначение	Наименование	Н по ГОСТ	Кол-во
	Средства озеленения мест, предназначенные для припарковки автомобилей	1.24.3	41
	Дорожные знаки		
	Места стоянки		6,4
	Инвальные		8,17
			16

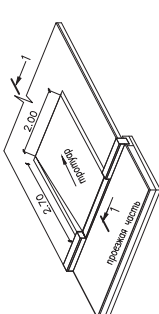
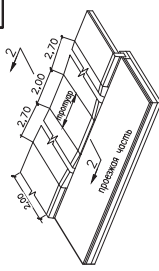
Условные обозначения	Граница отведенного земельного участка	Граница участка проектирования	Красные линии	Проектируемая зона и ее структура	Панусы...

Условные обозначения	Граница отведенного земельного участка	Граница участка проектирования	Красные линии	Проектируемая зона и ее структура	Панусы...

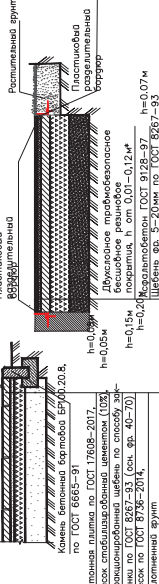
Условные обозначения	Граница отведенного земельного участка	Граница участка проектирования	Красные линии	Проектируемая зона и ее структура	Панусы...



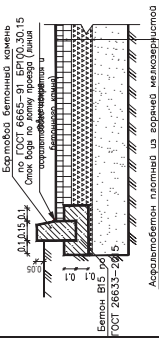
Панусы в местах сопряжения тротуаров с проезжей частью для маломобильных групп населения




ТИП 1  
Конструкция одежды проезда  
М 1:20



ТИП 2  
Конструкция дорожных бордюров  
Конструкция детских и спортивных площадок  
Панусы М 1:20



ТИП 3  
Конструкция дорожных бордюров  
Конструкция одежды проезда  
М 1:20



ТИП 4  
Конструкция одежды беговой дорожки  
Конструкция одежды проезда  
М 1:20

