

ГРАДОСТРОИТЕЛЬНЫЙ ПЛАН ЗЕМЕЛЬНОГО УЧАСТКА

подготовлен взамен утратившего силу ГПЗУ № РФ-39-2-20-0-00-2020-2448/А от 03.09.2020

Р Ф - 3 9 - 2 - 2 0 - 0 - 0 0 - 2 0 2 1 - 4 3 7 3 / П

Градостроительный план земельного участка подготовлен на основании:

запроса вх. № 20211203-009-15 от 03.12.2021 Черноокова О.Ю. (по доверенности от ООО «БСК»)

(реквизиты заявления правообладателя земельного участка с указанием Ф.И.О. заявителя - физического лица, либо реквизиты заявления и наименование заявителя - юридического лица о выдаче градостроительного плана земельного участка иного лица в случае, предусмотренном частью 1.1. статьи 57.3 Градостроительного кодекса Российской Федерации)

Местонахождение земельного участка:

Калининградская область

(Субъект Российской Федерации)

МО «Зеленоградский городской округ»

(Муниципальный район или городской округ, поселение)

Зеленоградский р-н, г. Зеленоградск, ул. Гагарина

Кадастровый номер земельного участка (при наличии) или в случае, предусмотренном частью 1.1. статьи 57.3 Градостроительного кодекса Российской Федерации, условный номер образуемого земельного участка на основании утвержденных проекта межевания территории и (или) схемы расположения земельного участка или земельных участков на кадастровом плане территории:


39:05:010326:319 от 03.08.2020

Площадь земельного участка:

34 235 кв. м

Градостроительный план подготовлен:

М.П.



(подпись)

Добшикова Т.В.

(расшифровка подписи)

Директор ГБУ КО «Центр кадастровой оценки и мониторинга недвижимости»

(должность уполномоченного лица, наименование органа или организации)

Дата « 22 » 12 2021 г.

(дд.мм.гг.)

Градостроительный план исполнен:

(подпись)

Попова М.В.
(расшифровка подписи)

Начальник отдела подготовки ГПЗУ ГБУ КО «Центр кадастровой оценки и мониторинга недвижимости»

(должность уполномоченного лица, наименование органа или организации)

(подпись)

Дудченко М.А.
(расшифровка подписи)

Инженер 1-ой категории отдела подготовки ГПЗУ ГБУ КО «Центр кадастровой оценки и мониторинга недвижимости»

(должность уполномоченного лица, наименование органа или организации)

Описание границ земельного участка (образуемого земельного участка):

Обозначение (номер) характерной точки	Перечень координат характерных точек в системе координат, используемой для ведения Единого государственного реестра недвижимости	
	X	Y
1	381435.35	1185849.99
2	381439.35	1185857.71
3	381452.75	1185883.52
4	381465.96	1185909.01
5	381479.02	1185934.18
6	381485.93	1185947.49
7	381492.76	1185960.65
8	381494.42	1185964.21
9	381381.46	1186017.70
10	381429.54	1186119.26
11	381429.50	1186150.29
12	381316.72	1186150.17
13	381318.28	1186125.87
14	381318.40	1186123.91
15	381315.55	1186097.31
16	381312.41	1186068.20
17	381312.05	1186063.10
18	381309.57	1186029.02
19	381307.08	1185994.73
20	381306.40	1185985.26
21	381305.16	1185968.15
22	381304.30	1185955.95
23	381302.22	1185926.29
24	381301.66	1185918.12
25	381301.32	1185913.43
26	381331.87	1185898.97

Информация о расположенных в границах земельного участка объектах капитального строительства:

Объекты капитального строительства отсутствуют.

Информация о границах зоны планируемого размещения объекта капитального строительства в соответствии с утвержденным проектом планировки территории (при наличии):

-

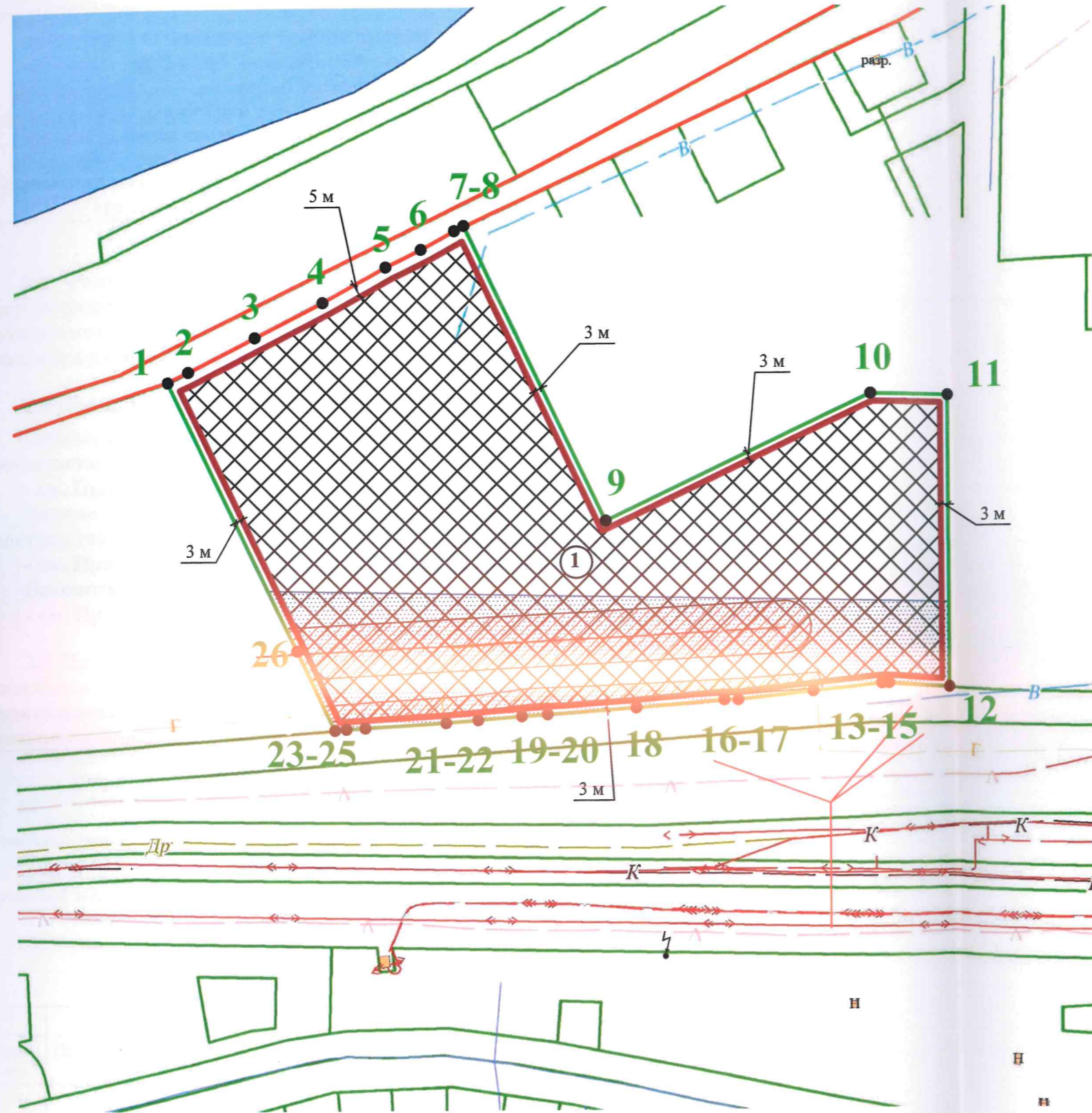
Обозначение (номер) характерной точки	Перечень координат характерных точек в системе координат, используемой для ведения Единого государственного реестра недвижимости	
	X	Y
-	-	-

Реквизиты проекта планировки территории и (или) проекта межевания территории:







Постановление Правительства Калининградской области от 31 декабря 2015 г. №785 «Об утверждении проекта планировки территории в его составе для размещения линейного объекта «I очередь веломаршрута по территории Приморской рекреационной зоны Калининградской области вдоль Балтийского побережья от Куршской косы до Балтийской косы (от города Зеленоградска (въездной контрольно-пропускной пункт на Куршскую косу) до муниципального образования «Городское поселение «Поселок Приморье» Светлогорского района Калининградской области (включительно)».

(указывается в случае, если земельный участок расположен в границах территории в отношении которой утверждены проект планировки территории и (или) проект межевания территории)

Чертеж градостроительного плана земельного участка (ЧГПЗУ)





Условные обозначения:

-  Граница земельного участка
-  2 3
Характерные точки границ земельного участка
-  1 4
-  Красная линия
-  Минимальные отступы от границ земельного участка
-  1 Место допустимого размещения зданий, строений, сооружений

Примечание:




Минимальные отступы от границ земельного участка для видов разрешенного использования земельных участков и объектов капитального строительства предусмотренных градостроительным регламентом для данной территориальной зоны, отображены в Приложении 1 ГПЗУ.

Границы зон с особыми условиями использования территории:

-  - охранная зона инженерных коммуникаций;
-  - санитарно-защитная зона железных дорог (согласно Правилам землепользования и застройки МО "Зеленоградский городской округ");

- весь земельный участок расположен в водоохранной зоне Балтийского моря (согласно сведениям ЕГРН);
- весь земельный участок расположен в округе горно-санитарной охраны курорта федерального значения Зеленоградск (согласно сведениям ЕГРН);
- весь земельный участок расположен во второй зоне округа горно-санитарной охраны курорта федерального значения Зеленоградск (согласно сведениям ЕГРН);
- весь земельный участок расположен в границах лечебно-оздоровительной местности или курорта (согласно Генеральному плану и Правилам землепользования и застройки МО "Зеленоградский городской округ");
- весь земельный участок расположен в границах территорий, подверженных опасным геологическим процессам (согласно Генеральному плану МО "Зеленоградский городской округ");
- весь земельный участок расположен в границах территорий, подверженных опасным гидрологическим процессам (согласно Генеральному плану МО "Зеленоградский городской округ");
- весь земельный участок расположен в водоохранной зоне (согласно Генеральному плану МО "Зеленоградский городской округ");
- весь земельный участок расположен в границах зоны развития карстующихся пород (согласно Правилам землепользования и застройки МО "Зеленоградский городской округ");
- весь земельный участок расположен во внешней границе полосы воздушных подходов международного аэропорта Калининград "Храброво" (радиус 15 км);

- информация об ограничениях в использовании земельного участка - см. п. 5,6,7 ГПЗУ

-  В Водопровод
-  Г Газопровод высокого давления
-  К ЛЭП высокого напряжения

1ЧГПЗУ разработан ГБУ КО «Центр кадастровой оценки и мониторинга недвижимости» 21.12.2021 г. на основе информационной системы обеспечения градостроительной деятельности муниципального образования

Площадь участка 34 235 кв. м		Вх. № 20211203-009-15 от 03.12.2021	
Чертеж градостроительного плана земельного участка (ЧГПЗУ) с КН 39:05:010326:319			
Начальник отд. Попова М.В.	Инженер 1 кат. Дудченко М.А.	Калининградская обл., Зеленоградский р-н, г. Зеленоградск, ул. Гагарина	Масштаб 1:2000 Лист 1 Листов 1
Полжность	Фамилия	Подпись	ГБУ КО «Центр кадастровой оценки и мониторинга недвижимости» (по доверенности от ООО "БСК")

2. Информация о градостроительном регламенте либо требованиях к назначению, параметрам и размещению объекта капитального строительства на земельном участке, на который действие градостроительного регламента не распространяется или для которого градостроительный регламент не устанавливается:

Земельный участок расположен в территориальной зоне:

«Ж-2/ГР1 - Зона застройки среднеэтажными жилыми домами»

Зона застройки среднеэтажными жилыми домами установлена для обеспечения правовых условий строительства, реконструкции и эксплуатации преимущественно среднеэтажных (до восьми надземных этажей, включая мансардный) многоквартирных домов, а также сопутствующей инфраструктуры и объектов обслуживания населения преимущественно местного значения, стоянок автомобильного транспорта, объектов, связанных с проживанием граждан и не оказывающих негативного воздействия на окружающую среду, иных объектов согласно градостроительным регламентам.

Градостроительный регламент установлен

2.1 Решение окружного Совета депутатов МО «Зеленоградский городской округ» Калининградской области (второго созыва) от 31 августа 2021 года № 99 «Об утверждении Правил землепользования и застройки муниципального образования «Зеленоградский городской округ» Калининградской области».

2.2 Информация о видах разрешенного использования земельного участка:

Основные виды разрешенного использования земельных участков и объектов капитального строительства:

- см. Приложение 1 ГПЗУ.

Условно разрешенные виды использования земельных участков и объектов капитального строительства:

- см. Приложение 1 ГПЗУ.

Вспомогательные виды разрешенного использования:

- см. Приложение 1 ГПЗУ.

2.3 Предельные (минимальные и (или) максимальные) размеры земельного участка и предельные параметры разрешенного строительства, реконструкции объекта капитального строительства, установленные градостроительным регламентом для территориальной зоны, в которой расположен земельный участок:

Предельные (минимальные и (или) максимальные) размеры земельных участков, в том числе их площадь			Минимальные отступы от границ земельного участка в целях определения мест допустимого размещения зданий, строений, сооружений, за пределами которых запрещено строительство зданий, строений, сооружений	Предельное количество этажей и (или) предельная высота зданий, строений, сооружений	Максимальный процент застройки в границах земельного участка, определяемый как отношение суммарной площади земельного участка, которая может быть застроена, ко всей площади земельного участка	Требования к архитектурным решениям объектов капитального строительства, расположенным в границах территории исторического поселения федерального или регионального значения	Иные показатели
1	2	3	4	5	6	7	8
Длина м	Ширина м	Площадь м ² или га					
Не установлены	Не установлены	см. Приложение 1 ГПЗУ	см. Приложение 1 ГПЗУ	см. Приложение 1 ГПЗУ	см. Приложение 1 ГПЗУ	—	см. Приложение 1 ГПЗУ

3. Информация о расположенных в границах земельного участка объектах капитального строительства и объектах культурного наследия

3.1. Объекты капитального строительства:

№ _____ - **Не имеется**
 (согласно чертежу) (назначение объекта капитального строительства, этажность, высотность, общая площадь, площадь застройки)

Инвентаризационный или кадастровый номер: _____

3.2. Объекты, включенные в единый государственный реестр объектов культурного наследия (памятников истории и культуры) народов Российской Федерации:

№ _____ - **Информация отсутствует**
 (согласно чертежу) (назначение объекта культурного наследия, общая площадь, площадь застройки)

(наименование органа государственной власти, принявшего решение о включении выявленного объекта культурного наследия в реестр, реквизиты этого решения)
 регистрационный номер в реестре _____ от _____

4. Информация о расчетных показателях минимально допустимого уровня обеспеченности территории объектами коммунальной, транспортной, социальной инфраструктур и расчетных показателях максимально допустимого уровня территориальной доступности указанных объектов для населения в случае, если земельный участок расположен в границах территории, в отношении которой предусматривается осуществление деятельности по комплексному развитию территории:

Информация о расчетных показателях минимально допустимого уровня обеспеченности территории								
Объекты коммунальной инфраструктуры			Объекты транспортной инфраструктуры			Объекты социальной инфраструктуры		
Наименование вида объекта	Единица измерения	Расчетный показатель	Наименование вида объекта	Единица измерения	Расчетный показатель	Наименование вида объекта	Единица измерения	Расчетный показатель
1	2	3	4	5	6	7	8	9
-	-	-	-	-	-	-	-	-
Информация о расчетных показателях максимально допустимого уровня территориальной доступности								
Наименование вида объекта	Единица измерения	Расчетный показатель	Наименование вида объекта	Единица измерения	Расчетный показатель	Наименование вида объекта	Единица измерения	Расчетный показатель
1	2	3	4	5	6	7	8	9
-	-	-	-	-	-	-	-	-

5. Информация об ограничениях использования земельного участка, в том числе, если земельный участок полностью или частично расположен в границах зон с особыми условиями использования территорий:

№ п/п	Наименование ограничения (обременения)	Расположение	Площадь (кв. м)	Реквизиты акта, установившего соответствующие ограничения (обременения)
1	Охранная зона инженерных коммуникаций	Частично	5 036	СП 42.13330.2016 (Актуализированная редакция «СНиП 2.07.01-89* Градостроительство. Планировка и застройка городских и сельских поселений»)
2	Санитарно-защитная зона железных дорог	Частично	10 594	Правила землепользования и застройки МО «Зеленоградский городской округ»
3	Водоохранная зона Балтийского моря (согласно сведениям ЕГРН)	Весь	34 235	Водный кодекс Российской Федерации

4	Округ горно-санитарной охраны курорта федерального значения Зеленоградск (согласно сведениям ЕГРН)	Весь	34 235	Постановление Правительства Российской Федерации от 22 февраля 2018 года №188 «Об установлении границ и режимов округов горно-санитарной охраны курортов федерального значения Светлогорск-Отрадное и Зеленоградск, внесении изменений в отдельные постановления Совета Министров РСФСР и признании утратившими силу отдельных постановлений Правительства Российской Федерации»
5	Вторая зона округа горно-санитарной охраны курорта федерального значения Зеленоградск (согласно сведениям ЕГРН)	Весь	34 235	
6	Лечебно-оздоровительная местность или курорт	Весь	34 235	Генеральный план и Правила землепользования и застройки МО «Зеленоградский городской округ»
7	Территории, подверженные опасным геологическим процессам	Весь	34 235	
8	Территории, подверженные опасным гидрологическим процессам	Весь	34 235	
9	Водоохранная зона	Весь	34 235	Водный кодекс Российской Федерации; Генеральный план МО «Зеленоградский городской округ»
10	Зона развития карстующихся пород	Весь	34 235	Правила землепользования и застройки МО «Зеленоградский городской округ»
11	Внешняя граница полосы воздушных подходов международного аэропорта Калининград «Храброво» (радиус 15 км)	Весь	34 235	Приказ Министерства транспорта Российской Федерации от 25.08.2015 года № 262 «Об утверждении Федеральных авиационных правил «Требования, предъявляемые к аэродромам, предназначенным для взлета, посадки, руления и стоянки гражданских воздушных судов»

6. Информация о границах зон с особыми условиями использования территорий, если земельный участок полностью или частично расположен в границах таких зон:

№ п/п	Наименование зоны с особыми условиями использования территории с указанием объекта, в отношении которого установлена такая зона	Перечень координат характерных точек в системе координат, используемой для ведения Единого государственного реестра недвижимости		
		Обозначение (номер) характерной точки	X	Y
1	Охранная зона инженерных коммуникаций	-	-	-
2	Санитарно-защитная зона железных дорог	-	-	-
3	Водоохранная зона Балтийского моря (согласно сведениям ЕГРН)	См. координаты характерных точек границ земельного участка		
4	Округ горно-санитарной охраны курорта федерального значения Зеленоградск (согласно сведениям ЕГРН)			
5	Вторая зона округа горно-санитарной охраны курорта федерального значения Зеленоградск (согласно сведениям ЕГРН)			
6	Лечебно-оздоровительная местность или курорт			
7	Территории, подверженные опасным геологическим процессам			
8	Территории, подверженные опасным гидрологическим процессам			
9	Водоохранная зона			
10	Зона развития карстующихся пород			
11	Внешняя граница полосы воздушных подходов международного аэропорта Калининград «Храброво» (радиус 15 км)			

7. Информация о границах публичных сервитутов:

Информация отсутствует

Обозначение (номер) характерной точки	Перечень координат характерных точек в системе координат, используемой для ведения Единого государственного реестра недвижимости	
	X	Y
-	-	-

8. Номер и (или) наименование элемента планировочной структуры, в границах которого расположен земельный участок: – квартал.

9. Информация о технических условиях подключения (технологического присоединения) объектов капитального строительства к сетям инженерно-технического обеспечения, определенных с учетом программ комплексного развития систем коммунальной инфраструктуры поселения, городского округа.

Водоснабжение, водоотведение

(тип инженерно-технического обеспечения)

Запрос: исх. № 5436/11 от 08.12.2021 г. – информация о ТУ (о возможности технологического присоединения) не представлена.

(наименование организации, выдавшей технические условия, реквизиты документа, содержащего в соответствии с частью 7 статьи 48 Градостроительного кодекса Российской Федерации информацию о технических условиях подключения (технологического присоединения) объектов капитального строительства к сетям инженерно-технического обеспечения)

Теплоснабжение

(тип инженерно-технического обеспечения)

Запрос: исх. № 5435/11 от 08.12.2021 г. – информация о ТУ (о возможности технологического присоединения) не представлена.

(наименование организации, выдавшей технические условия, реквизиты документа, содержащего в соответствии с частью 7 статьи 48 Градостроительного кодекса Российской Федерации информацию о технических условиях подключения (технологического присоединения) объектов капитального строительства к сетям инженерно-технического обеспечения)

10. Реквизиты нормативных правовых актов субъекта Российской Федерации, муниципальных правовых актов, устанавливающих требования к благоустройству территории:

Решение окружного Совета депутатов Зеленоградского городского округа № 280 от 19.12.2018 г. «Об утверждении Правил благоустройства территории муниципального образования «Зеленоградский городской округ» (в редакции последующих решений)

11. Информация о красных линиях:

Обозначение (номер) характерной точки	Перечень координат характерных точек в системе координат, используемой для ведения Единого государственного реестра недвижимости	
	X	Y
70	381368,6187	1185597,1367
71	381438,7196	1185831,6593
72	381513,3900	1185984,6999
79.7	381465,960	1185909,000
79.8	381452,743	1185883,526
80	381435,345	1185849,990
80.1	381419,321	1185800,239
80.2	381408,765	1185767,520
80.3	381403,450	1185744,620
80.4	381396,770	1185715,890

Примечание:

Архитектурно-строительное проектирование объектов капитального строительства должно осуществляться в соответствии с требованиями технических регламентов (СНиП, СП, СанПиН и т.д.)

Ж-2/ГР1 - Зона застройки среднеэтажными жилыми домами

Для зоны застройки среднеэтажными жилыми домами (Ж-2) в соответствии с частью 3 статьи 38 Градостроительного кодекса Российской Федерации установлены подзоны ГР, ГР1. Для каждой из подзон установлены предельные параметры в соответствии с частью 3 статьи 38 Градостроительного кодекса Российской Федерации, законодательством Калининградской области и местными нормативными актами.

Разработка проектной документации на объекты, располагаемые в подзоне «ГР», должна осуществляться с учетом положительного заключения главного архитектора Калининградской области, подготавливаемого по итогам рассмотрения предпроектных материалов, учитывающих обеспечение указанных объектов и прилегающих к ним территорий социальной, инженерной, транспортной инфраструктурой, на заседании архитектурно-градостроительного совета Калининградской области.

Перечень основных видов разрешенного использования земельных участков и объектов капитального строительства			
№ п/п	Вид разрешенного использования земельного участка и объекта капитального строительства		Описание вида разрешенного использования земельного участка и объекта капитального строительства
	Код	Наименование	
1	2	3	4
1	2.5	Среднеэтажная жилая застройка	Размещение многоквартирных домов этажностью не выше восьми этажей; благоустройство и озеленение; размещение подземных гаражей и автостоянок; обустройство спортивных и детских площадок, площадок для отдыха; размещение объектов обслуживания жилой застройки во встроенных, пристроенных и встроенно-пристроенных помещениях многоквартирного дома, если общая площадь таких помещений в многоквартирном доме не составляет более 20% общей площади помещений дома
2	2.7.1	Хранение автотранспорта	Размещение отдельно стоящих и пристроенных гаражей, в том числе подземных, предназначенных для хранения автотранспорта, в том числе с разделением на машино-места, за исключением гаражей, размещение которых предусмотрено содержанием вида разрешенного использования с кодом 4.9
3	3.1.1	Предоставление коммунальных услуг	Размещение зданий и сооружений, обеспечивающих поставку воды, тепла, электричества, газа, отвод канализационных стоков, очистку и уборку объектов недвижимости (котельных, водозаборов, очистных сооружений, насосных станций, водопроводов, линий электропередач, трансформаторных подстанций, газопроводов, линий связи, телефонных станций, канализаций, стоянок, гаражей и мастерских для обслуживания уборочной и аварийной техники, сооружений, необходимых для сбора и плавки снега)
4	3.1.2	Административные здания организаций, обеспечивающих предоставление коммунальных услуг	Размещение зданий, предназначенных для приема физических и юридических лиц в связи с предоставлением им коммунальных услуг
5	3.2.2	Оказание социальной помощи населению	Размещение зданий, предназначенных для служб психологической и бесплатной юридической помощи, социальных, пенсионных и иных служб (службы занятости населения, пункты питания малоимущих граждан), в которых осуществляется прием граждан по вопросам оказания социальной помощи и назначения социальных или пенсионных выплат, а также для размещения общественных некоммерческих организаций: некоммерческих фондов, благотворительных организаций, клубов по интересам

1	2	3	4
6	3.2.3	Оказание услуг связи	Размещение зданий, предназначенных для размещения пунктов оказания услуг почтовой, телеграфной, междугородней международной телефонной связи
7	3.3	Бытовое обслуживание	Размещение объектов капитального строительства, предназначенных для оказания населению или организациям бытовых услуг (мастерские мелкого ремонта, ателье, бани, парикмахерские, прачечные, химчистки, похоронные бюро)
8	3.4.1	Амбулаторно-поликлиническое обслуживание	Размещение объектов капитального строительства, предназначенных для оказания гражданам амбулаторно-поликлинической медицинской помощи (поликлиники, фельдшерские пункты, пункты здравоохранения, центры матери и ребенка, диагностические центры, молочные кухни, станции донорства крови, клинические лаборатории)
9	3.5.1	Дошкольное, начальное и среднее общее образование	Размещение объектов капитального строительства, предназначенных для просвещения, дошкольного, начального и среднего общего образования (детские ясли, детские сады, школы, лицеи, гимназии, художественные, музыкальные школы, образовательные кружки и иные организации, осуществляющие деятельность по воспитанию, образованию и просвещению), в том числе зданий, спортивных сооружений, предназначенных для занятия обучающихся физической культурой и спортом
10	3.6.1	Объекты культурно-досуговой деятельности	Размещение зданий, предназначенных для размещения музеев, выставочных залов, художественных галерей, домов культуры, библиотек, кинотеатров и кинозалов, театров, филармоний, концертных залов, планетариев
11	3.6.2	Парки культуры и отдыха	Размещение парков культуры и отдыха
12	3.10.1	Амбулаторное ветеринарное обслуживание	Размещение объектов капитального строительства, Предназначенных для оказания ветеринарных услуг без содержания животных
13	4.4	Магазины	Размещение объектов капитального строительства, предназначенных для продажи товаров, торговая площадь которых составляет до 5000 кв.м.
14	4.5	Банковская и страховая деятельность	Размещение объектов капитального строительства, предназначенных для размещения организаций, оказывающих банковские и страховые услуги
15	4.6	Общественное питание	Размещение объектов капитального строительства в целях устройства мест общественного питания (рестораны, кафе, столовые, закусочные, бары)
16	4.7	Гостиничное обслуживание	Размещение гостиниц, а также иных зданий, используемых с целью извлечения предпринимательской выгоды из предоставления жилого помещения для временного проживания в них
17	5.1.2	Обеспечение занятий спортом в помещениях	Размещение спортивных клубов, спортивных залов, бассейнов, физкультурно-оздоровительных комплексов в зданиях и сооружениях
18	5.1.3	Площадки для занятий спортом	Размещение площадок для занятия спортом и физкультурой на открытом воздухе (физкультурные площадки, беговые дорожки, поля для спортивной игры)
19	8.3	Обеспечение внутреннего правопорядка	Размещение объектов капитального строительства, необходимых для подготовки и поддержания в готовности органов внутренних дел, Росгвардии и спасательных служб, в которых существует военизированная служба; размещение объектов гражданской обороны, за исключением объектов гражданской обороны, являющихся частями производственных зданий
20	9.3	Историко-культурная деятельность	Сохранение и изучение объектов культурного наследия народов Российской Федерации (памятников истории и культуры), в том числе: объектов археологического наследия, достопримечательных мест, мест бытования исторических промыслов, производств и ремесел, исторических поселений, недействующих военных и гражданских захоронений, объектов культурного наследия, хозяйственная деятельность, являющаяся историческим промыслом или ремеслом, а также хозяйственная деятельность, обеспечивающая познавательный туризм

1	2	3	4
21	12.0.1	Улично-дорожная сеть	Размещение объектов улично-дорожной сети: автомобильных дорог, трамвайных путей и пешеходных тротуаров в границах населенных пунктов, пешеходных переходов, бульваров, площадей, проездов, велодорожек и объектов вело-транспортной и инженерной инфраструктуры; размещение придорожных стоянок (парковок) транспортных средств в границах городских улиц и дорог, за исключением предусмотренных видами разрешенного использования с кодами 2.7.1, 4.9, 7.2.3, а также некапитальных сооружений, предназначенных для охраны транспортных средств
22	12.0.2	Благоустройство территории	Размещение декоративных, технических, планировочных, конструктивных устройств, элементов озеленения, различных видов оборудования и оформления, малых архитектурных форм, некапитальных нестационарных строений и сооружений, информационных щитов и указателей, применяемых как составные части благоустройства территории, общественных туалетов

Перечень условно разрешенных видов разрешенного использования земельных участков и объектов капитального строительства

№ п/п	Вид разрешенного использования земельного участка и объекта капитального строительства		Описание вида разрешенного использования земельного участка и объекта капитального строительства
	Код	Наименование	
1	2	3	4
1	3.2.1	Дома социального обслуживания	Размещение зданий, предназначенных для размещения домов престарелых, домов ребенка, детских домов, пунктов ночлега для бездомных граждан; размещение объектов капитального строительства для временного размещения вынужденных переселенцев, лиц, признанных беженцами
2	3.4.2	Стационарное медицинское обслуживание	Размещение объектов капитального строительства, предназначенных для оказания гражданам медицинской помощи в стационарах (больницы, родильные дома, диспансеры, научно-медицинские учреждения и прочие объекты, обеспечивающие оказание услуги по лечению в стационаре); размещение станций скорой помощи; размещение площадок санитарной авиации
3	3.7.1	Осуществление религиозных обрядов	Размещение зданий и сооружений, предназначенных для совершения религиозных обрядов и церемоний (в том числе церкви, соборы, храмы, часовни, мечети, молельные дома, синагоги)
4	3.7.2	Религиозное управление и образование	Размещение зданий, предназначенных для постоянного местонахождения духовных лиц, паломников и послушников в связи с осуществлением ими религиозной службы, а также для осуществления благотворительной и религиозной образовательной деятельности (монастыри, скиты, дома священнослужителей, воскресные и религиозные школы, семинарии, духовные училища)

Перечень вспомогательных видов разрешенного использования земельных участков и объектов капитального строительства

№ п/п	Вид разрешенного использования земельного участка и объекта капитального строительства		Описание вида разрешенного использования земельного участка и объекта капитального строительства
	код	Наименование	
1	2	3	4
1	4.9	Служебные гаражи	Размещение постоянных или временных гаражей, стоянок для хранения служебного автотранспорта, используемого в целях осуществления видов деятельности, предусмотренных видами разрешенного использования с кодами 3.0, 4.0, а также для стоянки и хранения транспортных средств общего пользования, в том числе в депо

Предельные параметры (минимальные и (или) максимальные) размеры земельных участков и предельные параметры разрешенного строительства, реконструкции объектов капитального строительства

№ п/п	Наименование предельных параметров, единицы измерения	Вид разрешенного использования земельного участка		Значения предельных параметров		
		код	наименование	Ж-2	Ж-2/ГР	Ж-2/ГР1
1	2	3	4	5	6	7
1	Максимальная площадь земельного участка, метры квадратные		Все виды разрешенного использования	не подлежит установлению		
2	Минимальная площадь земельного участка, метры квадратные		Все виды разрешенного использования	не подлежит установлению		
3	Минимальные отступы зданий, строений, сооружений от красных линий улиц (границ земельного участка, граничащего с улично-дорожной сетью), метры	2.5	Среднеэтажная жилая застройка	5		
		3.2.1	Дома социального обслуживания	5		
		3.2.2	Оказание социальной помощи населению	5		
		3.3	Бытовое обслуживание	5		
		3.4.2	Стационарное медицинское обслуживание	5		
		3.5.1	Дошкольное, начальное и среднее общее образование	Определяется в соответствии: - с «СП 42.13330.2016. Свод правил. Градостроительство. Планировка и застройка городских и сельских поселений. Актуализированная редакция СНиП 2.07.01-89*»; - с «СП 252.1325800.2016 Свод правил. Здания дошкольных образовательных организаций. Правила проектирования»		
		3.4.1	Амбулаторно-поликлиническое обслуживание	5		
		3.6.1	Объекты культурно-досуговой деятельности	5		
		3.7.1	Осуществление религиозных обрядов	5		
		3.7.2	Религиозное управление и образование	5		
		3.10.1	Амбулаторное ветеринарное обслуживание	5		

1	2	3	4	5	6	7
		4.4	Магазины	5		
		4.6	Общественное питание	5		
		4.7	Гостиничное обслуживание	5		
		4.9	Служебные гаражи	5		
		5.1.2	Обеспечение занятий спортом в помещениях	5		
			Прочие виды разрешенного использования	не подлежит установлению		
4	Минимальные отступы зданий, строений, сооружений от прочих границ земельного участка, метры	2.5	Среднеэтажная жилая застройка	3		
		3.2.1	Дома социального обслуживания	3		
		3.2.2	Оказание социальной помощи населению	3		
		3.3	Бытовое обслуживание	3		
		3.4.2	Стационарное медицинское обслуживание	3		
		3.5.1	Дошкольное, начальное и среднее общее образование	3		
		3.4.1	Амбулаторно-поликлиническое обслуживание	3		
		3.6.1	Объекты культурно-досуговой деятельности	3		
		3.7.1	Осуществление религиозных обрядов	3		
		3.7.2	Религиозное управление и образование	3		
		3.10.1	Амбулаторное ветеринарное обслуживание	3		
		4.4	Магазины	3		
		4.6	Общественное питание	3		
		4.7	Гостиничное обслуживание	3		
		4.9	Служебные гаражи	3		
		5.1.2	Обеспечение занятий спортом в помещениях	3		
				Прочие виды разрешенного использования	не подлежит установлению	
5	Максимальная этажность, этажи	2.5	Среднеэтажная жилая застройка	7	5	
		3.5.1	Дошкольное, начальное и среднее общее образование	4		
			Прочие виды разрешенного использования	не подлежит установлению		
6	Максимальная высота зданий, строений, сооружений, метры	3.2.1	Дома социального обслуживания	20		
		3.2.2	Оказание социальной помощи населению	20		
		3.3	Бытовое обслуживание	20		
		3.4.1	Амбулаторно-поликлиническое обслуживание	20		

1	2	3	4	5	6	7
		3.4.2	Стационарное медицинское обслуживание	20		
		3.6.1	Объекты культурно-досуговой деятельности	20		
		3.10.1	Амбулаторное ветеринарное обслуживание	20		
		4.4	Магазины	20		
		4.6	Общественное питание	20		
		4.7	Гостиничное обслуживание	28	20	
		4.9	Служебные гаражи	6		
		5.1.2	Обеспечение занятий спортом в помещениях	20		
			Прочие виды разрешенного использования	не подлежит установлению		
7	Максимальный процент застройки, %	2.5	Среднеэтажная жилая застройка	40		
		3.2.1	Дома социального обслуживания	60		
		3.3	Бытовое обслуживание	60		
		3.4.2	Стационарное медицинское обслуживание	60		
		3.5.1	Дошкольное, начальное и среднее общее образование	60		
		3.6.1	Объекты культурно-досуговой деятельности	50		
		4.4	Магазины	60		
		4.6	Общественное питание	60		
		4.7	Гостиничное обслуживание	60		
		5.1.2	Обеспечение занятий спортом в помещениях	60		
			Прочие виды разрешенного использования	не подлежит установлению		
8	Минимальный процент озеленения земельного участка, %	2.5	Среднеэтажная жилая застройка	15		
		3.2.1	Дома социального обслуживания	20		
		3.2.2	Оказание социальной помощи населению	20		
		3.3	Бытовое обслуживание	20		
		3.4.1	Амбулаторно-поликлиническое обслуживание	20		
		3.4.2	Стационарное медицинское обслуживание	20		
		3.5.1	Дошкольное, начальное и среднее общее образование	20		
		3.6.1	Объекты культурно-досуговой деятельности	20		
		3.10.1	Амбулаторное ветеринарное обслуживание	20		

1	2	3	4	5	6	7
		4.4	Магазины		20	
		4.6	Общественное питание		20	
		4.7	Гостиничное обслуживание		20	
		5.1.2	Обеспечение занятий спортом в помещениях		20	
			Прочие виды разрешенного использования		не подлежит установлению	



Б.Ш. Штепа