

Филиал публично-правовой компании «Роскадастр» по Пермскому краю  
полное наименование органа регистрации прав

Выписка из Единого государственного реестра недвижимости об объекте недвижимости

Сведения о характеристиках объекта недвижимости

На основании запроса от 19.02.2024, поступившего на рассмотрение 19.02.2024, сообщаем, что согласно записям Единого государственного реестра недвижимости:

Раздел 1 Лист 1

Земельный участок			
вид объекта недвижимости			
Лист № 1 раздела 1	Всего листов раздела 1: 5	Всего разделов: 7	Всего листов выписки: 25
19.02.2024г. № КУВИ-001/2024-50385321			
Кадастровый номер:	59:32:3410001:4906		
Номер кадастрового квартала:	59:32:3410001		
Дата присвоения кадастрового номера:	01.02.2024		
Ранее присвоенный государственный учетный номер:	данные отсутствуют		
Местоположение:	Российская Федерация, Пермский край, Пермский муниципальный округ, Кондратовское с/п, д. Кондратово		
Площадь:	10504 +/- 36		
Кадастровая стоимость, руб.:	11934540.09		
Кадастровые номера расположенных в пределах земельного участка объектов недвижимости:	59:32:0000000:13553, 59:32:0000000:15918, 59:32:0000000:16265		
Кадастровые номера объектов недвижимости, из которых образован объект недвижимости:	59:32:3410001:4832; 59:32:3410001:4385		
Кадастровые номера образованных объектов недвижимости:	данные отсутствуют		
Категория земель:	Земли населенных пунктов		
Виды разрешенного использования:	многоэтажная жилая застройка (высотная застройка)		
Сведения о кадастровом инженере:	Ясникова Татьяна Станиславовна, № 15680, в Ассоциация "Саморегулируемая организация Ассоциация кадастровых инженеров "Содружество" № 17 от 28.11.2016 года, СНИЛС 03675373475, договор на выполнение кадастровых работ от 11.01.2024 № 1М, дата завершения кадастровых работ: 30.01.2024		
Сведения о лесах, водных объектах и об иных природных объектах, расположенных в пределах земельного участка:	данные отсутствуют		



ДОКУМЕНТ ПОДПИСАН  
ЭЛЕКТРОННОЙ ПОДПИСЬЮ

Сертификат: 00ВВ056В7401СВ38D2В3576АСDС8425108

Владелец: ФЕДЕРАЛЬНАЯ СЛУЖБА ГОСУДАРСТВЕННОЙ  
РЕГИСТРАЦИИ, КАДАСТРА И КАРТОГРАФИИ  
Действителен: с 27.06.2023 по 19.09.2024

полное наименование должности

инициалы, фамилия

Земельный участок			
вид объекта недвижимости			
Лист № 2 раздела 1	Всего листов раздела 1: 5	Всего разделов: 7	Всего листов выписки: 25
19.02.2024г. № КУВИ-001/2024-50385321			
Кадастровый номер:		59:32:3410001:4906	
Сведения о том, что земельный участок полностью расположен в границах зоны с особыми условиями использования территории, территории объекта культурного наследия, публичного сервитута:		<p>Земельный участок полностью расположен в границах зоны с реестровым номером 59:32-6.553 от 27.04.2015, ограничение использования земельного участка в пределах зоны: Постановление Правительства РФ от 11.03.2010 N 138 "Об утверждении Федеральных правил использования воздушного пространства Российской Федерации": "Запрещается размещать в полосах воздушных подходов на удалении до 30 км, а вне полос воздушных подходов - до 15 км от контрольной точки аэродрома объекты выбросов (размещения) отходов, животноводческие фермы, скотобойни и другие объекты, способствующие привлечению и массовому скоплению птиц.", вид/наименование: Зона с особыми условиями использования - Приаэродромная территория аэродрома аэропорта Большое Савино, тип: Охранная зона транспорта, дата решения: 11.03.2010, номер решения: 138, наименование ОГВ/ОМСУ: Правительство Российской Федерации Земельный участок полностью расположен в границах зоны с реестровым номером 59:00-6.2027 от 07.03.2023, ограничение использования земельного участка в пределах зоны: В соответствии с ст. 67.1 п.6 Водного кодекса Российской Федерации от 03.06.2006 N 74-ФЗ: В границах зон затопления, подтопления, в соответствии с законодательством Российской Федерации о градостроительной деятельности отнесенных к зонам с особыми условиями использования территорий, запрещаются: 1) строительство объектов капитального строительства, не обеспеченных сооружениями и (или) методами инженерной защиты территорий и объектов от негативного воздействия вод; 2) использование сточных вод в целях повышения почвенного плодородия; 3) размещение кладбищ, скотомогильников, объектов размещения отходов производства и потребления, химических, взрывчатых, токсичных, отравляющих веществ, пунктов хранения и захоронения радиоактивных отходов; 4) осуществление авиационных мер по борьбе с вредными организмами. Зона устанавливается бессрочно., вид/наименование: Зона затопления территории, прилегающей к зарегулированной р. Кама (Воткинскому водохранилищу), к р. Верхняя Мулянка (в части Воткинского водохранилища) в нижнем бьефе Камского гидроузла в границах д. Кондратово Пермского муниципального округа Пермского края, затапливаемой при пропуске Камским гидроузлом паводков расчетной обеспеченности 1 %, тип: Иная зона с особыми условиями использования территории, решения: 1. дата решения: 18.04.2014, номер решения: 360, наименование ОГВ/ОМСУ: Правительство Российской Федерации, источник официального опубликования: Собрание законодательства РФ 2. дата решения: 03.06.2006, номер решения: 74, наименование ОГВ/ОМСУ: Государственная Дума Российской Федерации, источник официального опубликования: Собрание законодательства РФ 3. дата решения: 01.02.2023, номер решения: 24, наименование ОГВ/ОМСУ: Камское бассейновое водное управление Федерального агентства водных ресурсов, источник официального опубликования: не подлежит опубликованию</p>	
Сведения о том, что земельный участок расположен в границах особой экономической зоны, территории опережающего социально-экономического развития, зоны территориального развития в Российской Федерации, игровой зоны:		данные отсутствуют	

 ДОКУМЕНТ ПОДПИСАН ЭЛЕКТРОННОЙ ПОДПИСЬЮ	Сертификат: 00BV056B7401CB38D2B3576ACDC8425108 Владелец: ФЕДЕРАЛЬНАЯ СЛУЖБА ГОСУДАРСТВЕННОЙ РЕГИСТРАЦИИ, КАДАСТРА И КАРТОГРАФИИ Действителен: с 27.06.2023 по 19.09.2024	инициалы, фамилия
полное наименование должности		

Земельный участок			
вид объекта недвижимости			
Лист № 3 раздела 1	Всего листов раздела 1: 5	Всего разделов: 7	Всего листов выписки: 25
19.02.2024г. № КУВИ-001/2024-50385321			
Кадастровый номер:		59:32:3410001:4906	
Сведения о том, что земельный участок расположен в границах особо охраняемой природной территории, охотничьих угодий, лесничеств:		данные отсутствуют	
Сведения о результатах проведения государственного земельного надзора:		данные отсутствуют	
Сведения о расположении земельного участка в границах территории, в отношении которой утвержден проект межевания территории:		данные отсутствуют	
Условный номер земельного участка:		данные отсутствуют	
Сведения о принятии акта и (или) заключении договора, предусматривающих предоставление в соответствии с земельным законодательством исполнительным органом государственным органом власти или органом местного самоуправления, находящегося в государственной или муниципальной собственности земельного участка для строительства наемного дома социального использования или наемного дома коммерческого использования:		данные отсутствуют	
Сведения о том, что земельный участок или земельные участки образованы на основании решения об изъятии земельного участка и (или) расположенного на нем объекта недвижимости для государственных или муниципальных нужд:		данные отсутствуют	
Сведения о том, что земельный участок образован из земель или земельного участка, государственная собственность на которые не разграничена:		Земельный участок образован из земель или земельного участка, государственная собственность на которые не разграничена. В соответствии с Федеральным законом от 25 октября 2001 г. № 137-ФЗ "О введении в действие Земельного кодекса Российской Федерации" орган МО Пермский муниципальный округ Пермского края уполномочен на распоряжение таким земельным участком.	
Сведения о наличии земельного спора о местоположении границ земельных участков:		данные отсутствуют	
Статус записи об объекте недвижимости:		Сведения об объекте недвижимости имеют статус "актуальные"	
Особые отметки:		Для данного земельного участка обеспечен доступ посредством земельного участка (земельных участков) с кадастровым номером (кадастровыми номерами): 59:32:3410001:4833. Сведения об ограничениях права на объект недвижимости, обременениях данного объекта, не зарегистрированных в реестре прав, ограничений прав и обременений недвижимого имущества: вид ограничения (обременения): ограничения прав на земельный участок, предусмотренные статьей 56 Земельного кодекса Российской Федерации; срок действия: с 01.02.2024; реквизиты документа-основания:	



ДОКУМЕНТ ПОДПИСАН  
ЭЛЕКТРОННОЙ ПОДПИСЬЮ

Сертификат: 00BV056B7401CB38D2B3576ACDC8425108

Владелец: ФЕДЕРАЛЬНАЯ СЛУЖБА ГОСУДАРСТВЕННОЙ  
РЕГИСТРАЦИИ, КАДАСТРА И КАРТОГРАФИИ  
Действителен: с 27.06.2023 по 19.09.2024

полное наименование должности

инициалы, фамилия

Земельный участок			
вид объекта недвижимости			
Лист № 4 раздела 1	Всего листов раздела 1: 5	Всего разделов: 7	Всего листов выписки: 25
19.02.2024г. № КУВИ-001/2024-50385321			
Кадастровый номер:		59:32:3410001:4906	

постановление "О порядке установления охранных зон объектов электросетевого хозяйства и особых условий использования земельных участков, расположенных в границах таких зон" от 24.02.2009 № 160 выдан: Правительство Российской Федерации; решение о согласовании границ охранной зоны объекта электросетевого хозяйства от 16.12.2019 № 08/1024 выдан: Федеральная служба по экологическому, технологическому и атомному надзору. вид ограничения (обременения): ограничения прав на земельный участок, предусмотренные статьей 56 Земельного кодекса Российской Федерации; срок действия: с 01.02.2024; реквизиты документа-основания: постановление "Об утверждении Федеральных правил использования воздушного пространства Российской Федерации" от 11.03.2010 № 138 выдан: Правительство Российской Федерации. вид ограничения (обременения): ограничения прав на земельный участок, предусмотренные статьей 56 Земельного кодекса Российской Федерации; срок действия: с 01.02.2024; реквизиты документа-основания: постановление "О порядке установления охранных зон объектов электросетевого хозяйства и особых условий использования земельных участков, расположенных в границах таких зон" от 24.02.2009 № 160 выдан: Правительство Российской Федерации; решение о согласовании границ охранной зоны объекта электросетевого хозяйства от 10.01.2020 № 08/1070 выдан: Федеральная служба по экологическому, технологическому и атомному надзору. вид ограничения (обременения): ограничения прав на земельный участок, предусмотренные статьей 56 Земельного кодекса Российской Федерации; срок действия: с 01.02.2024; реквизиты документа-основания: постановление "Об утверждении Правил охраны газораспределительных сетей" от 20.11.2000 № 878 выдан: Правительство Российской Федерации; приказ "Об утверждении границ охранных зон газопроводов ЗАО "Газпром газораспределение Пермь" от 17.02.2014 № СЭД-31-02-2-02-136 выдан: Министерство по управлению имуществом и земельным отношениям Пермского края; приказ "О внесении изменения в приказ Министерства по управлению имуществом и земельным отношениям Пермского края от 17.02.2014г. №СЭД-31-02-2-02-136 "Об утверждении границ охранных зон газопроводов ЗАО "Газпром газораспределение Пермь"" от 14.05.2020 № СЭД-31-02-1-4-575 выдан: Министерство по управлению имуществом и градостроительной деятельности Пермского края. вид ограничения (обременения): ограничения прав на земельный участок, предусмотренные статьей 56 Земельного кодекса Российской Федерации; срок действия: с 01.02.2024; реквизиты документа-основания: постановление "Об утверждении Правил охраны газораспределительных сетей" от 20.11.2000 № 878 выдан: Правительство Российской Федерации; приказ "Об утверждении границ охранных зон газопроводов ЗАО "Газпром газораспределение Пермь""



ДОКУМЕНТ ПОДПИСАН  
ЭЛЕКТРОННОЙ ПОДПИСЬЮ

Сертификат: 00BV056B7401CB38D2B3576ACDC8425108

Владелец: ФЕДЕРАЛЬНАЯ СЛУЖБА ГОСУДАРСТВЕННОЙ  
РЕГИСТРАЦИИ, КАДАСТРА И КАРТОГРАФИИ  
Действителен: с 27.06.2023 по 19.09.2024

полное наименование должности

инициалы, фамилия

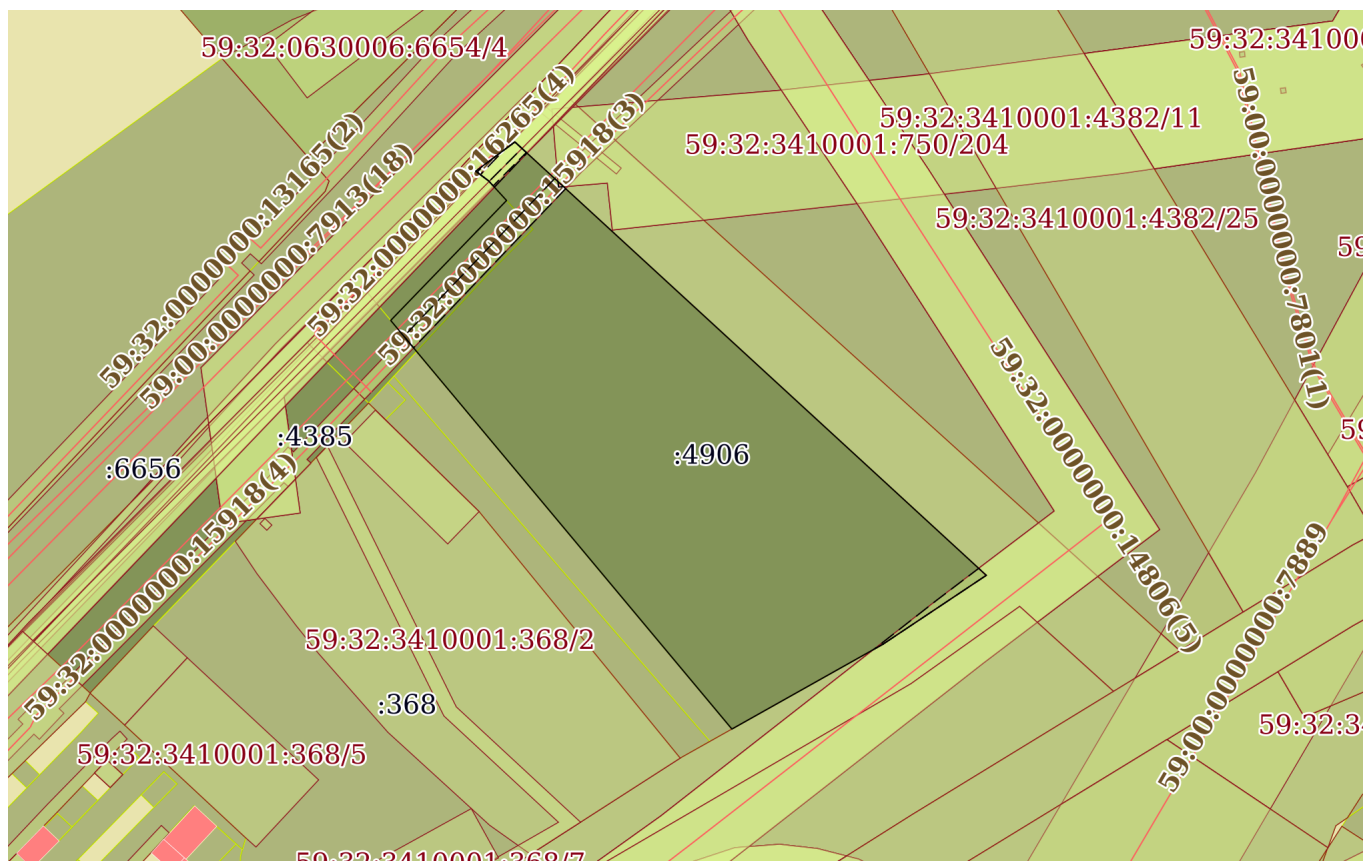
Земельный участок			
вид объекта недвижимости			
Лист № 5 раздела 1	Всего листов раздела 1: 5	Всего разделов: 7	Всего листов выписки: 25
19.02.2024г. № КУВИ-001/2024-50385321			
Кадастровый номер:		59:32:3410001:4906	
		<p>от 20.03.2012 № СЭД-31-02-252 выдан: Министерство по управлению имуществом и градостроительной деятельности Пермского края; приказ "О внесении изменения в приказ Агентства по управлению имуществом Пермского края от 20 марта 2012г. №СЭД-31-02-252 "Об утверждении границ охранных зон газопроводов ЗАО "Газпром газораспределение Пермь"" от 12.03.2020 № СЭД-31-02-1-4-295 выдан: Министерство по управлению имуществом и градостроительной деятельности Пермского края. вид ограничения (обременения): ограничения прав на земельный участок, предусмотренные статьей 56 Земельного кодекса Российской Федерации; срок действия: с 01.02.2024; реквизиты документа-основания: постановление "Об определении границ зон затопления, подтопления" от 18.04.2014 № 360 выдан: Правительство Российской Федерации; водный кодекс от 03.06.2006 № 74 выдан: Государственная Дума Российской Федерации; приказ Об установлении границ зоны затопления на территории, прилегающей к зарегулированной р. Кама, р. Верхняя Мулянка (Воткинскому водохранилищу) в нижнем бьефе Камского гидроузла в границах д. Кондратово Пермского муниципального округа Пермского края, затапливаемой при пропуске Камским гидроузлом паводков расчетной обеспеченности 1 % от 01.02.2023 № 24 выдан: Камское бассейновое водное управление Федерального агентства водных ресурсов. вид ограничения (обременения): ограничения прав на земельный участок, предусмотренные статьей 56 Земельного кодекса Российской Федерации; срок действия: с 01.02.2024; реквизиты документа-основания: распоряжение " Об установлении публичного сервитута на часть земельных участков" от 26.01.2021 № 65 выдан: Комитет имущественных отношений Администрации Пермского муниципального района. Земельный участок подлежит снятию с государственного кадастрового учета по истечении пяти лет со дня его государственного кадастрового учета, если на него не будут зарегистрированы права. Граница земельного участка пересекает границы земельных участков (земельного участка) с кадастровыми номерами (кадастровым номером) 59:32:3410001:4385, 59:32:3410001:4832. Сведения, необходимые для заполнения раздела: 2 - Сведения о зарегистрированных правах, отсутствуют.</p>	
Получатель выписки:		Ясникова Татьяна Станиславовна	

	ДОКУМЕНТ ПОДПИСАН ЭЛЕКТРОННОЙ ПОДПИСЬЮ	
Сертификат: 00BV056V7401CB38D2B3576ACDC8425108 Владелец: ФЕДЕРАЛЬНАЯ СЛУЖБА ГОСУДАРСТВЕННОЙ РЕГИСТРАЦИИ, КАДАСТРА И КАРТОГРАФИИ Действителен: с 27.06.2023 по 19.09.2024		инициалы, фамилия
ПОЛНОЕ НАИМЕНОВАНИЕ ДОЛЖНОСТИ		

Выписка из Единого государственного реестра недвижимости об объекте недвижимости  
Описание местоположения земельного участка

Земельный участок			
вид объекта недвижимости			
Лист № 1 раздела 3	Всего листов раздела 3: 1	Всего разделов: 7	Всего листов выписки: 25
19.02.2024г. № КУВИ-001/2024-50385321			
Кадастровый номер:		59:32:3410001:4906	

План (чертеж, схема) земельного участка



Масштаб 1:2000

Условные обозначения:



ДОКУМЕНТ ПОДПИСАН  
ЭЛЕКТРОННОЙ ПОДПИСЬЮ

Сертификат: 00ВВ056В7401СВ38D2В3576АСDC8425108

Владелец: ФЕДЕРАЛЬНАЯ СЛУЖБА ГОСУДАРСТВЕННОЙ  
РЕГИСТРАЦИИ, КАДАСТРА И КАРТОГРАФИИ  
Действителен: с 27.06.2023 по 19.09.2024

полное наименование должности

инициалы, фамилия

## Выписка из Единого государственного реестра недвижимости об объекте недвижимости

## Описание местоположения земельного участка

Земельный участок			
вид объекта недвижимости			
Лист № 1 раздела 3.1	Всего листов раздела 3.1: 1	Всего разделов: 7	Всего листов выписки: 25
19.02.2024г. № КУВИ-001/2024-50385321			
Кадастровый номер:		59:32:3410001:4906	

Описание местоположения границ земельного участка							
№ п/п	Номер точки		Дирекционный угол	Горизонтальное проложение, м	Описание закрепления на местности	Кадастровые номера смежных участков	Сведения об адресах правообладателей смежных земельных участков
	начальная	конечная					
1	2	3	4	5	6	7	8
1	1.1.1	1.1.2	132°36.1`	61.86	данные отсутствуют	59:32:3410001:4833(12)	данные отсутствуют
2	1.1.2	1.1.3	132°36.1`	109.84	данные отсутствуют	59:32:3410001:4833(12)	данные отсутствуют
3	1.1.3	1.1.4	236°18.0`	33.27	данные отсутствуют	59:32:3410001:4833(12)	данные отсутствуют
4	1.1.4	1.1.5	240°40.0`	46.48	данные отсутствуют	59:32:3410001:4833(12)	данные отсутствуют
5	1.1.5	1.1.6	320°8.6`	131.93	данные отсутствуют	59:32:3410001:4188	край Пермский, г Пермь, ул Краснова, д 1, оф. 120
6	1.1.6	1.1.7	320°10.9`	10.81	данные отсутствуют	59:32:3410001:4385, 59:32:3410001:4908	данные отсутствуют
7	1.1.7	1.1.8	43°59.6`	44.72	данные отсутствуют	59:32:3410001:4385, 59:32:3410001:4907	данные отсутствуют
8	1.1.8	1.1.9	317°32.3`	6.55	данные отсутствуют	59:32:3410001:4385, 59:32:3410001:4907	данные отсутствуют
9	1.1.9	1.1.10	317°1.3`	0.6	данные отсутствуют	59:32:3410001:4385, 59:32:3410001:4907	данные отсутствуют
10	1.1.10	1.1.11	307°2.2`	3.42	данные отсутствуют	59:32:3410001:4385, 59:32:3410001:4907	данные отсутствуют
11	1.1.11	1.1.12	307°0.2`	0.86	данные отсутствуют	59:32:3410001:4385, 59:32:3410001:4907	данные отсутствуют
12	1.1.12	1.1.1	53°9.9`	13.09	данные отсутствуют	59:32:3410001:4833(12)	данные отсутствуют



ДОКУМЕНТ ПОДПИСАН  
ЭЛЕКТРОННОЙ ПОДПИСЬЮ

Сертификат: 00BV056B7401CB38D2B3576ACDC8425108

Владелец: ФЕДЕРАЛЬНАЯ СЛУЖБА ГОСУДАРСТВЕННОЙ

РЕГИСТРАЦИИ, КАДАСТРА И КАРТОГРАФИИ

Действителен: с 27.06.2023 по 19.09.2024

полное наименование должности

инициалы, фамилия

## Выписка из Единого государственного реестра недвижимости об объекте недвижимости

## Описание местоположения земельного участка

Земельный участок			
вид объекта недвижимости			
Лист № 1 раздела 3.2	Всего листов раздела 3.2: 1	Всего разделов: 7	Всего листов выписки: 25
19.02.2024г. № КУВИ-001/2024-50385321			
Кадастровый номер:		59:32:3410001:4906	

Сведения о характерных точках границы земельного участка				
Система координат МСК-59, зона 2				
Номер точки	Координаты, м		Описание закрепления на местности	Средняя квадратичная погрешность определения координат характерных точек границ земельного участка, м
	X	Y		
1	2	3	4	5
1	514808.52	2224377.8	Нет закрепления	0.1
2	514766.65	2224423.33	Нет закрепления	0.1
3	514692.3	2224504.18	Нет закрепления	0.1
4	514673.84	2224476.5	Нет закрепления	0.1
5	514651.07	2224435.98	Нет закрепления	0.1
6	514752.35	2224351.43	Нет закрепления	0.1
7	514760.65	2224344.51	Нет закрепления	0.1
8	514792.82	2224375.57	Нет закрепления	0.1
9	514797.65	2224371.15	Нет закрепления	0.1
10	514798.09	2224370.74	Нет закрепления	0.1
11	514800.15	2224368.01	Нет закрепления	0.1
12	514800.67	2224367.32	Нет закрепления	0.1
1	514808.52	2224377.8	Нет закрепления	0.1

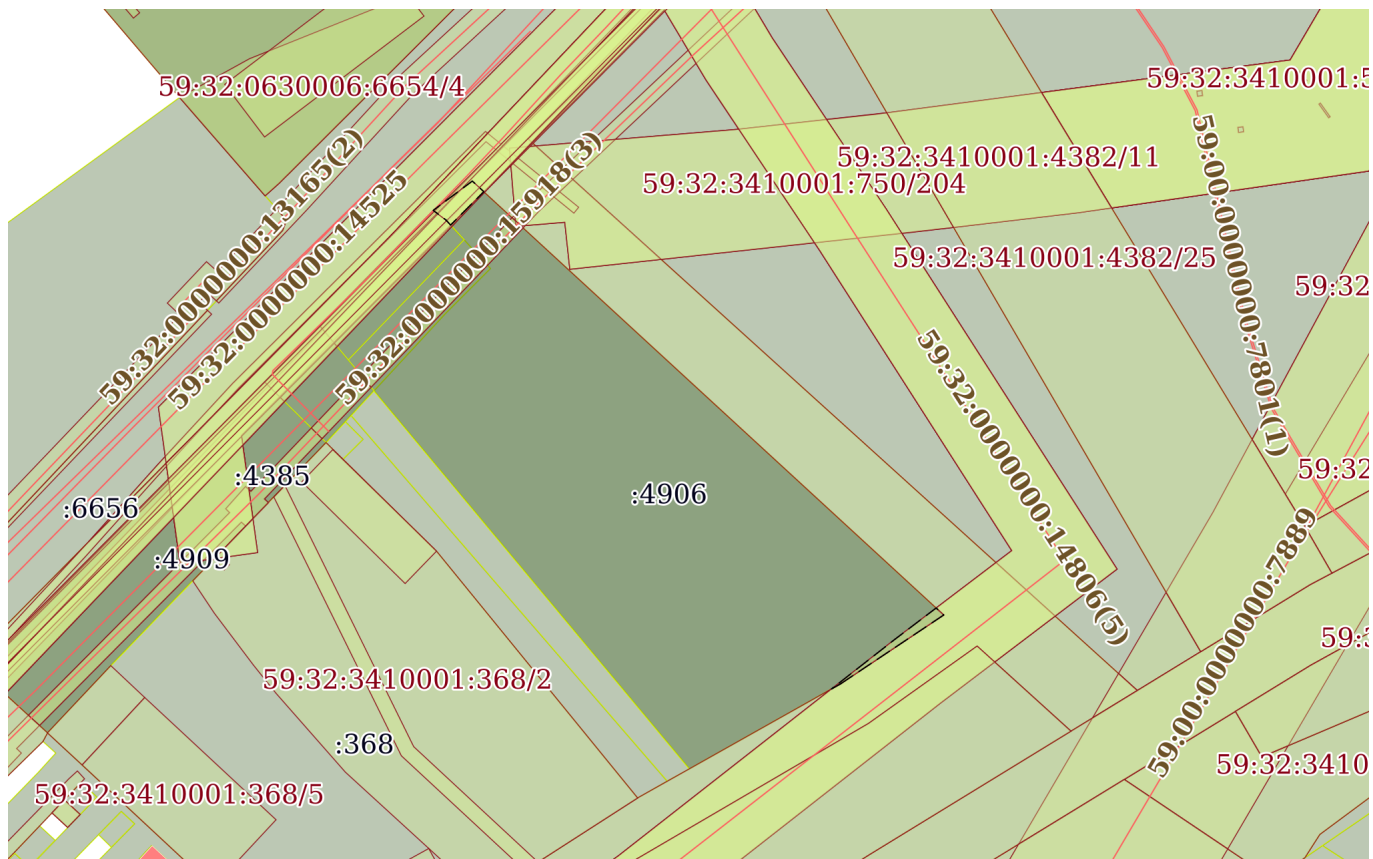
полное наименование должности		ДОКУМЕНТ ПОДПИСАН ЭЛЕКТРОННОЙ ПОДПИСЬЮ	инициалы, фамилия
	Сертификат: 00ВВ056В7401СВ38D2В3576АСDC8425108 Владелец: ФЕДЕРАЛЬНАЯ СЛУЖБА ГОСУДАРСТВЕННОЙ РЕГИСТРАЦИИ, КАДАСТРА И КАРТОГРАФИИ Действителен: с 27.06.2023 по 19.09.2024		



Выписка из Единого государственного реестра недвижимости об объекте недвижимости  
Сведения о частях земельного участка

Земельный участок			
вид объекта недвижимости			
Лист № 1 раздела 4	Всего листов раздела 4: 5	Всего разделов: 7	Всего листов выписки: 25
19.02.2024г. № КУВИ-001/2024-50385321			
Кадастровый номер:		59:32:3410001:4906	

План (чертеж, схема) части земельного участка | Учетный номер части: 59:32:3410001:4906/1



Масштаб 1:2000 | Условные обозначения:

полное наименование должности	 ДОКУМЕНТ ПОДПИСАН ЭЛЕКТРОННОЙ ПОДПИСЬЮ	инициалы, фамилия
	Сертификат: 00ВВ056В7401СВ38D2В3576АСDС8425108 Владелец: ФЕДЕРАЛЬНАЯ СЛУЖБА ГОСУДАРСТВЕННОЙ РЕГИСТРАЦИИ, КАДАСТРА И КАРТОГРАФИИ Действителен: с 27.06.2023 по 19.09.2024	

Земельный участок

вид объекта недвижимости

Лист № 2 раздела 4

Всего листов раздела 4: 5

Всего разделов: 7

Всего листов выписки: 25

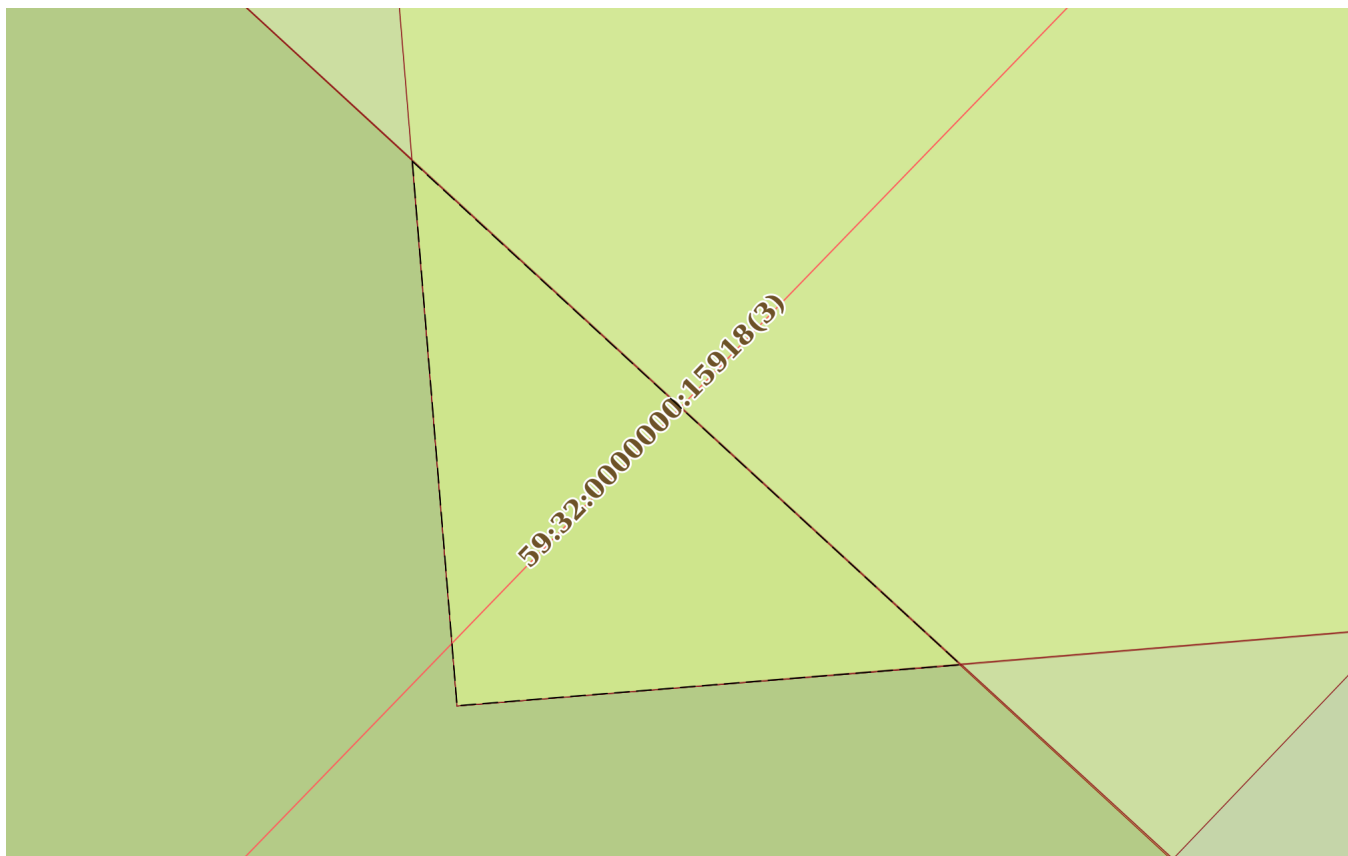
19.02.2024г. № КУВИ-001/2024-50385321

Кадастровый номер:

59:32:3410001:4906

План (чертеж, схема) части земельного участка

Учетный номер части: 59:32:3410001:4906/2



Масштаб 1:20

Условные обозначения:

ДОКУМЕНТ ПОДПИСАН  
ЭЛЕКТРОННОЙ ПОДПИСЬЮ

Сертификат: 00ВВ056В7401СВ38D2В3576АСDС8425108

Владелец: ФЕДЕРАЛЬНАЯ СЛУЖБА ГОСУДАРСТВЕННОЙ  
РЕГИСТРАЦИИ, КАДАСТРА И КАРТОГРАФИИ  
Действителен: с 27.06.2023 по 19.09.2024

полное наименование должности

инициалы, фамилия

Земельный участок

вид объекта недвижимости

Лист № 3 раздела 4

Всего листов раздела 4: 5

Всего разделов: 7

Всего листов выписки: 25

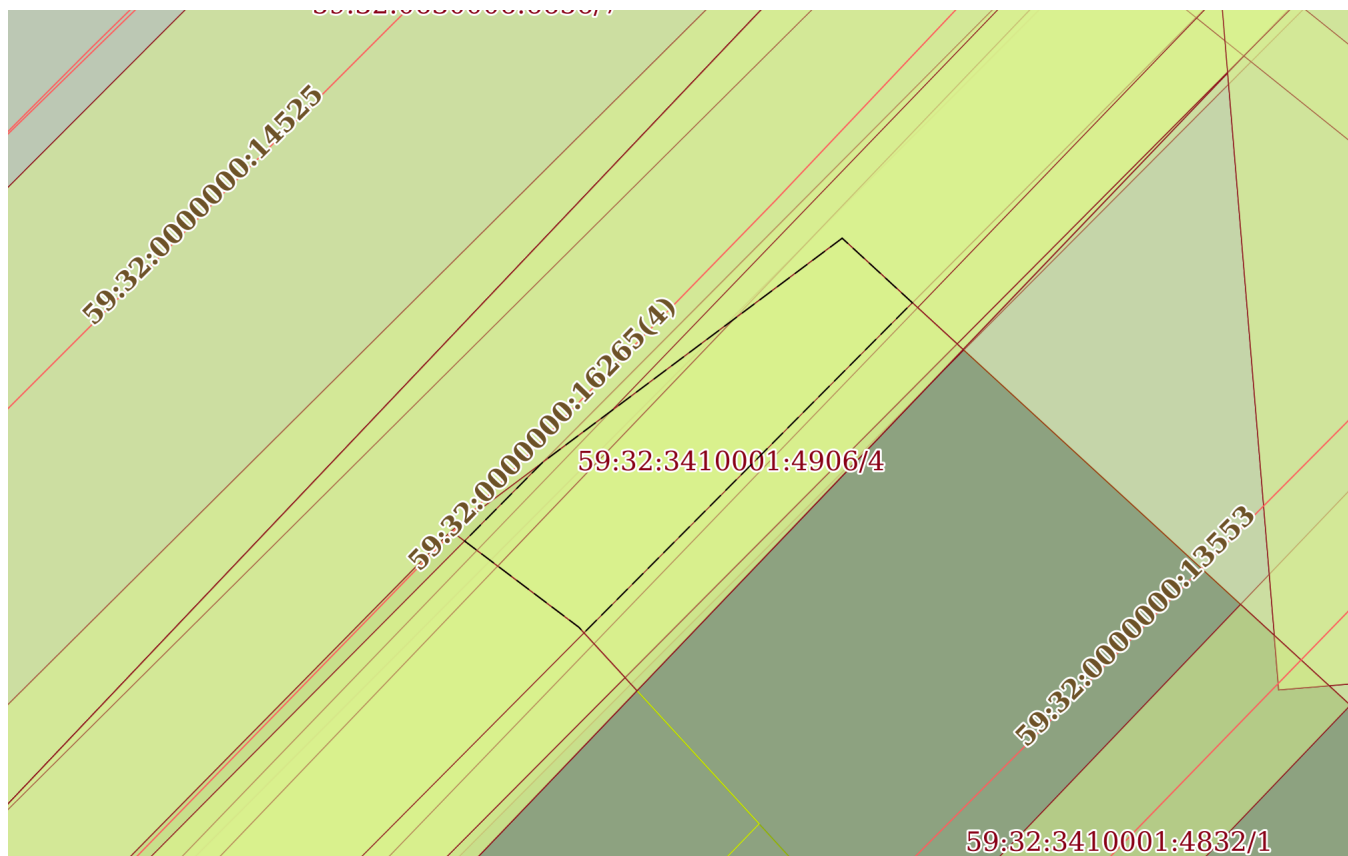
19.02.2024г. № КУВИ-001/2024-50385321

Кадастровый номер:

59:32:3410001:4906

План (чертеж, схема) части земельного участка

Учетный номер части: 59:32:3410001:4906/3



Масштаб 1:200

Условные обозначения:



ДОКУМЕНТ ПОДПИСАН  
ЭЛЕКТРОННОЙ ПОДПИСЬЮ

Сертификат: 00ВВ056В7401СВ38Д2В3576АСДС8425108

Владелец: ФЕДЕРАЛЬНАЯ СЛУЖБА ГОСУДАРСТВЕННОЙ  
РЕГИСТРАЦИИ, КАДАСТРА И КАРТОГРАФИИ  
Действителен: с 27.06.2023 по 19.09.2024

полное наименование должности

инициалы, фамилия

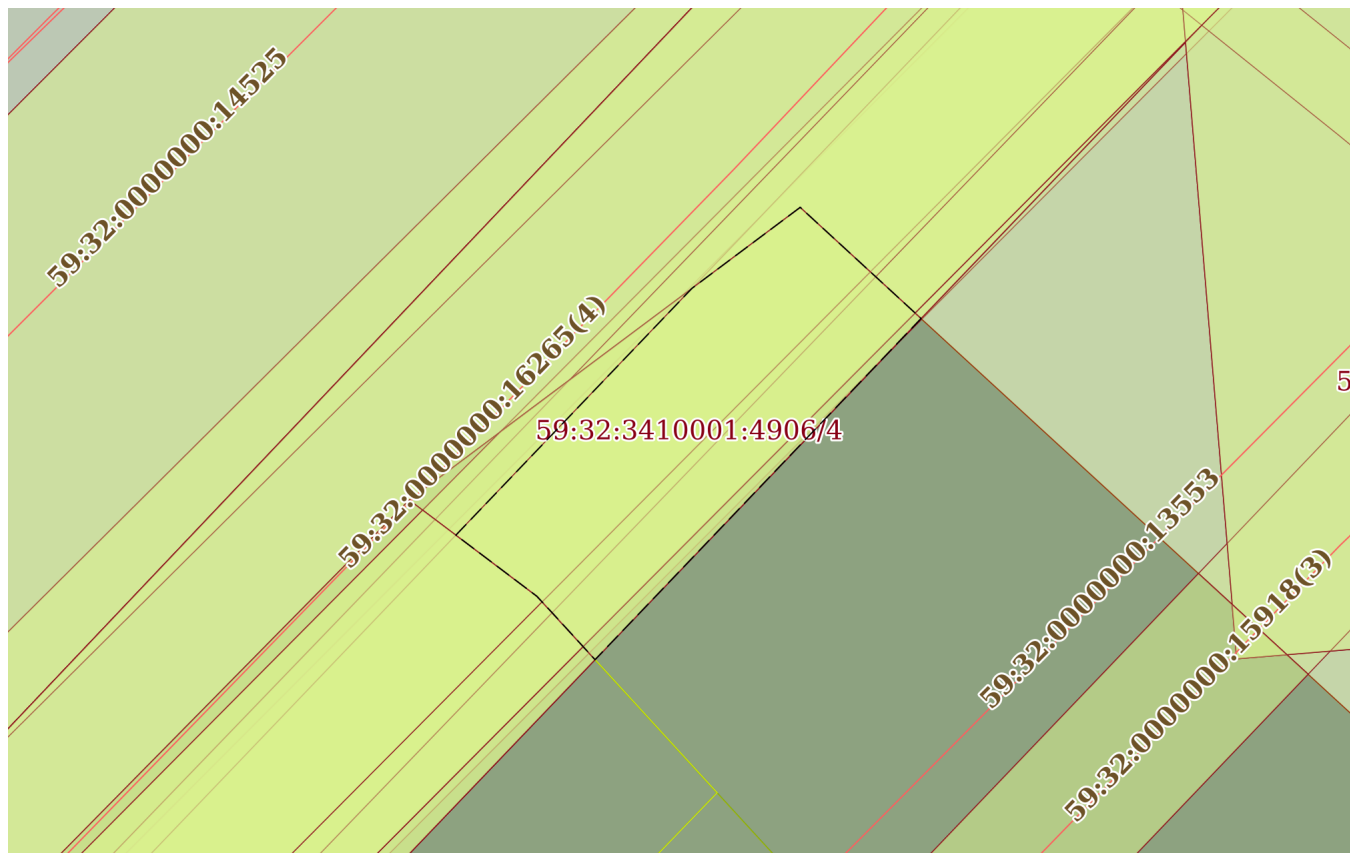
Земельный участок			
вид объекта недвижимости			

Лист № 4 раздела 4	Всего листов раздела 4: 5	Всего разделов: 7	Всего листов выписки: 25
--------------------	---------------------------	-------------------	--------------------------

19.02.2024г. № КУВИ-001/2024-50385321

Кадастровый номер: 59:32:3410001:4906

План (чертеж, схема) части земельного участка      Учетный номер части: 59:32:3410001:4906/4



Масштаб 1:200      Условные обозначения:

полное наименование должности	инициалы, фамилия
-------------------------------	-------------------



ДОКУМЕНТ ПОДПИСАН  
ЭЛЕКТРОННОЙ ПОДПИСЬЮ

Сертификат: 00ВВ056В7401СВ38D2В3576АСDС8425108

Владелец: ФЕДЕРАЛЬНАЯ СЛУЖБА ГОСУДАРСТВЕННОЙ

РЕГИСТРАЦИИ, КАДАСТРА И КАРТОГРАФИИ

Действителен: с 27.06.2023 по 19.09.2024

Земельный участок

вид объекта недвижимости

Лист № 5 раздела 4

Всего листов раздела 4: 5

Всего разделов: 7

Всего листов выписки: 25

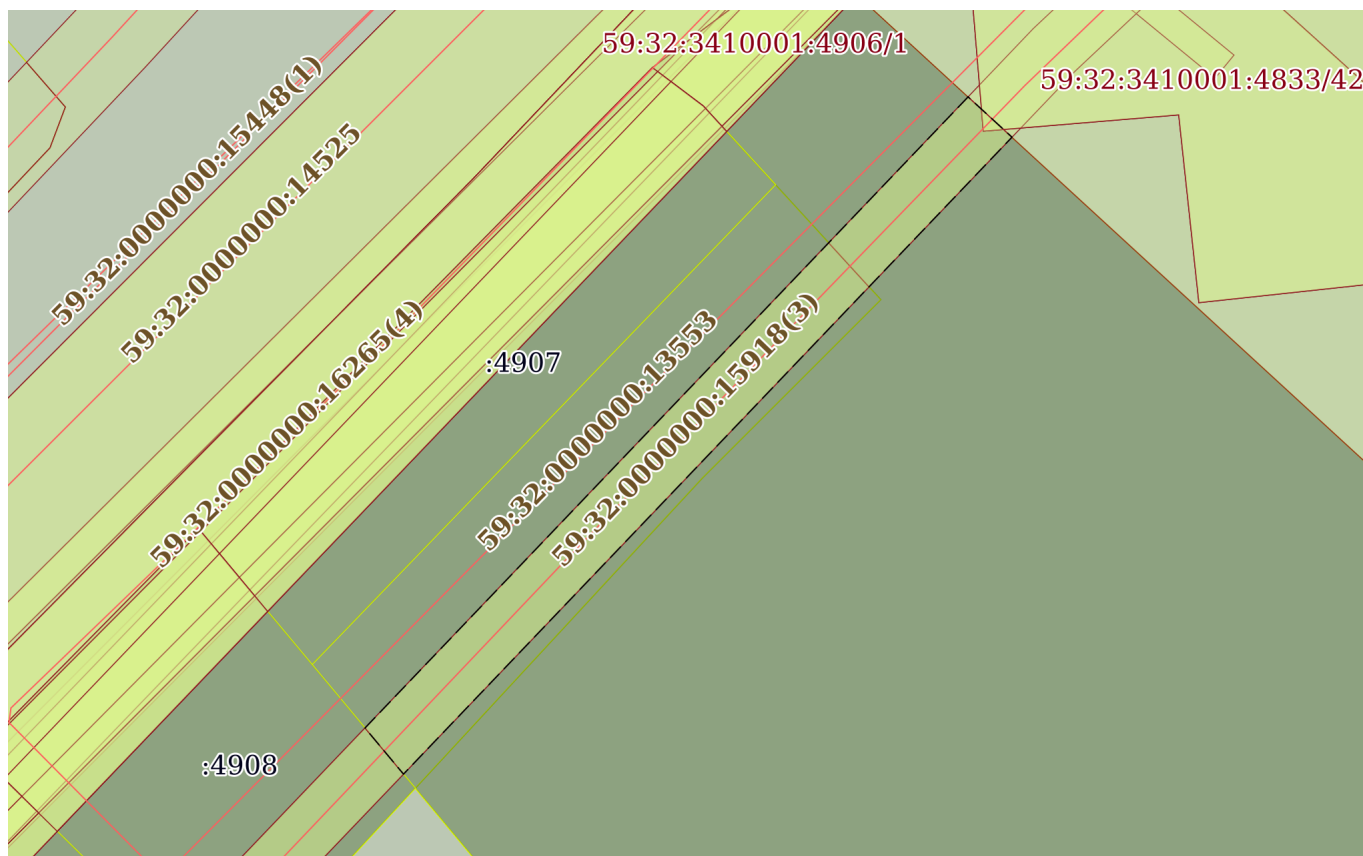
19.02.2024г. № КУВИ-001/2024-50385321

Кадастровый номер:

59:32:3410001:4906

План (чертеж, схема) части земельного участка

Учетный номер части: 59:32:3410001:4906/5



Масштаб 1:500

Условные обозначения:



ДОКУМЕНТ ПОДПИСАН  
ЭЛЕКТРОННОЙ ПОДПИСЬЮ

Сертификат: 00ВВ056В7401СВ38D2В3576АСDС8425108

Владелец: ФЕДЕРАЛЬНАЯ СЛУЖБА ГОСУДАРСТВЕННОЙ

РЕГИСТРАЦИИ, КАДАСТРА И КАРТОГРАФИИ

Действителен: с 27.06.2023 по 19.09.2024

полное наименование должности

инициалы, фамилия

## Выписка из Единого государственного реестра недвижимости об объекте недвижимости

## Сведения о частях земельного участка

Земельный участок			
вид объекта недвижимости			
Лист № 1 раздела 4.1	Всего листов раздела 4.1: 7	Всего разделов: 7	Всего листов выписки: 25
19.02.2024г. № КУВИ-001/2024-50385321			
Кадастровый номер:		59:32:3410001:4906	

Учетный номер части	Площадь, м2	Содержание ограничения в использовании или ограничения права на объект недвижимости или обременения объекта недвижимости
1	2	3
59:32:3410001:4906/1	119	<p>вид ограничения (обременения): ограничения прав на земельный участок, предусмотренные статьей 56 Земельного кодекса Российской Федерации; Срок действия: не установлен; реквизиты документа-основания: постановление "О порядке установления охранных зон объектов электросетевого хозяйства и особых условий использования земельных участков, расположенных в границах таких зон" от 24.02.2009 № 160 выдан: Правительство Российской Федерации; решение о согласовании границ охранной зоны объекта электросетевого хозяйства от 16.12.2019 № 08/1024 выдан: Федеральная служба по экологическому, технологическому и атомному надзору; Содержание ограничения (обременения): В границах ВЛ 10 КВ ФИДЕР МТФ-1 устанавливается в соответствии с Постановлением Правительства РФ от 24.02.2009 №160 «О порядке установления охранных зон объектов электросетевого хозяйства и особых условий использования земельных участков, расположенных в границах таких зон»: 8. запрещается осуществлять любые действия, которые могут нарушить безопасную работу объектов электросетевого хозяйства, в том числе привести к их повреждению или уничтожению, и повлечь причинение вреда жизни, здоровью граждан и имуществу физических или юридических лиц, а также повлечь нанесение экологического ущерба и возникновение пожаров, в том числе: а) набрасывать на провода и опоры воздушных линий электропередачи посторонние предметы, а также подниматься на опоры воздушных линий электропередачи; б) размещать любые объекты и предметы в пределах созданных в соответствии с требованиями нормативно-технических документов проходов и подъездов для доступа к объектам электросетевого хозяйства, а также проводить любые работы и возводить сооружения, которые могут препятствовать доступу к объектам электросетевого хозяйства, без создания необходимых для такого доступа проходов и подъездов; в) находиться в пределах огороженной территории и помещениях распределительных устройств и подстанций, открывать двери и люки распределительных устройств и подстанций, производить переключения и подключения в электрических сетях, разводить огонь в пределах охранных зон вводных и распределительных устройств, подстанций, воздушных линий электропередачи, а также в охранных зонах кабельных линий электропередачи; г) размещать свалки; д) производить работы ударными механизмами, сбрасывать тяжести массой свыше 5 тонн, производить сброс и слив едких и коррозионных веществ и горюче-смазочных материалов. 9. В охранных зонах, установленных для объектов электросетевого хозяйства напряжением свыше 1000 вольт, запрещается: а) складировать или размещать хранилища любых, в том числе горюче-смазочных, материалов; б) размещать детские и спортивные площадки, стадионы, рынки, торговые точки, полевые</p>



ДОКУМЕНТ ПОДПИСАН  
ЭЛЕКТРОННОЙ ПОДПИСЬЮ

Сертификат: 00BV056B7401CB38D2B3576ACDC8425108

Владелец: ФЕДЕРАЛЬНАЯ СЛУЖБА ГОСУДАРСТВЕННОЙ

РЕГИСТРАЦИИ, КАДАСТРА И КАРТОГРАФИИ

Действителен: с 27.06.2023 по 19.09.2024

полное наименование должности

инициалы, фамилия

Земельный участок			
вид объекта недвижимости			
Лист № 2 раздела 4.1	Всего листов раздела 4.1: 7	Всего разделов: 7	Всего листов выписки: 25

19.02.2024г. № КУВИ-001/2024-50385321

Кадастровый номер: 59:32:3410001:4906

		<p>станы, загоны для скота, гаражи и стоянки всех видов машин и механизмов, проводить любые мероприятия, связанные с большим скоплением людей, не занятых выполнением разрешенных в установленном порядке работ; в) использовать любые летательные аппараты, в том числе воздушных змеев, спортивные модели летательных аппаратов; г) бросать якоря с судов и осуществлять их проход с отданными якорями, цепями, лотами, волокушами и тралами; д) осуществлять проход судов с поднятыми стрелами кранов и других механизмов . 10. В пределах охранных зон без письменного решения о согласовании сетевых организаций юридическим и физическим лицам запрещаются: а) строительство, капитальный ремонт, реконструкция или снос зданий и сооружений; б) горные, взрывные, мелиоративные работы, в том числе связанные с временным затоплением земель; в) посадка и вырубка деревьев и кустарников; г) дноуглубительные, землечерпальные и погрузочно-разгрузочные работы, добыча рыбы, других водных животных и растений придонными орудиями лова, устройство водопоев, колка и заготовка льда ; д) проход судов, у которых расстояние по вертикали от верхнего крайнего габарита с грузом или без груза до нижней точки провеса проводов переходов воздушных линий электропередачи через водоемы менее минимально допустимого расстояния, в том числе с учетом максимального уровня подъема воды при паводке; е) проезд машин и механизмов, имеющих общую высоту с грузом или без груза от поверхности дороги более 4,5 метра ; ж) земляные работы на глубине более 0,3 метра (на вспахиваемых землях на глубине более 0,45 метра), а также планировка грунта; з) полив сельскохозяйственных культур в случае, если высота струи воды может составить свыше 3 метров ; и) полевые сельскохозяйственные работы с применением сельскохозяйственных машин и оборудования высотой более 4 метров или полевые сельскохозяйственные работы, связанные с вспашкой земли. ; Реестровый номер границы: 59:32-6.479; Вид объекта реестра границ: Зона с особыми условиями использования территории; Вид зоны по документу: Охранная зона ВЛ 10 КВ ФИДЕР МТФ-1; Тип зоны: Охранная зона инженерных коммуникаций</p>
59:32:3410001:4906/2	1	<p>вид ограничения (обременения): ограничения прав на земельный участок, предусмотренные статьей 56 Земельного кодекса Российской Федерации; Срок действия: не установлен; реквизиты документа-основания: постановление "О порядке установления охранных зон объектов электросетевого хозяйства и особых условий использования земельных участков, расположенных в границах таких зон" от 24.02.2009 № 160 выдан: Правительство Российской Федерации; решение о согласовании границ охранной зоны объекта электросетевого хозяйства от 10.01.2020 № 08/1070 выдан: Федеральная служба по экологическому, технологическому и атомному надзору; Содержание ограничения (обременения): Ограничение в использовании объектов недвижимости в границах охранной зоны с особыми условиями использования территории ЛИНИИ ЭЛЕКТРОПЕРЕДАЧ НАПРЯЖЕНИЕМ 10 КВ ОТ ПС «КОНДРАТОВО» ДО РП НА УЛ. КУЛЬТУРЫ, устанавливается в соответствии с Постановлением Правительства РФ от 24.02.2009 №160 «О порядке установления охранных зон объектов электросетевого хозяйства и особых условий использования земельных участков, расположенных в границах таких зон». 8. В охранных зонах запрещается осуществлять любые действия, которые могут нарушить безопасную работу объектов электросетевого хозяйства,</p>



ДОКУМЕНТ ПОДПИСАН  
ЭЛЕКТРОННОЙ ПОДПИСЬЮ

Сертификат: 00ВВ056В7401СВ38Д2В3576АСДС8425108

Владелец: ФЕДЕРАЛЬНАЯ СЛУЖБА ГОСУДАРСТВЕННОЙ  
РЕГИСТРАЦИИ, КАДАСТРА И КАРТОГРАФИИ  
Действителен: с 27.06.2023 по 19.09.2024

полное наименование должности

инициалы, фамилия

## Земельный участок

вид объекта недвижимости

Лист № 3 раздела 4.1

Всего листов раздела 4.1: 7

Всего разделов: 7

Всего листов выписки: 25

19.02.2024г. № КУВИ-001/2024-50385321

Кадастровый номер:

59:32:3410001:4906

в том числе привести к их повреждению или уничтожению, и повлечь причинение вреда жизни,здоровью граждан и имуществу физических или юридических лиц,а также повлечь нанесение экологического ущерба и возникновение пожаров, в том числе:а)набрасывать на провода и опоры воздушных линий электропередачи посторонние предметы,а также подниматься на опоры воздушных линий электропередачи;б)размещать любые объекты и предметы(материалы) в пределах созданных в соответствии с требованиями нормативно-технических документов проходов и подъездов для доступа к объектам электросетевого хозяйства,а также проводить любые работы и возводить сооружения,которые могут препятствовать доступу к объектам электросетевого хозяйства,без создания необходимых для такого доступа проходов и подъездов;в)находиться в пределах огороженной территории и помещениях распределительных устройств и подстанций,открывать двери и люки распределительных устройств и подстанций,производить переключения и подключения в электрических сетях(указанное требование не распространяется на работников,заниятых выполнением разрешенных в установленном порядке работ), разводить огонь в пределах охранных зон вводных и распределительных устройств;г)размещать свалки;д) производить работы ударными механизмами,сбрасывать тяжести массой свыше 5 тонн,производить сброс и слив едких и коррозионных веществ и горюче-смазочных материалов.9.В охранных зонах,установленных для объектов электросетевого хозяйства напряжением свыше 1000 вольт,помимо действий, предусмотренных пунктом 8 настоящих Правил,запрещается:а)складировать или размещать хранилища любых,в том числе горюче-смазочных,материалов.б)размещать детские и спортивные площадки,стадионы, рынки,торговые точки,полевые станы,загоны для скота,гаражи и стоянки всех видов машин и механизмов, проводить любые мероприятия,связанные с большим скоплением людей,не занятых выполнением разрешенных в установленном порядке работ(в охранных зонах воздушных линий электропередачи в) использовать любые летательные аппараты,в том числе воздушных змеев,спортивные модели летательных аппаратов (в охранных зонах воздушных линий электропередачи)д)осуществлять проход судов с поднятыми стрелами кранов и других механизмов(в охранных зонах воздушных линий электропередачи)10.В пределах охранных зон без письменного решения о согласовании сетевых организаций юридическим и физическим лицам запрещаются:а)строительство,капитальный ремонт,реконструкция или снос зданий и сооружений;б)горные,взрывные,мелиоративные работы,в том числе связанные с временным затоплением земель;в)посадка и вырубка деревьев и кустарников;д)проход судов,у которых расстояние по вертикали от верхнего крайнего габарита с грузом или без груза до нижней точки провеса проводов переходов воздушных линий электропередачи через водоемы менее минимально допустимого расстояния,в том числе с учетом максимального уровня подъема воды при паводке;е) проезд машин и механизмов, имеющих общую высоту с грузом или без груза от поверхности дороги более 4,5 метра(в охранных зонах воздушных линий электропередачи);ж)земляные работы на глубине более 0,3 метра(на вспахиваемых землях на глубине более 0,45 метра),з) полив сельскохозяйственных культур в случае,если высота струи воды может составить свыше 3 метров(в охранных зонах ВЛ электропередачи);и)полевые сельскохозяйственные работы с применением сельскохозяйственных машин и



ДОКУМЕНТ ПОДПИСАН  
ЭЛЕКТРОННОЙ ПОДПИСЬЮ

Сертификат: 00BV056B7401CB38D2B3576ACDC8425108

Владелец: ФЕДЕРАЛЬНАЯ СЛУЖБА ГОСУДАРСТВЕННОЙ  
РЕГИСТРАЦИИ, КАДАСТРА И КАРТОГРАФИИ  
Действителен: с 27.06.2023 по 19.09.2024

полное наименование должности

инициалы, фамилия



Земельный участок			
вид объекта недвижимости			
Лист № 4 раздела 4.1	Всего листов раздела 4.1: 7	Всего разделов: 7	Всего листов выписки: 25

19.02.2024г. № КУВИ-001/2024-50385321

Кадастровый номер:

59:32:3410001:4906

		оборудования высотой более 4 метров.; Реестровый номер границы: 59:32-6.464; Вид объекта реестра границ: Зона с особыми условиями использования территории; Вид зоны по документу: Охранная зона ЛИНИИ ЭЛЕКТРОПЕРЕДАЧ НАПРЯЖЕНИЕМ 10 КВ ОТ ПС «КОНДРАТОВО» ДО РП НА УЛ. КУЛЬТУРЫ; Тип зоны: Охранная зона инженерных коммуникаций
59:32:3410001:4906/3	44	вид ограничения (обременения): ограничения прав на земельный участок, предусмотренные статьей 56 Земельного кодекса Российской Федерации; Срок действия: не установлен; реквизиты документа-основания: постановление "Об утверждении Правил охраны газораспределительных сетей" от 20.11.2000 № 878 выдан: Правительство Российской Федерации; приказ "Об утверждении границ охранных зон газопроводов ЗАО "Газпром газораспределение Пермь" от 17.02.2014 № СЭД-31-02-2-02-136 выдан: Министерство по управлению имуществом и земельным отношениям Пермского края; приказ "О внесении изменения в приказ Министерства по управлению имуществом и земельным отношениям Пермского края от 17.02.2014г. №СЭД-31-02-2-02-136 "Об утверждении границ охранных зон газопроводов ЗАО "Газпром газораспределение Пермь"" от 14.05.2020 № СЭД-31-02-1-4-575 выдан: Министерство по управлению имуществом и градостроительной деятельности Пермского края; Содержание ограничения (обременения): Ограничение в использовании объектов недвижимости в границах зоны с особыми условиями использования территории газопровода высокого и низкого давления по ул.В-Муллинская, 1-я,2-я Красавинская, 1-я,2-я,3-я Урожайная, Ш.Космонавтов, Открытая, Пойменная, пер.Верхнемуллинский, ул. 2-я Пыжевская, г. Перми (изменение местоположения) устанавливается в соответствии Постановления Правительства Российской Федерации от 20.11.2000 № 878 "Об утверждении правил охраны газораспределительных сетей": На земельные участки, входящие в охранные зоны газораспределительных сетей налагаются ограничения (обременения), которыми запрещается: а) строить объекты жилищно-гражданского и производственного назначения; б) сносить и реконструировать мосты, коллекторы, автомобильные и железные дороги с расположенными на них газораспределительными сетями без предварительного выноса этих газопроводов по согласованию с эксплуатационными организациями; в) разрушать берегоукрепительные сооружения, водопропускные устройства, земляные и иные сооружения, предохраняющие газораспределительные сети от разрушений; г) перемещать, повреждать, засыпать и уничтожать опознавательные знаки, контрольно-измерительные пункты и другие устройства газораспределительных сетей; д) устраивать свалки и склады, разливать растворы кислот, солей, щелочей и других химически активных веществ; е) огораживать и перегораживать охранные зоны, препятствовать доступу персонала эксплуатационных организаций к газораспределительным сетям, проведению обслуживания и устранению повреждений газораспределительных сетей; ж) разводить огонь и размещать источники огня; з) рыть погреба, копать и обрабатывать почву сельскохозяйственными и мелиоративными орудиями и механизмами на глубину более 0,3 метра; и) открывать калитки и двери газорегуляторных пунктов, станций катодной и дренажной защиты, люки подземных колодцев, включать или отключать электроснабжение средств связи, освещения и систем телемеханики; к) набрасывать, приставлять и привязывать к опорам и надземным газопроводам, ограждениям и зданиям газораспределительных сетей посторонние предметы, лестницы, влезать на



ДОКУМЕНТ ПОДПИСАН  
ЭЛЕКТРОННОЙ ПОДПИСЬЮ

Сертификат: 00ВВ056В7401СВ38Д2В3576АСДС8425108

Владелец: ФЕДЕРАЛЬНАЯ СЛУЖБА ГОСУДАРСТВЕННОЙ

РЕГИСТРАЦИИ, КАДАСТРА И КАРТОГРАФИИ

Действителен: с 27.06.2023 по 19.09.2024

полное наименование должности

инициалы, фамилия

Земельный участок			
вид объекта недвижимости			
Лист № 5 раздела 4.1	Всего листов раздела 4.1: 7	Всего разделов: 7	Всего листов выписки: 25

19.02.2024г. № КУВИ-001/2024-50385321

Кадастровый номер: 59:32:3410001:4906

		них; л) самовольно подключаться к газораспределительным сетям.; Реестровый номер границы: 59:01-6.3418; Вид объекта реестра границ: Зона с особыми условиями использования территории; Вид зоны по документу: Охранная зона газопровода высокого и низкого давления по ул.В-Муллинская, 1-я,2-я Красавинская, 1-я,2-я,3-я Урожайная, Ш.Космонавтов, Открытая, Пойменная, пер.Верхнемуллинский, ул. 2-я Пыжевская, г. Перми (изменение местоположения); Тип зоны: Охранная зона инженерных коммуникаций
59:32:3410001:4906/4	62	вид ограничения (обременения): ограничения прав на земельный участок, предусмотренные статьей 56 Земельного кодекса Российской Федерации; Срок действия: не установлен; реквизиты документа-основания: постановление "Об утверждении Правил охраны газораспределительных сетей" от 20.11.2000 № 878 выдан: Правительство Российской Федерации; приказ "Об утверждении границ охранных зон газопроводов ЗАО "Газпром газораспределение Пермь"" от 20.03.2012 № СЭД-31-02-252 выдан: Министерство по управлению имуществом и градостроительной деятельности Пермского края; приказ "О внесении изменения в приказ Агентства по управлению имуществом Пермского края от 20 марта 2012г. №СЭД-31-02-252 "Об утверждении границ охранных зон газопроводов ЗАО "Газпром газораспределение Пермь"" от 12.03.2020 № СЭД-31-02-1-4-295 выдан: Министерство по управлению имуществом и градостроительной деятельности Пермского края; Содержание ограничения (обременения): Ограничение в использовании объектов недвижимости в границах охранной зоны устанавливается в соответствии с Постановлением Правительства РФ от 20 ноября 2000 №878 «Об утверждении Правил охраны газораспределительных сетей»: На земельные участки, входящие в охранные зоны газораспределительных сетей налагаются ограничения (обременения), которыми запрещается: а) строить объекты жилищно-гражданского и производственного назначения; б) сносить и реконструировать мосты, коллекторы, автомобильные и железные дороги с расположенными на них газораспределительными сетями без предварительного выноса этих газопроводов по согласованию с эксплуатационными организациями; в) разрушать берегоукрепительные сооружения, водопропускные устройства, земляные и иные сооружения, предохраняющие газораспределительные сети от разрушений; г) перемещать, повреждать, засыпать и уничтожать опознавательные знаки, контрольно-измерительные пункты и другие устройства газораспределительных сетей; д) устраивать свалки и склады, разливать растворы кислот, солей, щелочей и других химически активных веществ; е) огораживать и перегораживать охранные зоны, препятствовать доступу персонала эксплуатационных организаций к газораспределительным сетям, проведению обслуживания и устранению повреждений газораспределительных сетей; ж) разводить огонь и размещать источники огня; з) рыть погреба, копать и обрабатывать почву сельскохозяйственными и мелиоративными орудиями и механизмами на глубину более 0,3 метра; и) открывать калитки и двери газорегуляторных пунктов, станций катодной и дренажной защиты, люки подземных колодцев, включать или отключать электроснабжение средств связи, освещения и систем телемеханики; к) набрасывать, приставлять и привязывать к опорам и надземным газопроводам, ограждениям и зданиям газораспределительных сетей посторонние предметы, лестницы, влезать на них; л) самовольно подключаться к



ДОКУМЕНТ ПОДПИСАН  
ЭЛЕКТРОННОЙ ПОДПИСЬЮ

Сертификат: 00ВВ056В7401СВ38Д2В3576АСДС8425108

Владелец: ФЕДЕРАЛЬНАЯ СЛУЖБА ГОСУДАРСТВЕННОЙ  
РЕГИСТРАЦИИ, КАДАСТРА И КАРТОГРАФИИ  
Действителен: с 27.06.2023 по 19.09.2024

полное наименование должности

инициалы, фамилия

Земельный участок			
вид объекта недвижимости			
Лист № 6 раздела 4.1	Всего листов раздела 4.1: 7	Всего разделов: 7	Всего листов выписки: 25
19.02.2024г. № КУВИ-001/2024-50385321			
Кадастровый номер:		59:32:3410001:4906	
		газораспределительным сетям.; Реестровый номер границы: 59:00-6.157; Вид объекта реестра границ: Зона с особыми условиями использования территории; Вид зоны по документу: Охранная зона газопровода высокого давления к котельной совхоза «Красава»; Тип зоны: Охранная зона инженерных коммуникаций	
59:32:3410001:4906/5	235	вид ограничения (обременения): ограничения прав на земельный участок, предусмотренные статьей 56 Земельного кодекса Российской Федерации; Срок действия: не установлен; реквизиты документа-основания: распоряжение " Об установлении публичного сервитута на часть земельных участков" от 26.01.2021 № 65 выдан: Комитет имущественных отношений Администрации Пермского муниципального района; Содержание ограничения (обременения): Публичный сервитут. В целях подключения (технологического присоединения) к сетям инженерно-технического обеспечения: "Строительство ВЛ 0,4 кВ с установкой прибора учета для электроснабжения объекта гараж по адресу: Пермский край, Пермский район, Кондратовское с/п, д.Кондратово (4500061457)", сроком на 49 лет; Реестровый номер границы: 59:32-6.4942; Вид объекта реестра границ: Зона с особыми условиями использования территории; Вид зоны по документу: Публичный сервитут на часть земельных участков с кадастровыми номерами 59:32:3410001:750,59:32:3410001:1214; Тип зоны: Зона публичного сервитута	
	Весь	вид ограничения (обременения): ограничения прав на земельный участок, предусмотренные статьей 56 Земельного кодекса Российской Федерации; Срок действия: не установлен; реквизиты документа-основания: постановление "Об утверждении Федеральных правил использования воздушного пространства Российской Федерации" от 11.03.2010 № 138 выдан: Правительство Российской Федерации; Содержание ограничения (обременения): Постановление Правительства РФ от 11.03.2010 N 138 "Об утверждении Федеральных правил использования воздушного пространства Российской Федерации": "Запрещается размещать в полосах воздушных подходов на удалении до 30 км, а вне полос воздушных подходов - до 15 км от контрольной точки аэродрома объекты выбросов (размещения) отходов, животноводческие фермы, скотобойни и другие объекты, способствующие привлечению и массовому скоплению птиц."; Реестровый номер границы: 59:32-6.553; Вид объекта реестра границ: Зона с особыми условиями использования территории; Вид зоны по документу: Зона с особыми условиями использования - Приаэродромная территория аэродрома аэропорта Большое Савино; Тип зоны: Охранная зона транспорта	
	Весь	вид ограничения (обременения): ограничения прав на земельный участок, предусмотренные статьей 56 Земельного кодекса Российской Федерации; Срок действия: не установлен; реквизиты документа-основания: постановление "Об определении границ зон затопления, подтопления" от 18.04.2014 № 360 выдан: Правительство Российской Федерации; водный кодекс от 03.06.2006 № 74 выдан: Государственная Дума Российской Федерации; приказ Об установлении границ зоны затопления на территории, прилегающей к зарегулированной р. Кама, р. Верхняя Мулянка (Воткинскому водохранилищу) в нижнем бьефе Камского гидроузла в границах д. Кондратово Пермского муниципального округа Пермского края, затапливаемой при пропуске Камским гидроузлом паводков расчетной обеспеченности 1 % от 01.02.2023 № 24 выдан: Камское бассейновое водное управление Федерального агентства водных ресурсов; Содержание ограничения (обременения): В соответствии с ст. 67.1 п.6	



ДОКУМЕНТ ПОДПИСАН  
ЭЛЕКТРОННОЙ ПОДПИСЬЮ

Сертификат: 00ВВ056В7401СВ38Д2В3576АСДС8425108

Владелец: ФЕДЕРАЛЬНАЯ СЛУЖБА ГОСУДАРСТВЕННОЙ  
РЕГИСТРАЦИИ, КАДАСТРА И КАРТОГРАФИИ  
Действителен: с 27.06.2023 по 19.09.2024

полное наименование должности

инициалы, фамилия

## Земельный участок

вид объекта недвижимости

Лист № 7 раздела 4.1

Всего листов раздела 4.1: 7

Всего разделов: 7

Всего листов выписки: 25

19.02.2024г. № КУВИ-001/2024-50385321

Кадастровый номер:

59:32:3410001:4906

Водного кодекса Российской Федерации" от 03.06.2006 N 74-ФЗ: В границах зон затопления, подтопления, в соответствии с законодательством Российской Федерации о градостроительной деятельности отнесенных к зонам с особыми условиями использования территорий, запрещаются: 1) строительство объектов капитального строительства, не обеспеченных сооружениями и (или) методами инженерной защиты территорий и объектов от негативного воздействия вод; 2) использование сточных вод в целях повышения почвенного плодородия; 3) размещение кладбищ, скотомогильников, объектов размещения отходов производства и потребления, химических, взрывчатых, токсичных, отравляющих веществ, пунктов хранения и захоронения радиоактивных отходов; 4) осуществление авиационных мер по борьбе с вредными организмами. Зона устанавливается бессрочно.; Реестровый номер границы: 59:00-6.2027; Вид объекта реестра границ: Зона с особыми условиями использования территории; Вид зоны по документу: Зона затопления территории, прилегающей к зарегулированной р. Кама (Воткинскому водохранилищу), к р. Верхняя Мулянка (в части Воткинского водохранилища) в нижнем бьефе Камского гидроузла в границах д. Кондратово Пермского муниципального округа Пермского края, затапливаемой при пропуске Камским гидроузлом паводков расчетной обеспеченности 1 %; Тип зоны: Иная зона с особыми условиями использования территории



ДОКУМЕНТ ПОДПИСАН  
ЭЛЕКТРОННОЙ ПОДПИСЬЮ

Сертификат: 00ВВ056В7401СВ38D2В3576АСDС8425108

Владелец: ФЕДЕРАЛЬНАЯ СЛУЖБА ГОСУДАРСТВЕННОЙ

РЕГИСТРАЦИИ, КАДАСТРА И КАРТОГРАФИИ

Действителен: с 27.06.2023 по 19.09.2024

полное наименование должности

инициалы, фамилия

## Выписка из Единого государственного реестра недвижимости об объекте недвижимости

## Сведения о частях земельного участка

Земельный участок			
вид объекта недвижимости			
Лист № 1 раздела 4.2	Всего листов раздела 4.2: 5	Всего разделов: 7	Всего листов выписки: 25
19.02.2024г. № КУВИ-001/2024-50385321			
Кадастровый номер:		59:32:3410001:4906	

Сведения о характерных точках границы части (частей) земельного участка				
Учетный номер части: 59:32:3410001:4906/1				
Система координат МСК-59, зона 2 (59)МСК-59, зона 2 (59)				
Номер точки	Координаты, м		Описание закрепления на местности	Средняя квадратичная погрешность определения координат характерных точек границ земельного участка, м
	X	Y		
1	2	3	4	5
1	514798.09	2224370.74	-	-
2	514800.15	2224368.01	-	-
3	514800.67	2224367.32	-	-
4	514808.52	2224377.8	-	-
5	514805.69	2224380.88	-	-
6	514796.74	2224371.98	-	-
7	514797.65	2224371.15	-	-
1	514798.09	2224370.74	-	-
1	514673.84	2224476.5	-	-
2	514672.49	2224474.1	-	-
3	514685.59	2224490.84	-	-
4	514694.17	2224502.15	-	-
5	514692.3	2224504.18	-	-
1	514673.84	2224476.5	-	-



ДОКУМЕНТ ПОДПИСАН  
ЭЛЕКТРОННОЙ ПОДПИСЬЮ

Сертификат: 00ВВ056В7401СВ38D2В3576АСDC8425108

Владелец: ФЕДЕРАЛЬНАЯ СЛУЖБА ГОСУДАРСТВЕННОЙ  
РЕГИСТРАЦИИ, КАДАСТРА И КАРТОГРАФИИ  
Действителен: с 27.06.2023 по 19.09.2024

полное наименование должности

инициалы, фамилия

Земельный участок			
вид объекта недвижимости			
Лист № 2 раздела 4.2	Всего листов раздела 4.2: 5	Всего разделов: 7	Всего листов выписки: 25

19.02.2024г. № КУВИ-001/2024-50385321

Кадастровый номер: 59:32:3410001:4906

Сведения о характерных точках границы части (частей) земельного участка				
Учетный номер части: 59:32:3410001:4906/2				
Система координат МСК-59, зона 2 (59)				
Номер точки	Координаты, м		Описание закрепления на местности	Средняя квадратичная погрешность определения координат характерных точек границ земельного участка, м
	X	Y		
1	2	3	4	5
1	514797.87	2224389.38	-	-
2	514796.52	2224390.85	-	-
3	514796.41	2224389.5	-	-
1	514797.87	2224389.38	-	-



ДОКУМЕНТ ПОДПИСАН  
ЭЛЕКТРОННОЙ ПОДПИСЬЮ

Сертификат: 00ВВ056В7401СВ38D2В3576АСDC8425108

Владелец: ФЕДЕРАЛЬНАЯ СЛУЖБА ГОСУДАРСТВЕННОЙ  
РЕГИСТРАЦИИ, КАДАСТРА И КАРТОГРАФИИ  
Действителен: с 27.06.2023 по 19.09.2024

полное наименование должности

инициалы, фамилия

## Земельный участок

вид объекта недвижимости

Лист № 3 раздела 4.2

Всего листов раздела 4.2: 5

Всего разделов: 7

Всего листов выписки: 25

19.02.2024г. № КУВИ-001/2024-50385321

Кадастровый номер:

59:32:3410001:4906

## Сведения о характерных точках границы части (частей) земельного участка

Учетный номер части: 59:32:3410001:4906/3

Система координат МСК-59, зона 2 (59)

Номер точки	Координаты, м		Описание закрепления на местности	Средняя квадратичная погрешность определения координат характерных точек границ земельного участка, м
	X	Y		
1	2	3	4	5
1	514808.52	2224377.8	-	-
2	514806.79	2224379.68	-	-
3	514797.94	2224370.88	-	-
4	514798.09	2224370.74	-	-
5	514800.15	2224368.01	-	-
6	514800.4	2224367.68	-	-
7	514802.52	2224369.78	-	-
1	514808.52	2224377.8	-	-



ДОКУМЕНТ ПОДПИСАН  
ЭЛЕКТРОННОЙ ПОДПИСЬЮ

Сертификат: 00ВВ056В7401СВ38D2В3576АСDC8425108

Владелец: ФЕДЕРАЛЬНАЯ СЛУЖБА ГОСУДАРСТВЕННОЙ  
РЕГИСТРАЦИИ, КАДАСТРА И КАРТОГРАФИИ  
Действителен: с 27.06.2023 по 19.09.2024

полное наименование должности

инициалы, фамилия

## Земельный участок

вид объекта недвижимости

Лист № 4 раздела 4.2

Всего листов раздела 4.2: 5

Всего разделов: 7

Всего листов выписки: 25

19.02.2024г. № КУВИ-001/2024-50385321

Кадастровый номер:

59:32:3410001:4906

## Сведения о характерных точках границы части (частей) земельного участка

Учетный номер части: 59:32:3410001:4906/4

Система координат МСК-59, зона 2 (59)

Номер точки	Координаты, м		Описание закрепления на местности	Средняя квадратичная погрешность определения координат характерных точек границ земельного участка, м
	X	Y		
1	2	3	4	5
1	514808.52	2224377.8	-	-
2	514805.54	2224381.04	-	-
3	514796.39	2224372.3	-	-
4	514797.65	2224371.15	-	-
5	514798.09	2224370.74	-	-
6	514799.73	2224368.57	-	-
7	514806.35	2224374.9	-	-
1	514808.52	2224377.8	-	-



ДОКУМЕНТ ПОДПИСАН  
ЭЛЕКТРОННОЙ ПОДПИСЬЮ

Сертификат: 00ВВ056В7401СВ38D2В3576АСDC8425108

Владелец: ФЕДЕРАЛЬНАЯ СЛУЖБА ГОСУДАРСТВЕННОЙ

РЕГИСТРАЦИИ, КАДАСТРА И КАРТОГРАФИИ

Действителен: с 27.06.2023 по 19.09.2024

полное наименование должности

инициалы, фамилия



## Земельный участок

вид объекта недвижимости

Лист № 5 раздела 4.2

Всего листов раздела 4.2: 5

Всего разделов: 7

Всего листов выписки: 25

19.02.2024г. № КУВИ-001/2024-50385321

Кадастровый номер:

59:32:3410001:4906

## Сведения о характерных точках границы части (частей) земельного участка

Учетный номер части: 59:32:3410001:4906/5

Система координат МСК-59, зона 2 (59)

Номер точки	Координаты, м		Описание закрепления на местности	Средняя квадратичная погрешность определения координат характерных точек границ земельного участка, м
	X	Y		
1	2	3	4	5
1	514798.7	2224388.48	-	-
2	514796	2224391.42	-	-
3	514753.3	2224350.64	-	-
4	514756.39	2224348.06	-	-
1	514798.7	2224388.48	-	-



ДОКУМЕНТ ПОДПИСАН  
ЭЛЕКТРОННОЙ ПОДПИСЬЮ

Сертификат: 00ВВ056В7401СВ38D2В3576АСDС8425108

Владелец: ФЕДЕРАЛЬНАЯ СЛУЖБА ГОСУДАРСТВЕННОЙ  
РЕГИСТРАЦИИ, КАДАСТРА И КАРТОГРАФИИ  
Действителен: с 27.06.2023 по 19.09.2024

полное наименование должности

инициалы, фамилия