
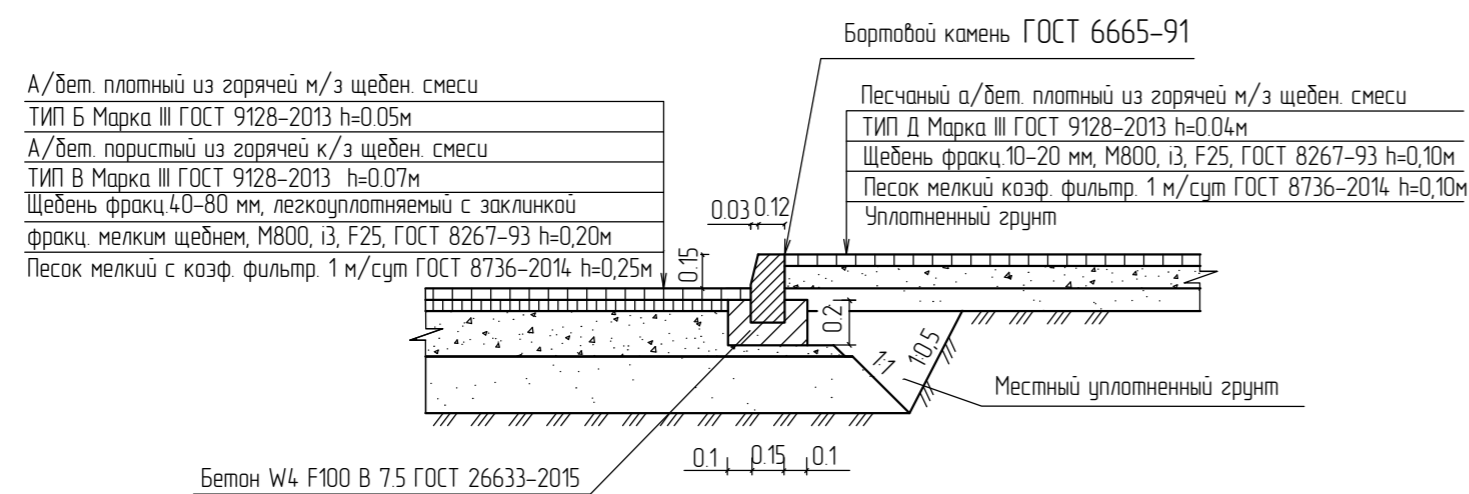


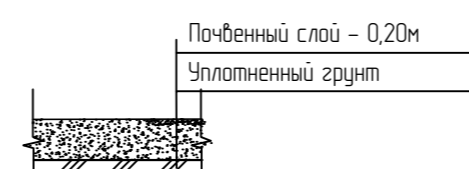
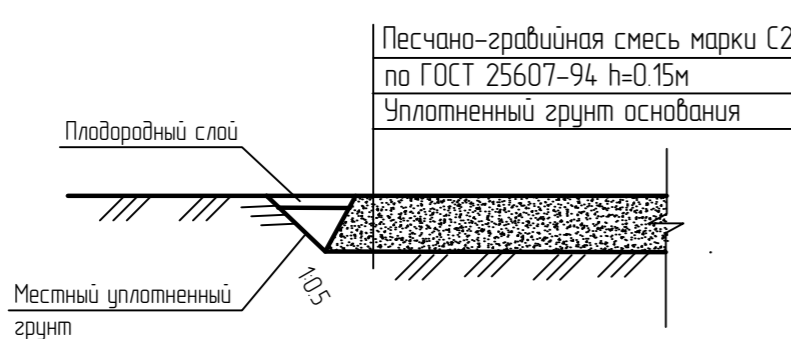
Проезды и парковки с асфальтобетонным покрытием  
Тип 1

Тротуары с асфальтобетонным покрытием  
Тип 2

Площадки с резиновым покрытием  
Тип 3



Полоса для проезда пожарных машин с щебеночным покрытием  
Тип 4



Ведомость жилых и общественных зданий и сооружений										14	
Номер на плане	Наименование и обозначения	Этажность	Количество		Площадь, м²				Строительный объем, в т.ч. ниже ± 0,000, м³		
			зданий	квартир	застройки		общая нормируемая		зданий	Всего	
					здания	Всего	здания	Всего			
1	Проектируемый многоквартирный восьмизэтажный жилой дом	8	1	83	83	82755	827,55	-	-	-	-
Экспликация зданий и сооружений											
Номер на плане	Наименование	Примечание									
1	Проектируемый восьмизэтажный жилой дом	Проектир.									
0	Площадка для отдыха взрослого населения	Проектир.									
Д	Площадка для игр детей младшего и дошкольного возраста	Проектир.									
Ф	Площадка для занятий физкультуры	Проектир.									
С	Площадка для сушки делья	Проектир.									
М	Площадка с контейнерами для раздельного накопления отходов	Проектир.									
Р	Площадка для гостей (временной парковки) автомобилей на 42 машино-места, в т.ч. 4 м/м для парковки инвалидов	Проектир.									
Р0	Автостоянка для сотрудников и посетителей общественных помещений на 5 машино-мест, в т.ч. 1 м/м для парковки инвалидов	Проектир.									

- Условные обозначения
- Граница земельного участка с кадастровым номером 44-27-070226-349
  - Граница благоустройства за пределами участка
  - Граница допустимого размещения зданий и сооружений
  - Проектируемое здание
  - Отметка с покрытием из тротуарной плитки
  - Этажность
  - Существующие здания и сооружения
  - Газон с посевом трав
  - Проезды и парковки с асфальтобетонным покрытием
  - Тротуары и площадки с асфальтобетонным покрытием
  - Площадки с резиновым покрытием
  - Существующее асфальтобетонное покрытие
  - Полоса для проезда пожарных машин
  - Бортовой бетонный камень
  - Существующие деревья, подлежащие сносу
  - Демонтаж и перенос сетей
  - Здания и сооружения под снос
  - Деревья под снос
  - Парковочное место
  - Автостоянка для сотрудников и посетителей общественных помещений
  - Р - обозначение временной (гостевой) стоянки (парковки) автомобилей
  - 9 - количество машиномест
  - Место для парковки инвалидов
  - Площадка с контейнерами для раздельного накопления отходов

Примечание:  
1. С северо-западной стороны жилого дома предусмотрена полоса для проезда пожарной машины на расстоянии 6,9-8 м до стены здания, примыкающая к проезжей части (в соответствии с п.8.7 СП 4.13130.2013 в общую ширину противопожарного проезда включен тротуар)

					066-21-ПЗУ			
					Среднеэтажный многоквартирный жилой дом со встроенными помещениями общественного назначения по адресу: г. Кострома, ул. Димитрова, д.19,21,23			
Изм.	Кол.	Лист	№ док.	Подпись	Дата	Стадия	Лист	Листов
Разработал		Большакова		<i>[Signature]</i>		П	3	9
ГАП		Пехтерева		<i>[Signature]</i>				
Н.контр.		Большакова		<i>[Signature]</i>				
ГИП		Иванов		<i>[Signature]</i>				
Схема планировочной организации земельного участка М 1500. Конструкции дорожной одежды							ООО "ПЕРСПЕКТИВА" г. Кострома Свидетельство СРО № П-021-28082009	