











УСЛОВНЫЕ ОБОЗНАЧЕНИЯ

-  Граница проекта планировки территории
-  Границы участков, стоящих на кадастровом учете
-  Проектируемые границы земельных участков
-  Водоохранная зона (по данным Росреестра)
-  Прибрежная защитная полоса
-  Территория, подверженная риску возникновения ЧС природного характера (Активная эрозия временных мелких водотоков. Отдельные оползневые процессы)
-  Территория, подверженная риску возникновения ЧС техногенного характера (аварии на ПВО, транспорте (авто, ж/д, трубопроводном), аварии на объектах ЖКХ (сети газораспределения) ГОСТ Р 22.0.10-96)
-  Охранная зона инженерных коммуникаций
-  Граница зоны затопления 2010 года
-  Граница береговой полосы (территория общего пользования)
-  ЗСО 1 пояса объектов водозаборных сооружений
-  Граница водозабора (граница второго пояса санитарной охраны водозабора)
-  Граница третьего пояса санитарной охраны водозабора
-  Граница второго и третьего пояса санитарной охраны водозабора
-  Граница II зоны санитарной охраны курортов

Инв. N док. Погнись и дата. Возм. инв. N

		<i>Краснодарский край, Туапсинский район</i>		
		<i>«Многоэтажный жилой дом со встроенными помещениями и подземной автостоянкой по адресу: Краснодарский край, с. Ольгинка. Кадастровый номер земельного участка 23:33:0805002:494»</i>		
Изм.	Кол.уч.	Лист	N док.	Погнись Дата
ГАП				07.20
Нач. группы				07.20
Нач. группы				07.20
<i>Схема границ зон с особыми условиями территории. М 1:1000</i>				Стация
				Лист
				Листов