




АДМИНИСТРАЦИЯ ГОРОДА ЕКАТЕРИНБУРГА

Градостроительный план земельного участка

N*	R	U	6	6	3	0	2	0	0	0	-	1	6	0	1	7
----	---	---	---	---	---	---	---	---	---	---	---	---	---	---	---	---

Местонахождение земельного участка: Свердловская область,
муниципальное образование «город Екатеринбург»,
р-н Октябрьский.

г. Екатеринбург



АДМИНИСТРАЦИЯ ГОРОДА ЕКАТЕРИНБУРГА

Градостроительный план земельного участка

N	R	U	6	6	3	0	2	0	0	0	-	1	6	0	1	7
---	---	---	---	---	---	---	---	---	---	---	---	---	---	---	---	---

Градостроительный план земельного участка подготовлен на основании
 Заявления № 2942/003/21/001 от 20.04.2020
 Акционерного общества "Специализированный застройщик "ЛСР.Урал"
 взамен Градостроительного плана земельного участка от 10.06.2014 г.
 № RU66302000 – 0000000000008174

Местонахождение земельного участка

Свердловская область, муниципальное образование «город Екатеринбург»,
 р-н Октябрьский.

Описание границ земельного участка: см. Приложение №1

Кадастровый номер земельного участка (при наличии) 66:41:0000000:85616

Площадь земельного участка 110197 кв.м.

Информация о расположенных в границах земельного участка объектах капитального строительства

В границах земельного участка расположены объекты капитального строительства. Количество объектов 9 единиц. Объекты отображаются на чертеже градостроительного плана под порядковыми номерами. Описание объектов капитального строительства приводится в подразделе 3.1 "Объекты капитального строительства" или подразделе 3.2 "Объекты, включенные в единый государственный реестр объектов культурного наследия (памятников истории и культуры) народов Российской Федерации" раздела 3.

Информация о границах зоны планируемого размещения объекта капитального строительства в соответствии с утвержденным проектом планировки территории (при наличии) см. Приложение №1

Реквизиты проекта планировки территории и (или) проекта межевания территории в случае если земельный участок расположен в границах территории, в отношении которой утверждены проект планировки территории и (или) проект межевания территории

Новая редакция проекта планировки территории 6-го, 8-го и 9-го кварталов района «Компрессорный» и проекта межевания территории 6-го квартала района «Компрессорный», утвержденные Постановлением Администрации города Екатеринбурга от 25.04.2014 № 1161.

(указывается в случае, если земельный участок расположен в границах территории в отношении которой утверждены проект планировки территории и (или) проект межевания территории)

План подготовлен главным специалистом сектора подготовки градостроительных планов земельных участков

27.04.2020

(дата)

(подпись)

К.П. Волкова

(расшифровка подписи)

План заверен подписью начальником Департамента архитектуры, градостроительства и регулирования земельных отношений Администрации города Екатеринбурга

27.04.2020

(дата)

(подпись)

А.М. Храмов

(расшифровка подписи)

Дата выдачи 27.04.2020

План согласован

и.о. заместителя начальника Департамента по инженерному обеспечению
начальник отдела инженерной подготовки территории и сбора
технических условий

27.04.2020
(дата)  (подпись) М.В. Кускова
(расшифровка подписи)

заместителем начальника Департамента по землепользованию

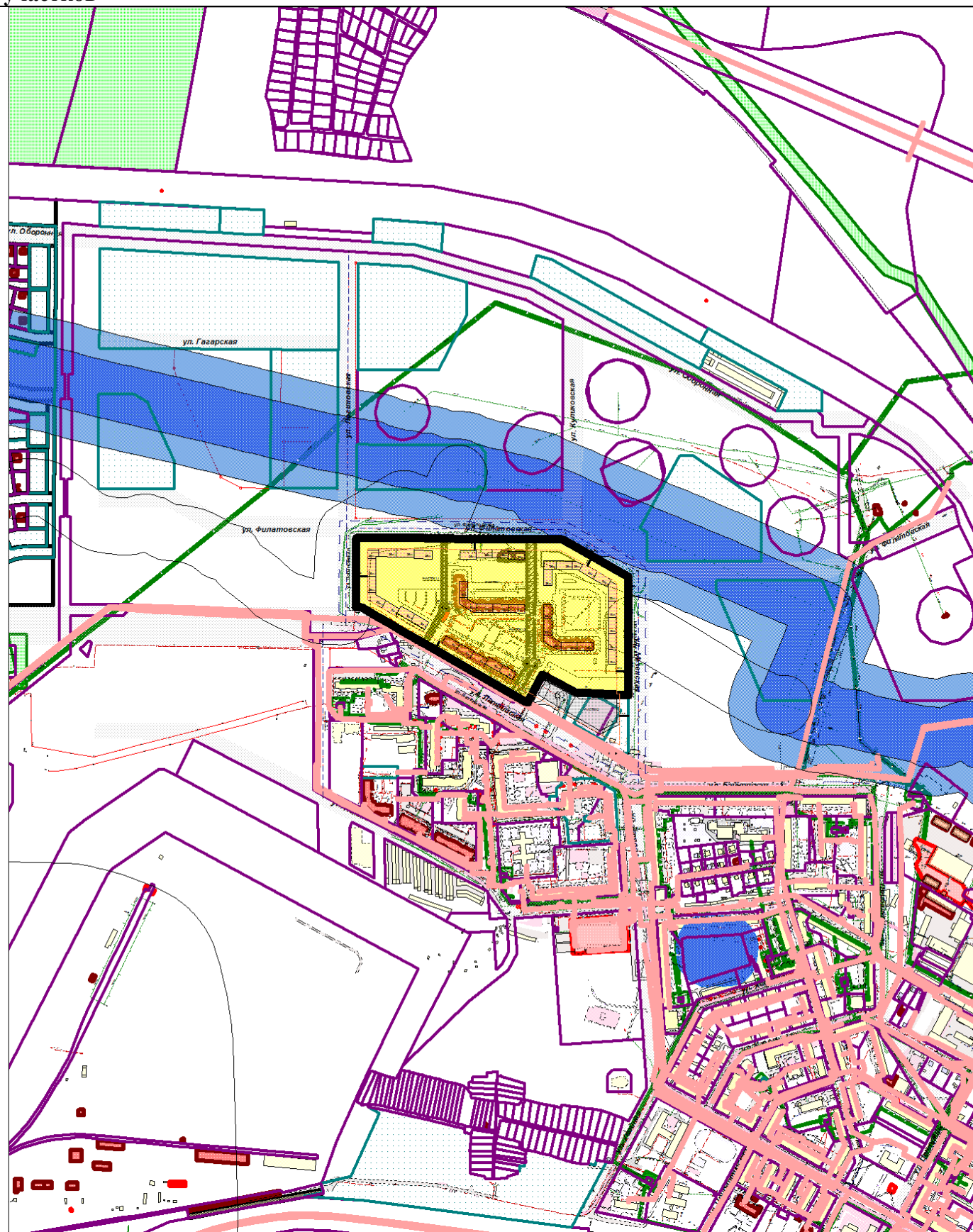
27.04.2020
(дата)  (подпись) А.В. Рогов
(расшифровка подписи)

заведующим сектором подготовки ГПЗУ отдела информационных
ресурсов в градостроительной деятельности

27.04.2020
(дата)  (подпись) Е.Г. Лошманова
(расшифровка подписи)

РАЗДЕЛ 1. ЛИСТ 1.

Схема расположения земельного участка в окружении смежно расположенных земельных участков



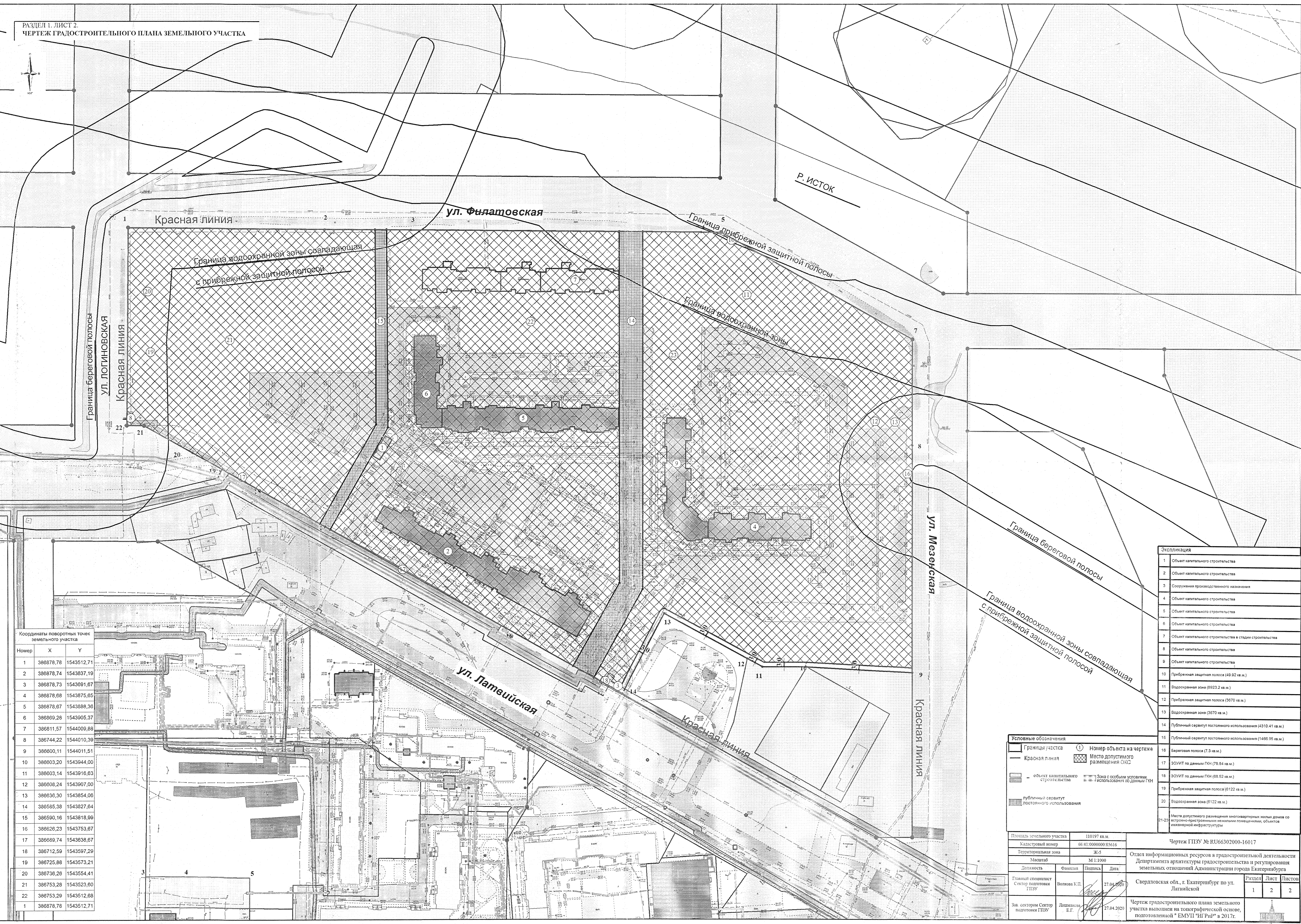
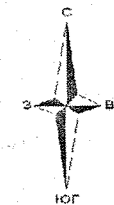
Экспликация объектов:

 - Местоположение земельного участка

Адрес: Свердловская обл., г. Екатеринбург.

Масштаб: 1:10000

Дата: 27.04.2020



Номер	X	Y
1	386878,78	1543512,71
2	386878,74	1543837,19
3	386878,73	1543891,67
4	386878,68	1543875,65
5	386878,67	1543888,36
6	386869,28	1543905,37
7	386811,57	1544009,88
8	386744,22	1544010,39
9	386600,11	1544011,51
10	386603,20	1543944,00
11	386603,14	1543916,63
12	386608,24	1543907,00
13	386636,30	1543854,06
14	386585,38	1543827,64
15	386590,16	1543818,99
16	386626,23	1543753,67
17	386669,74	1543636,67
18	386712,59	1543597,29
19	386725,68	1543573,21
20	386736,26	1543554,41
21	386753,28	1543523,80
22	386753,29	1543512,68
1	386878,78	1543512,71

1	Объект капитального строительства
2	Объект капитального строительства
3	Созоружения производственного назначения
4	Объект капитального строительства
5	Объект капитального строительства
6	Объект капитального строительства
7	Объект капитального строительства в стадии строительства
8	Объект капитального строительства
9	Объект капитального строительства
10	Прибрежная защитная полоса (49,92 кв.м.)
11	Водоохранная зона (8023,2 кв.м.)
12	Прибрежная защитная полоса (3670 кв.м.)
13	Водоохранная зона (3670 кв.м.)
14	Публичный сервитут постоянного пользования (4310,41 кв.м.)
15	Публичный сервитут постоянного пользования (1489,95 кв.м.)
16	Береговая полоса (7,3 кв.м.)
17	ЗОУИТ по данным ГИИ (78,94 кв.м.)
18	ЗОУИТ по данным ГИИ (68,52 кв.м.)
19	Прибрежная защитная полоса (6122 кв.м.)
20	Водоохранная зона (6122 кв.м.)
21-23	Места допустимого размещения многоквартирных жилых домов со встроенно-пристроенными нежилыми помещениями, объектов инженерной инфраструктуры

	Границы участка		Номер объекта на чертеже
	Красная линия		Место допустимого размещения ОКС
	объект капитального строительства		Зона с особыми условиями использования по данным ГИИ
	публичный сервитут постоянного пользования		

Площадь земельного участка	110197 кв.м.		
Кадастровый номер	66:41:0000000:85616		
Территориальная зона	Ж-5		
Масштаб	М 1:1000		
Должность	Фамилия	Подпись	Дата
Главный специалист Сектор подготовки ГПЗУ	Волкова К.С.		27.04.2020
Зав. сектором Сектор подготовки ГПЗУ	Должанская Е.Г.		27.04.2020

Чертеж ГПЗУ № RU66302000-16017		
Отдел информационных ресурсов в градостроительной деятельности Департамента архитектуры градостроительства и регулирования земельных отношений Администрации города Екатеринбурга		
Свердловская обл., г. Екатеринбург по ул. Лавинской	Раздел	Лист
Чертеж градостроительного плана земельного участка выполнен на топографической основе, подготовленной "ЕМУЦ "ИР РИП" в 2017г.	1	2

РАЗДЕЛ 2.

ИНФОРМАЦИЯ О ГРАДОСТРОИТЕЛЬНОМ РЕГЛАМЕНТЕ ЛИБО ТРЕБОВАНИЯХ К НАЗНАЧЕНИЮ, ПАРАМЕТРАМ И РАЗМЕЩЕНИЮ ОБЪЕКТА КАПИТАЛЬНОГО СТРОИТЕЛЬСТВА НА ЗЕМЕЛЬНОМ УЧАСТКЕ, НА КОТОРЫЙ ДЕЙСТВИЕ ГРАДОСТРОИТЕЛЬНОГО РЕГЛАМЕНТА НЕ РАСПРОСТРАНЯЕТСЯ ИЛИ ДЛЯ КОТОРОГО ГРАДОСТРОИТЕЛЬНЫЙ РЕГЛАМЕНТ НЕ УСТАНОВЛИВАЕТСЯ

Земельный участок расположен в территориальной зоне Ж-5 - Зона многоэтажной жилой застройки. Установлен градостроительный регламент.

2.1. Правила землепользования и застройки городского округа - муниципального образования «город Екатеринбург», утверждены Решением Екатеринбургской городской Думы от 19 июня 2018 года от №22/83.

(реквизиты акта органа государственной власти субъекта Российской Федерации, органа местного самоуправления, содержащего градостроительный регламент либо реквизиты акта федерального органа государственной власти, органа государственной власти субъекта Российской Федерации, органа местного самоуправления, иной организации, определяющего в соответствии с федеральными законами порядок использования земельного участка, на который действие градостроительного регламента не распространяется или для которого градостроительный регламент не устанавливается)

2.2. Информация о видах разрешенного использования земельного участка:*

Основные виды разрешенного использования земельного участка:

- многоэтажная жилая застройка (высотой до 100 метров)¹;
- среднеэтажная жилая застройка¹;
- объекты гаражного назначения;
- объекты торговли (общей площадью до 30 000 кв. м);
- здравоохранение;
- дошкольное, начальное и среднее общее образование;
- обслуживание автотранспорта;
- спорт;
- обеспечение внутреннего правопорядка;
- земельные участки (территории) общего пользования;
- коммунальное обслуживание;
- внеуличный транспорт.

Вспомогательные виды разрешенного использования земельного участка:

установлению не подлежат.

Условно разрешенные виды использования земельного участка:

- жилая застройка (специализированный жилищный фонд);
- многоэтажная жилая застройка (свыше 100 метров)¹;
- социальное обслуживание;
- бытовое обслуживание;
- культурное развитие;
- религиозное использование;
- амбулаторное ветеринарное обслуживание;
- деловое управление;
- объекты торговли (общей площадью свыше 30000 кв. м, но не более 50000 кв. м);
- банковская и страховая деятельность;
- общественное питание;
- гостиничное обслуживание;
- производственная деятельность;
- связь;
- историко-культурная деятельность.

¹ В жилых зонах многоэтажных и среднеэтажных жилых домов допускается размещение объектов обслуживания жилой застройки во встроенных, пристроенных и встроенно-пристроенных помещениях многоквартирного дома, в отдельных помещениях дома, расположенного на земельном участке, смежном с территорией общего пользования, если площадь таких помещений в

многоквартирном доме составляет не более 15 процентов от общей площади дома.

***- С учётом новой редакции проекта планировки территории 6-го, 8-го и 9-го кварталов района «Компрессорный» и проекта межевания территории 6-го квартала района «Компрессорный», утвержденных Постановлением Администрации города Екатеринбурга от 25.04.2014 № 1161. (пп.1 п.5.2 раздела 5 градостроительного плана земельного участка).**

2.3. Предельные (минимальные и (или) максимальные) размеры земельного участка и предельные параметры разрешенного строительства, реконструкции объекта капитального строительства, установленные градостроительным регламентом для территориальной зоны, в которой расположен земельный участок:

Предельные (минимальные и (или) максимальные) размеры земельных участков, в том числе их площадь			Минимальные отступы от границ земельного участка в целях определения мест допустимого размещения зданий, строений, сооружений, за пределами которых запрещено строительство зданий, строений, сооружений	Предельное количество этажей и (или) предельная высота зданий, строений, сооружений	Максимальный процент застройки в границах земельного участка, определяемый как отношение суммарной площади земельного участка, которая может быть застроена, ко всей площади земельного участка	Требования к архитектурным решениям объектов капитального строительства, расположенным в границах территории исторического поселения федерального или регионального значения	Иные показатели
1	2	3	4	5	6	7	8
Длина, м	Ширина, м	Площадь, кв. м.					
-	-	_*	_*	_*	_*	-	_*

* - Предельные (минимальные и (или) максимальные) размеры земельных участков и предельные параметры разрешенного строительства (реконструкции) многоэтажной жилой застройки:

предельная минимальная площадь земельного участка – 3000 кв. м;

минимальные отступы от границы земельного участка в целях определения мест допустимого размещения объектов капитального строительства определяются документацией по планировке территории; в случае отсутствия в документации по планировке территории указания о прохождении линии регулирования застройки либо отсутствия документации по планировке территории передняя грань объектов капитального строительства может располагаться по передней границе (отступ до 0 метров) земельного участка; боковые и задние грани объектов капитального строительства размещаются на расстоянии не менее 3 метров от границ земельного участка. При этом входные группы и крыльца не должны размещаться на территориях общего пользования. Данное правило не распространяется на объекты капитального строительства, построенные, строящиеся, реконструируемые до момента принятия настоящих Правил землепользования и застройки;

предельная высота многоквартирных жилых домов в территориальной зоне Ж-5 не может превышать 100 метров, за исключением земельных участков, в отношении которых предоставлено разрешение на условно разрешенный вид использования «многоэтажная жилая застройка (свыше 100 метров)»;

максимальный процент застройки в границах земельного участка – 60%.

Предельные (минимальные и (или) максимальные) размеры земельных участков и предельные параметры разрешенного строительства (реконструкции) среднеэтажной жилой застройки:

предельная минимальная площадь земельного участка – 1500 кв. м;

минимальные отступы от границы земельного участка в целях определения мест допустимого размещения объектов капитального строительства определяются документацией по планировке территории; в случае отсутствия в документации по планировке территории указания о прохождении линии регулирования застройки либо отсутствия документации по планировке территории передняя грань объектов капитального строительства может располагаться по передней границе (отступ до 0 метров) земельного участка; боковые и задние грани объектов капитального строительства размещаются на расстоянии не менее 3 метров от границ земельного участка. При этом входные группы и крыльца не должны размещаться на территориях общего пользования. Данное правило не распространяется на объекты капитального строительства, построенные, строящиеся, реконструируемые до момента принятия настоящих Правил землепользования и застройки;

максимальный процент застройки в границах земельного участка – 60%.

Предельные (минимальные и (или) максимальные) размеры земельных участков и предельные параметры разрешенного строительства (реконструкции) иных объектов капитального строительства (за исключением многоэтажной и среднеэтажной жилой застройки), размещение которых допускается в территориальной зоне Ж-5, установлению не подлежат.

Иные предельные параметры разрешенного строительства (реконструкции) объектов капитального строительства:

при размещении нежилых помещений на первых этажах многоквартирных жилых домов (среднеэтажная жилая застройка, многоэтажная жилая застройка), расположенных на земельных участках, смежных с территорией общего пользования, выделенной для размещения объектов улично-дорожной сети, предельная высота таких этажей должна составлять не менее 3,5 метра (норма не применяется для существующих объектов капитального строительства);

максимальный процент застройки подземного пространства – 100%;

предельная максимальная общая площадь объектов торговли – 30 000 кв. м;

предельное количество этажей объектов общественного питания – 2 этажа;

предельная максимальная общая площадь объектов общественного питания – 1500 кв. м;

предельное количество этажей объектов амбулаторно-ветеринарного обслуживания – 2 этажа;

предельная максимальная общая площадь объектов амбулаторно-ветеринарного обслуживания – 1500 кв. м;

предельное количество этажей объектов бытового обслуживания – 3 этажа;

предельная максимальная общая площадь объектов бытового обслуживания – 2000 кв. м;

предельное количество этажей объектов гостиничного обслуживания – 5 этажей;

предельная максимальная общая площадь объектов гостиничного обслуживания – 5000 кв. м;

предельное количество этажей объектов делового управления – 2 этажа;

предельная максимальная торговая площадь объектов делового управления – 1500 кв. м;

предельное количество этажей объектов банковской и страховой деятельности – 2 этажа;

предельная максимальная площадь объектов банковской и страховой деятельности – 1500 кв. м;

производственная деятельность не должна оказывать вредного воздействия на окружающую среду за пределами границ земельного участка.

Документацией по планировке территории могут предусматриваться предельные параметры разрешенного строительства (реконструкции) объектов капитального строительства, отличающиеся от параметров, установленных градостроительным регламентом территориальной зоны Ж-5.

Внешний вид здания, строения, сооружения, расположенного в территориальной зоне Ж-5, должен соответствовать согласованному в установленном муниципальными нормативными правовыми актами порядке архитектурно-градостроительному облику объекта капитального строительства.

2.4. Требования к назначению, параметрам и размещению объекта капитального строительства на земельном участке, на который действие градостроительного регламента не распространяется или для которого градостроительный регламент не устанавливается:

Причины отнесения земельного участка к виду земельного участка, на который действие градостроительного регламента не распространяется или для которого градостроительный регламент не устанавливается	Реквизиты акта, регулирующего использование земельного участка	Требования к использованию земельного участка	Требования к параметрам объекта капитального строительства			Требования к размещению объектов капитального строительства	
			Предельное количество этажей и (или) предельная высота зданий, строений, сооружений	Макс. процент застройки в границах земельного участка, определяемый как отношение суммарной площади земельного участка, которая может быть застроена, ко всей площади земельного участка	Иные требования к параметрам объекта капитального строительства	Мин. отступы от границ земельного участка в целях определения мест допустимого размещения зданий, строений, сооружений, за пределами которых запрещено строительство зданий, строений, сооружений	Иные требования к размещению объектов капитального строительства
1	2	3	4	5	6	7	8
-	-	-	-	-	-	-	-

РАЗДЕЛ 3.

**ИНФОРМАЦИЯ О РАСПОЛОЖЕННЫХ В ГРАНИЦАХ ЗЕМЕЛЬНОГО УЧАСТКА
ОБЪЕКТАХ КАПИТАЛЬНОГО СТРОИТЕЛЬСТВА И ОБЪЕКТАХ КУЛЬТУРНОГО
НАСЛЕДИЯ**

3.1. Объекты капитального строительства:

N 1 , Сооружения электроэнергетики,
этажность - информация отсутствует,
высотность - информация отсутствует,
общая площадь - информация отсутствует,
площадь застройки - информация отсутствует
(согласно чертежу) (назначение объекта капитального строительства , этажность, высотность,
общая площадь, площадь застройки)

инвентаризационный или кадастровый номер 66:41:0609018:14 ,

N 2 , Объект капитального строительства,
этажность - информация отсутствует,
высотность - информация отсутствует,
общая площадь - информация отсутствует,
площадь застройки - информация отсутствует
(согласно чертежу) (назначение объекта капитального строительства , этажность, высотность,
общая площадь, площадь застройки)

инвентаризационный или кадастровый номер 66:41:0609018:15 ,

N 3 , Сооружения производственного назначения,
этажность - информация отсутствует,
высотность - информация отсутствует,
общая площадь - информация отсутствует,
площадь застройки - информация отсутствует
(согласно чертежу) (назначение объекта капитального строительства , этажность, высотность,
общая площадь, площадь застройки)

инвентаризационный или кадастровый номер 66:41:0609018:404 ,

N 4 , Объект капитального строительства,
этажность - информация отсутствует,
высотность - информация отсутствует,
общая площадь - информация отсутствует,
площадь застройки - информация отсутствует
(согласно чертежу) (назначение объекта капитального строительства , этажность, высотность,
общая площадь, площадь застройки)

инвентаризационный или кадастровый номер 66:41:0000000:98379 ,

N 5 , Объект капитального строительства,
этажность - информация отсутствует,
высотность - информация отсутствует,
общая площадь - информация отсутствует,
площадь застройки - информация отсутствует
(согласно чертежу) (назначение объекта капитального строительства , этажность, высотность,
общая площадь, площадь застройки)

инвентаризационный или кадастровый номер 66:41:0000000:107966 ,

N 6 , Объект капитального строительства,
этажность - информация отсутствует,

высотность - информация отсутствует,
общая площадь - информация отсутствует,
площадь застройки - информация
отсутствует

(согласно чертежу)
инвентаризационный или кадастровый номер _____ , _____
(назначение объекта капитального строительства , этажность,
высотность, общая площадь, площадь застройки)
66:41:0000000:108507

Объект капитального строительства в стадии
строительства,

этажность - информация отсутствует,
высотность - информация отсутствует,
общая площадь - информация отсутствует,
площадь застройки - информация отсутствует
N _____ 7 _____ , _____
(согласно чертежу) (назначение объекта капитального строительства , этажность, высотность,
общая площадь, площадь застройки)
инвентаризационный или кадастровый номер _____ сведения отсутствуют _____

Объект капитального строительства,
этажность - информация отсутствует,
высотность - информация отсутствует,

общая площадь - информация отсутствует,
площадь застройки - информация отсутствует
N _____ 8 _____ , _____
(согласно чертежу) (назначение объекта капитального строительства , этажность, высотность,
общая площадь, площадь застройки)
инвентаризационный или кадастровый номер _____ сведения отсутствуют _____

Объект капитального строительства,
этажность - информация отсутствует,
высотность - информация отсутствует,

общая площадь - информация отсутствует,
площадь застройки - информация отсутствует
N _____ 9 _____ , _____
(согласно чертежу) (назначение объекта капитального строительства , этажность, высотность,
общая площадь, площадь застройки)
инвентаризационный или кадастровый номер _____ 66:41:0609018:405 _____

3.2. Объекты, включенные в единый государственный реестр объектов культурного наследия (памятников истории и культуры) народов Российской Федерации: отсутствуют

N _____ Не имеется _____ , _____ Не имеется _____ ,
(согласно чертежу) (назначение объекта капитального строительства)

Не имеется

(наименование органа государственной власти, принявшего решение о включении выявленного
объекта культурного наследия в реестр, реквизиты этого решения)

регистрационный номер в реестре _____ Не имеется _____ от _____ Не имеется _____
(дата)

общая площадь объекта _____ Не имеется _____
площадь застройки земельного участка _____ Не имеется _____

РАЗДЕЛ 4.

ИНФОРМАЦИЯ О РАСЧЕТНЫХ ПОКАЗАТЕЛЯХ МИНИМАЛЬНО ДОПУСТИМОГО

УРОВНЯ ОБЕСПЕЧЕННОСТИ ТЕРРИТОРИИ ОБЪЕКТАМИ КОММУНАЛЬНОЙ, ТРАНСПОРТНОЙ, СОЦИАЛЬНОЙ ИНФРАСТРУКТУР И РАСЧЕТНЫХ ПОКАЗАТЕЛЯХ МАКСИМАЛЬНО ДОПУСТИМОГО УРОВНЯ ТЕРРИТОРИАЛЬНОЙ ДОСТУПНОСТИ УКАЗАННЫХ ОБЪЕКТОВ ДЛЯ НАСЕЛЕНИЯ В СЛУЧАЕ, ЕСЛИ ЗЕМЕЛЬНЫЙ УЧАСТОК РАСПОЛОЖЕН В ГРАНИЦАХ ТЕРРИТОРИИ, В ОТНОШЕНИИ КОТОРОЙ ПРЕДУСМАТРИВАЕТСЯ ОСУЩЕСТВЛЕНИЕ ДЕЯТЕЛЬНОСТИ ПО КОМПЛЕКСНОМУ И УСТОЙЧИВОМУ РАЗВИТИЮ ТЕРРИТОРИИ

В отношении земельного участка с кадастровым номером 66:41:0000000:85616 не предусматривается осуществление деятельности по комплексному и устойчивому развитию территории.

Информация о расчетных показателях минимально допустимого уровня обеспеченности территории								
Объекты коммунальной инфраструктуры			Объекты транспортной инфраструктуры			Объекты социальной инфраструктуры		
Наименование вида объекта	Единица измерения	Расчетный показатель	Наименование вида объекта	Единица измерения	Расчетный показатель	Наименование вида объекта	Единица измерения	Расчетный показатель
1	2	3	4	5	6	7	8	9
-	-	-	-	-	-	-	-	-
Информация о расчетных показателях максимально допустимого уровня территориальной доступности								
Наименование вида объекта	Единица измерения	Расчетный показатель	Наименование вида объекта	Единица измерения	Расчетный показатель	Наименование вида объекта	Единица измерения	Расчетный показатель
1	2	3	4	5	6	7	8	9
-	-	-	-	-	-	-	-	-

РАЗДЕЛ 5.

ИНФОРМАЦИЯ ОБ ОГРАНИЧЕНИЯХ ИСПОЛЬЗОВАНИЯ ЗЕМЕЛЬНОГО УЧАСТКА, В ТОМ ЧИСЛЕ ЕСЛИ ЗЕМЕЛЬНЫЙ УЧАСТОК ПОЛНОСТЬЮ ИЛИ ЧАСТИЧНО РАСПОЛОЖЕН В ГРАНИЦАХ ЗОН С ОСОБЫМИ УСЛОВИЯМИ ИСПОЛЬЗОВАНИЯ ТЕРРИТОРИЙ

5.1. Ограничения использования земельного участка:

В соответствии с данными государственного кадастра недвижимости земельный участок с кадастровым номером 66:41:0000000:85616 частично расположен в границах зон с особыми условиями использования территорий:

- Охранная зона газопровода до границ земельных участков, расположенных по ул. Футбольная, кад. № 66:41:0609017:38, кад. № 66:41:0609017:36, ул. Латвийская, кад. № 66:41:0000000:85616, г. Екатеринбург (79.84 кв.м.);

- Охранная зона подводящего газопровода к котельной 12-16 этажного жилого дома. г.Екатеринбург, ул. Филатовская – Мезенская – Латвийская – Логиновская (жилой дом№1). Подводящий газопровод от точки подключения до границы ЗУ потребителя (66:41:0609018:404) (68.52 кв.м.).

В соответствии с данными информационной системы обеспечения градостроительной деятельности земельный участок с кадастровым номером 66:41:0000000:85616 расположен в границах зон с особыми условиями использования территорий, не установленной в соответствии с федеральным законодательством (не зарегистрированы в государственном кадастре недвижимости):

- Прибрежная защитная полоса (49.92 кв.м.);
- Прибрежная защитная полоса (3670 кв.м.);
- Прибрежная защитная полоса (6122 кв.м.);
- Водоохранная зона (8923.2 кв.м.);
- Водоохранная зона (3670 кв.м.);

- Водоохранная зона (6122 кв.м.);
- Береговая полоса (7.3 кв.м.);
- Публичный сервитут постоянного использования (4310.41 кв.м.);
- Публичный сервитут постоянного использования (1466.95 кв.м.);

Содержание ограничений использования земельного участка в охранной зоне газоснабжения:

- Ограничения застройки содержатся в таблице 12.5 ст. 12.35 СП 42.13330.2016 «Свод правил. Градостроительство. Планировка и застройка городских и сельских поселений» (актуализированная редакция СНиП 2.07.01-89*).

Содержание ограничений использования земельного участка в водоохранной зоне, прибрежной защитной полосе и береговой полосе:

Ограничения использования земельного участка содержатся в статьях 65 и 6 Водного кодекса РФ от 03.06.2006 № 74-ФЗ.

Содержание ограничений использования земельного участка в зоне публичного сервитута:

- Ограничения использования земельного участка, устанавливаемые новой редакцией проекта планировки территории 6-го, 8-го и 9-го кварталов района «Компрессорный» и проекта межевания территории 6-го квартала района «Компрессорный», утвержденных Постановлением Администрации города Екатеринбурга от 25.04.2014 № 116.

В целях актуализации информации о наличии или отсутствии сетей инженерно-технического обеспечения на земельном участке с кадастровым номером: 66:41:0000000:85616 правообладателю земельного участка в соответствии с пунктом 1 статьи 47 Градостроительного Кодекса Российской Федерации в редакции от 29.07.2017 № 280-ФЗ рекомендуется провести инженерные изыскания для подготовки проектной документации.

Размещение объектов капитального строительства на земельном участке с кадастровым номером: 66:41:0000000:85616 возможно при условии переустройства (выноса) существующих сетей инженерно-технического обеспечения или согласования размещения объектов капитального строительства в охранных зонах (зонах ограничения застройки) в соответствии с техническими условиями балансодержателей сетей.

5.2. Иные сведения:

1. В соответствии с новой редакцией проекта планировки территории 6-го, 8-го и 9-го кварталов района «Компрессорный» и проекта межевания территории 6-го квартала района «Компрессорный», утвержденных Постановлением Администрации города Екатеринбурга от 25.04.2014 № 1161, определен вид разрешенного использования земельного участка: многоквартирные жилые дома со встроенно-пристроенными нежилыми помещениями, объекты инженерной инфраструктуры.

2. Размещение внешних инженерных сетей должно осуществляться в поперечных профилях запроектированной улично-дорожной сети в соответствии с с новой редакцией проекта планировки территории 6-го, 8-го и 9-го кварталов района «Компрессорный» и проекта межевания территории 6-го квартала района «Компрессорный», утвержденных Постановлением Администрации города Екатеринбурга от 25.04.2014 № 1161.

3. Соблюдать специальные требования, установленные нормативно-техническими документами в зоне охраны сетей инженерно-технического обеспечения.

4. В соответствии с п. 4 ст. 36 Федерального закона от 25 июня 2002 года № 73-ФЗ «Об объектах культурного наследия (памятниках истории и культуры) народов Российской Федерации» в случае обнаружения в ходе проведения изыскательских, проектных, земляных, строительных, мелиоративных, хозяйственных и иных работ объекта, обладающего признаками объекта культурного наследия, в том числе объекта археологического наследия, заказчик указанных работ, технический заказчик (застройщик) объекта капитального строительства, лицо, проводящее указанные работы, обязаны незамедлительно приостановить указанные работы и в течение трех дней со дня обнаружения такого объекта направить в орган исполнительной власти субъекта Российской Федерации, уполномоченный в области охраны объектов культурного наследия, письменное заявление об обнаруженном объекте.

РАЗДЕЛ 6.

**ИНФОРМАЦИЯ О ГРАНИЦАХ ЗОН С ОСОБЫМИ УСЛОВИЯМИ ИСПОЛЬЗОВАНИЯ
ТЕРРИТОРИЙ, ЕСЛИ ЗЕМЕЛЬНЫЙ УЧАСТОК ПОЛНОСТЬЮ ИЛИ ЧАСТИЧНО
РАСПОЛОЖЕН В ГРАНИЦАХ ТАКИХ ЗОН**

см. Приложение №1

РАЗДЕЛ 7.

ИНФОРМАЦИЯ О ГРАНИЦАХ ЗОН ДЕЙСТВИЯ ПУБЛИЧНЫХ СЕРВИТУТОВ

см. Приложение №1

РАЗДЕЛ 8.

**НОМЕР И (ИЛИ) НАИМЕНОВАНИЕ ЭЛЕМЕНТА ПЛАНИРОВОЧНОЙ СТРУКТУРЫ,
В ГРАНИЦАХ КОТОРОГО РАСПОЛОЖЕН ЗЕМЕЛЬНЫЙ УЧАСТОК**

Информация отсутствует.

РАЗДЕЛ 9.

**ИНФОРМАЦИЯ О ТЕХНИЧЕСКИХ УСЛОВИЯХ ПОДКЛЮЧЕНИЯ
(ТЕХНОЛОГИЧЕСКОГО ПРИСОЕДИНЕНИЯ) ОБЪЕКТОВ КАПИТАЛЬНОГО**

**СТРОИТЕЛЬСТВА К СЕТЯМ ИНЖЕНЕРНО-ТЕХНИЧЕСКОГО ОБЕСПЕЧЕНИЯ,
ОПРЕДЕЛЕННЫХ С УЧЕТОМ ПРОГРАММ КОМПЛЕКСНОГО РАЗВИТИЯ СИСТЕМ
КОММУНАЛЬНОЙ ИНФРАСТРУКТУРЫ ПОСЕЛЕНИЯ, ГОРОДСКОГО ОКРУГА**

Номер объекта	Назначение объекта	Сети инженерно-технического обеспечения объекта	Наименование органа (организации), выдавшего технические условия	Дата выдачи технических условий
1	2	3	4	5
21-23	Многоквартирные жилые дома со встроено-пристроенными нежилыми помещениями, объекты инженерной инфраструктуры	Водоснабжение и водоотведение хозяйственно-бытовых стоков	ЕМУП «Водоканал»	технические условия отсутствуют*
		Электроснабжение	АО «Екатеринбургская электросетевая компания»	технические условия отсутствуют*
		Теплоснабжение	АО «Екатеринбургская теплосетевая компания»	технические условия отсутствуют*
		Отвод дождевых и дренажных стоков	МБУ «ВОИС»	технические условия отсутствуют*

* В соответствии с Постановлением Правительства РФ от 13 февраля 2006 г. № 83 «Об утверждении Правил определения и предоставления технических условий подключения объекта капитального строительства к сетям инженерно-технического обеспечения и Правил подключения объекта капитального строительства к сетям инженерно-технического обеспечения» правообладатель в целях определения необходимой ему подключаемой нагрузки обращается в организацию, осуществляющую эксплуатацию сетей инженерно-технического обеспечения, к которым планируется подключение строящегося, реконструируемого (построенного) объекта капитального строительства, для получения технических условий с учетом актуализированной схемы теплоснабжения муниципального образования «город Екатеринбург» до 2030 года, утвержденной Приказом Министерства энергетики Российской Федерации от 26.10.2018 № 933, программы комплексного развития систем коммунальной инфраструктуры муниципального образования «город Екатеринбург» на 2016 – 2025 годы, утвержденной Решением Екатеринбургской городской Думы от 28.06.2016 № 21/52, схем водоснабжения и водоотведения муниципального образования «город Екатеринбург» до 2025 года, утвержденных Постановлением Администрации города Екатеринбурга от 30.12.2014 № 4077, инвестиционных программ организаций коммунального комплекса. В соответствии с утвержденными схемами инженерно-технического обеспечения на территории муниципального образования «город Екатеринбург» могут быть определены иные организации коммунального комплекса с зонами действия (покрытия) источников, выдающие технические условия. Срок действия технических условий устанавливается организациями, осуществляющими эксплуатацию сетей инженерно-технического обеспечения, не менее чем на три года или при комплексном освоении земельных участков в целях жилищного строительства не менее чем на пять лет.

РЕКВИЗИТЫ НОРМАТИВНЫХ ПРАВОВЫХ АКТОВ СУБЪЕКТА РОССИЙСКОЙ ФЕДЕРАЦИИ, МУНИЦИПАЛЬНЫХ ПРАВОВЫХ АКТОВ, УСТАНОВЛИВАЮЩИХ ТРЕБОВАНИЯ К БЛАГОУСТРОЙСТВУ ТЕРРИТОРИИ

Решение Екатеринбургской городской Думы № 29/61 от 26.06.2012 «Об утверждении Правил благоустройства территории муниципального образования «город Екатеринбург».

Постановление Администрации города Екатеринбурга от 23.08.2016 № 1694 Об утверждении Административного регламента предоставления муниципальной услуги «Предоставление решения о согласовании архитектурно-градостроительного облика вновь строящегося или подлежащего реконструкции объекта капитального строительства».

Порядок сноса зеленых насаждений установлен Решением Екатеринбургской городской Думы от 21.12.2010 № 87/34 «Об утверждении Правил создания, содержания и охраны зеленых насаждений на территории муниципального образования «город Екатеринбург».

РАЗДЕЛ 11.

ИНФОРМАЦИЯ О КРАСНЫХ ЛИНИЯХ

см. Приложение №1

**Описание границ земельного участка
(раздел 1 лист 2 градостроительного плана земельного участка)**

Обозначение (номер) характерной точки	Координаты характерных точек м.	
	X	Y
1	386878,78	1543512,71
2	386878,74	1543637,19
3	386878,73	1543691,67
4	386878,68	1543875,65
5	386878,67	1543888,36
6	386869,28	1543905,37
7	386811,57	1544009,88
8	386744,22	1544010,39
9	386600,11	1544011,51
10	386603,20	1543944,00
11	386603,14	1543916,63
12	386608,24	1543907,00
13	386636,30	1543854,06
14	386585,38	1543827,64
15	386590,16	1543818,99
16	386626,23	1543753,67
17	386689,74	1543638,67
18	386712,59	1543597,29
19	386725,88	1543573,21
20	386736,26	1543554,41
21	386753,28	1543523,60
22	386753,29	1543512,68
1	386878,78	1543512,71

**Информация о границах зоны планируемого размещения объекта капитального строительства
в соответствии с утвержденным проектом планировки территории (при наличии)
(раздел 1 лист 2 градостроительного плана земельного участка)**

Информация отсутствует

Обозначение (номер) характерной точки	Координаты характерных точек м.	
	X	Y
-	-	-

**Информация о границах зон с особыми условиями использования территорий, если земельный участок полностью или частично расположен в границах таких зон
(раздел 6 градостроительного плана земельного участка)**

Наименование зоны с особыми условиями использования территории с указанием объекта, в отношении которого установлена такая зона	Перечень координат характерных точек в системе координат, используемой для ведения Единого государственного реестра недвижимости		
	Обозначение (номер) характерной точки	X	Y
1	2	3	4
Прибрежная защитная полоса	1	386865,14	1543912,86
	2	386878,67	1543888,36
	3	386878,67	1543882,42
	4	386875,23	1543889,21
	5	386873,78	1543892,16
	6	386872,41	1543895,19
	1	386865,14	1543912,86

Наименование зоны с особыми условиями использования территории с указанием объекта, в отношении которого установлена такая зона	Перечень координат характерных точек в системе координат, используемой для ведения Единого государственного реестра недвижимости		
	Обозначение (номер) характерной точки	X	Y
1	2	3	4
Водоохранная зона	1	386781,85	1544010,11
	2	386811,57	1544009,88
	3	386878,67	1543888,36
	4	386878,71	1543776,76
	5	386867,73	1543789,29
	6	386857,24	1543808,47
	7	386848,89	1543828,75
	8	386837,15	1543850,80
	9	386833,06	1543861,54
	10	386829,77	1543868,35
	11	386828,91	1543870,10
	12	386826,18	1543876,17
	13	386805,92	1543925,38
	14	386800,23	1543944,42
	15	386798,40	1543964,22
	16	386798,41	1543965,53
	17	386797,77	1543967,50
	18	386795,81	1543973,68
	19	386794,19	1543976,99
	20	386787,89	1543993,49
	21	386785,53	1543999,32
	22	386782,43	1544008,15
	1	386781,85	1544010,11

Наименование зоны с особыми условиями использования территории с указанием объекта, в отношении которого установлена такая зона	Перечень координат характерных точек в системе координат, используемой для ведения Единого государственного реестра недвижимости		
	Обозначение (номер) характерной точки	X	Y
1	2	3	4
Прибрежная защитная полоса	1	386744,75	1543539,04
	2	386802,28	1543537,62
	3	386807,00	1543537,48
	4	386852,77	1543540,57
	5	386853,13	1543549,75
	6	386853,68	1543555,49
	7	386854,68	1543561,94
	8	386855,44	1543567,22
	9	386857,32	1543585,42
	10	386860,24	1543613,98
	11	386863,77	1543647,91
	12	386865,89	1543667,64
	13	386867,53	1543676,07
	14	386868,06	1543677,90
	15	386869,76	1543682,85
	16	386870,31	1543684,20
	17	386872,63	1543689,16
	18	386873,60	1543690,97
	19	386878,73	1543698,19
	20	386878,78	1543512,71
	21	386753,29	1543512,68
	22	386753,28	1543523,60
	1	386744,75	1543539,04

Наименование зоны с особыми условиями использования территории с указанием объекта, в отношении которого установлена такая зона	Перечень координат характерных точек в системе координат, используемой для ведения Единого государственного реестра недвижимости		
	Обозначение (номер) характерной точки	X	Y
1	2	3	4
Прибрежная защитная полоса	1	386673,69	1544010,94
	2	386776,54	1544010,15
	3	386775,08	1544001,66
	4	386770,58	1543991,05
	5	386763,77	1543981,76
	6	386755,01	1543974,27
	7	386752,45	1543972,55
	8	386741,98	1543967,18
	9	386730,55	1543964,40
	10	386718,79	1543964,37
	11	386707,34	1543967,09
	12	386696,85	1543972,41
	13	386687,89	1543980,04
	14	386680,96	1543989,54
	15	386676,44	1544000,40
	16	386674,66	1544006,68
		1	386673,69

Наименование зоны с особыми условиями использования территории с указанием объекта, в отношении которого установлена такая зона	Перечень координат характерных точек в системе координат, используемой для ведения Единого государственного реестра недвижимости		
	Обозначение (номер) характерной точки	X	Y
1	2	3	4
Водоохранная зона	1	386744,75	1543539,04
	2	386802,28	1543537,62
	3	386807,00	1543537,48
	4	386852,77	1543540,57
	5	386853,13	1543549,75
	6	386853,68	1543555,49
	7	386854,68	1543561,94
	8	386855,44	1543567,22
	9	386857,32	1543585,42
	10	386860,24	1543613,98
	11	386863,77	1543647,91
	12	386865,89	1543667,64
	13	386867,53	1543676,07
	14	386868,06	1543677,90
	15	386869,76	1543682,85
	16	386870,31	1543684,20
	17	386872,63	1543689,16
	18	386873,60	1543690,97
	19	386878,73	1543698,19
	20	386878,78	1543512,71
	21	386753,29	1543512,68
	22	386753,28	1543523,60
	1	386744,75	1543539,04

Наименование зоны с особыми условиями использования территории с указанием объекта, в отношении которого установлена такая зона	Перечень координат характерных точек в системе координат, используемой для ведения Единого государственного реестра недвижимости		
	Обозначение (номер) характерной точки	X	Y
1	2	3	4
Водоохранная зона	1	386673,69	1544010,94
	2	386776,54	1544010,15
	3	386775,08	1544001,66
	4	386770,58	1543991,05
	5	386763,77	1543981,76
	6	386755,01	1543974,27
	7	386752,45	1543972,55
	8	386741,98	1543967,18
	9	386730,55	1543964,40
	10	386718,79	1543964,37
	11	386707,34	1543967,09
	12	386696,85	1543972,41
	13	386687,89	1543980,04
	14	386680,96	1543989,54
	15	386676,44	1544000,40
	16	386674,66	1544006,68
		1	386673,69

Наименование зоны с особыми условиями использования территории с указанием объекта, в отношении которого установлена такая зона	Перечень координат характерных точек в системе координат, используемой для ведения Единого государственного реестра недвижимости		
	Обозначение (номер) характерной точки	X	Y
1	2	3	4
Публичный сервитут постоянного использования	1	386595,48	1543809,36
	2	386651,50	1543840,36
	3	386878,69	1543838,67
	4	386878,69	1543823,67
	5	386655,32	1543825,33
	6	386602,73	1543796,23
	1	386595,48	1543809,36

Наименование зоны с особыми условиями использования территории с указанием объекта, в отношении которого установлена такая зона	Перечень координат характерных точек в системе координат, используемой для ведения Единого государственного реестра недвижимости		
	Обозначение (номер) характерной точки	X	Y
1	2	3	4
Публичный сервитут постоянного использования	1	386688,02	1543641,79
	2	386753,25	1543678,08
	3	386878,73	1543676,36
	4	386878,73	1543668,96
	5	386755,12	1543670,65
	6	386691,59	1543635,32
	1	386688,02	1543641,79

Наименование зоны с особыми условиями использования территории с указанием объекта, в отношении которого установлена такая зона	Перечень координат характерных точек в системе координат, используемой для ведения Единого государственного реестра недвижимости		
	Обозначение (номер) характерной точки	X	Y
1	2	3	4
Береговая полоса	1	386720,96	1544010,57
	2	386728,27	1544010,51
	3	386727,34	1544009,89
	4	386726,29	1544009,35
	5	386725,15	1544009,07
	6	386723,97	1544009,07
	7	386722,83	1544009,34
	8	386721,78	1544009,87
	1	386720,96	1544010,57

Наименование зоны с особыми условиями использования территории с указанием объекта, в отношении которого установлена такая зона	Перечень координат характерных точек в системе координат, используемой для ведения Единого государственного реестра недвижимости		
	Обозначение (номер) характерной точки	X	Y
1	2	3	4
Охранная зона газопровода до границ земельных участков, расположенных по ул. Футбольная, кад. № 66:41:0609017:38, кад. № 66:41:0609017:36, ул. Латвийская, кад. № 66:41:0000000:85616, г. Екатеринбург	1	386711,49	1543599,29
	2	386723,73	1543577,57
	3	386723,55	1543577,44
	1	386711,49	1543599,29

Наименование зоны с особыми условиями использования территории с указанием объекта, в отношении которого установлена такая зона	Перечень координат характерных точек в системе координат, используемой для ведения Единого государственного реестра недвижимости		
	Обозначение (номер) характерной точки	X	Y
1	2	3	4
Охранная зона газопровода до границ земельных участков, расположенных по ул. Футбольная, кад. № 66:41:0609017:38, кад. № 66:41:0609017:36, ул. Латвийская, кад. № 66:41:0000000:85616, г. Екатеринбург	1	386630,43	1543746,06
	2	386644,29	1543722,26
	3	386668,25	1543679,37
	4	386679,95	1543657,63
	5	386697,28	1543625,02
	1	386630,43	1543746,06

Наименование зоны с особыми условиями использования территории с указанием объекта, в отношении которого установлена такая зона	Перечень координат характерных точек в системе координат, используемой для ведения Единого государственного реестра недвижимости		
	Обозначение (номер) характерной точки	X	Y
1	2	3	4
Охранная зона газопровода до границ земельных участков, расположенных по ул. Футбольная, кад. № 66:41:0609017:38, кад. № 66:41:0609017:36, ул. Латвийская, кад. № 66:41:0000000:85616, г. Екатеринбург	1	386592,80	1543814,21
	2	386595,04	1543810,67
	3	386597,68	1543806,22
	4	386598,68	1543803,56
	1	386592,80	1543814,21

Наименование зоны с особыми условиями использования территории с указанием объекта, в отношении которого установлена такая зона	Перечень координат характерных точек в системе координат, используемой для ведения Единого государственного реестра недвижимости		
	Обозначение (номер) характерной точки	X	Y
1	2	3	4
Охранная зона подводящего газопровода к котельной 12-16 этажного жилого дома. г.Екатеринбург, ул. Филатовская – Мезенская – Латвийская – Логиновская (жилой дом №1). Подводящий газопровод от точки подключения до границы ЗУ потребителя (66:41:0609018:404)	1	386585,38	1543827,64
	2	386588,30	1543829,16
	3	386592,98	1543820,48
	4	386596,12	1543822,62
	5	386598,37	1543819,31
	6	386594,90	1543816,95
	7	386596,07	1543814,82
	8	386593,30	1543813,30
	1	386585,38	1543827,64

Информация о границах зон действия публичных сервитутов (раздел 7 градостроительного плана земельного участка)

Информация отсутствует.

Обозначение (номер) характерной точки	Координаты характерных точек м.	
	X	Y
-	-	-

Информация о красных линиях (раздел 11 градостроительного плана земельного участка)

Обозначение (номер) характерной точки	Координаты характерных точек м.	
	X	Y
1	386496,23	1544012,33
2	386496,06	1543989,39
3	386753,27	1543523,60
4	386753,30	1543512,67
5	386879,06	1543511,74
6	386878,67	1543888,35
7	386811,57	1544009,87
8	386496,23	1544012,33