

Градостроительный план земельного участка

Р Ф - 1 4 - 3 - 0 1 - 0 - 0 0 - 2 0 2 2 - 0 7 8 9 7

Градостроительный план земельного участка подготовлен на основании

от 16.06.2022 № 6566-ДГиТИ, от 16.06.2022 № 6567-ДГиТИ АО "Якутпромстрой"

(реквизиты заявления правообладателя земельного участка, иного лица в случае, предусмотренном частью 1.1 статьи 57.3 Градостроительного кодекса Российской Федерации, с указанием ф.и.о. заявителя-физического лица, либо реквизиты заявления и наименование заявителя – юридического лица о выдаче градостроительного плана земельного участка)

Местонахождение земельного участка

Республика Саха (Якутия)

(субъект Российской Федерации)

Городской Округ «город Якутск»

(муниципальный район или городской округ)

г. Якутск

(поселение)

Описание границ земельного участка (образуемого земельного участка):

Обозначение (номер) характерной точки	Перечень координат характерных точек в системе координат, используемой для ведения Единого государственного реестра недвижимости	
	X	Y
1	882208,9000	539206,0300
2	882209,6400	539248,2700
3	882191,4200	539248,2300
4	882191,6900	539237,0400
5	882191,3500	539231,7500
6	882176,6000	539232,1200
7	882176,2800	539209,6200
8	882176,0100	539203,8300
9	882196,6100	539203,9800

Кадастровый номер земельного участка (при наличии) или в случае, предусмотренном частью 1.1 статьи 57.3 Градостроительного кодекса Российской Федерации, условный номер образуемого земельного участка на основании утвержденных проектов межевания территории и (или) схемы расположения земельного участка или земельных участков на кадастровом плане территории

14:36:105001:664 (смежный земельный участок 14:36:105001:14)

Площадь земельного участка **1197** кв.м

Обозначение (номер) характерной точки	Перечень координат характерных точек в системе координат, используемой для ведения Единого государственного реестра недвижимости	
	X	Y
1	882168,2900	539216,8500
2	882167,7600	539203,9600
3	882176,0100	539203,8300
4	882176,2800	539209,6200
5	882176,6000	539232,1200
6	882191,3500	539231,7500
7	882191,6900	539237,0400
8	882191,4200	539248,2300
9	882191,5000	539254,0300
10	882162,9000	539254,7500
11	882156,0000	539244,5000
12	882156,0000	539231,0000
13	882158,7500	539231,0000
14	882158,7500	539221,7900
15	882158,7100	539218,8400
16	882167,4900	539217,9300
17	882167,5000	539216,9100

Кадастровый номер земельного участка (при наличии) или в случае, предусмотренном частью 1.1 статьи 57.3 Градостроительного кодекса Российской Федерации, условный номер образуемого земельного участка на

основании утвержденных проектов межевания территории и (или) схемы расположения земельного участка или земельных участков на кадастровом плане территории

14:36:105001:14 (смежный земельный участок 14:36:105001:664)

Площадь земельного участка **1128** кв.м

Информация о расположенных в границах земельного участка объектах капитального строительства.


Объекты капитального строительства отсутствуют

Информация о границах зон планируемого размещения объекта капитального строительства в соответствии с утвержденным проектом планировки территории (при наличии)

Обозначение (номер) характерной точки	Перечень координат характерных точек в системе координат, используемой для ведения Единого государственного реестра недвижимости	
	X	Y

Реквизиты проекта планировки территории и (или) проекта межевания территории в случае, если земельный участок расположен в границах территории, в отношении которой утверждены проекты планировки территории и (или) проект межевания территории **Проект планировки центральной части г. Якутска № 1200/1зр от 02.12.2009 г., Распоряжение "Об утверждении проекта межевания территории квартала 33 ГО "город Якутск" №1514р от 12.09.2014 г.**

(указывается в случае, если земельный участок расположен в границах территории в отношении которой утверждены проекты планировки территории и (или) проект межевания территории)



Градостроительный план подготовлен

**начальник Департамента градостроительства и транспортной инфраструктуры ОА
города Якутска**

С.В. Архипова

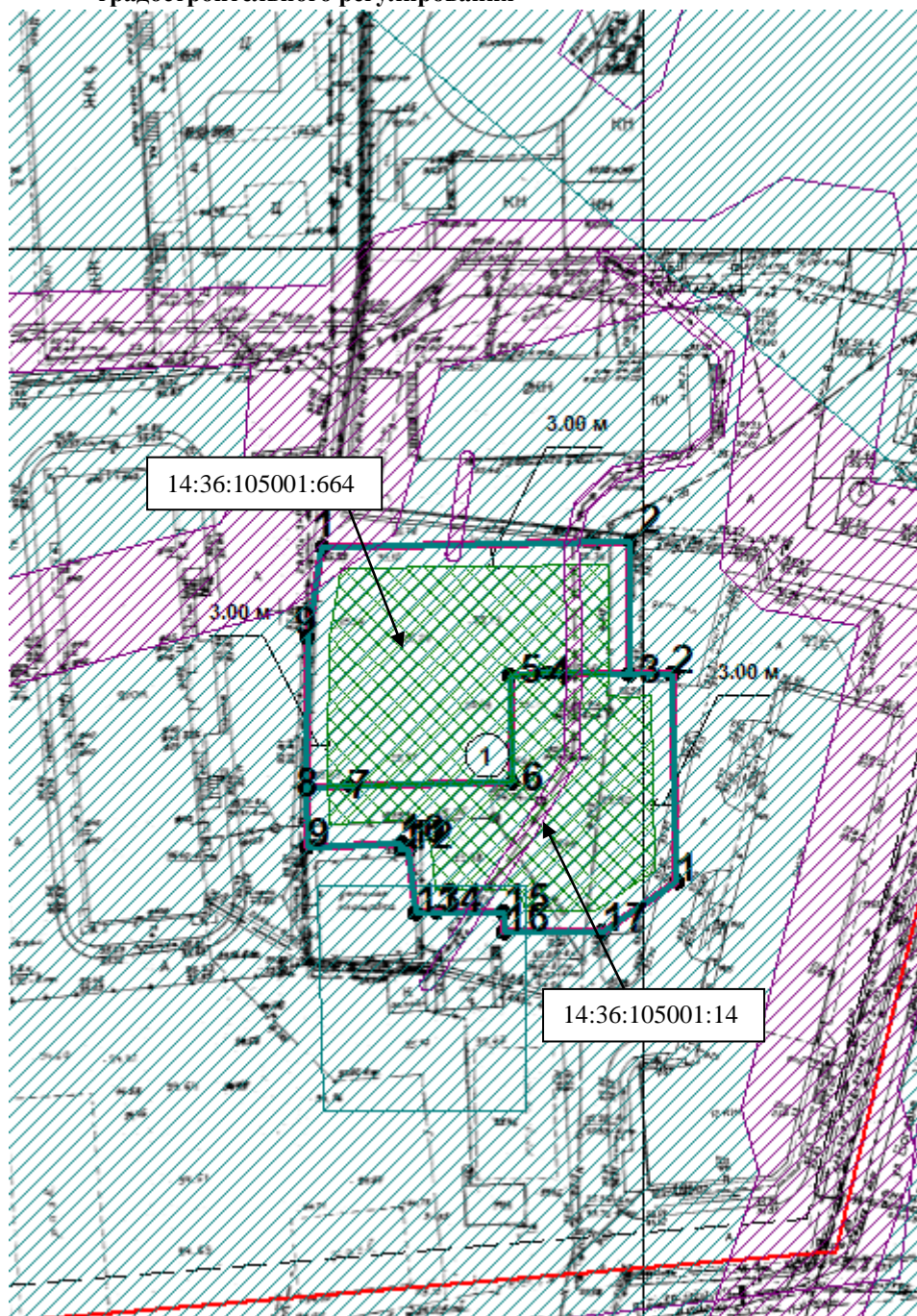
(ф.и.о., должность уполномоченного лица, наименование органа или организации)

Дата выдачи _____ 29.06.2022 г.

Ситуационный план



Чертеж градостроительного плана земельного участка и линий градостроительного регулирования



Экспликация объектов на территории земельного участка

№ объекта	Наименование
1	Зона разрешенного размещения ОКС

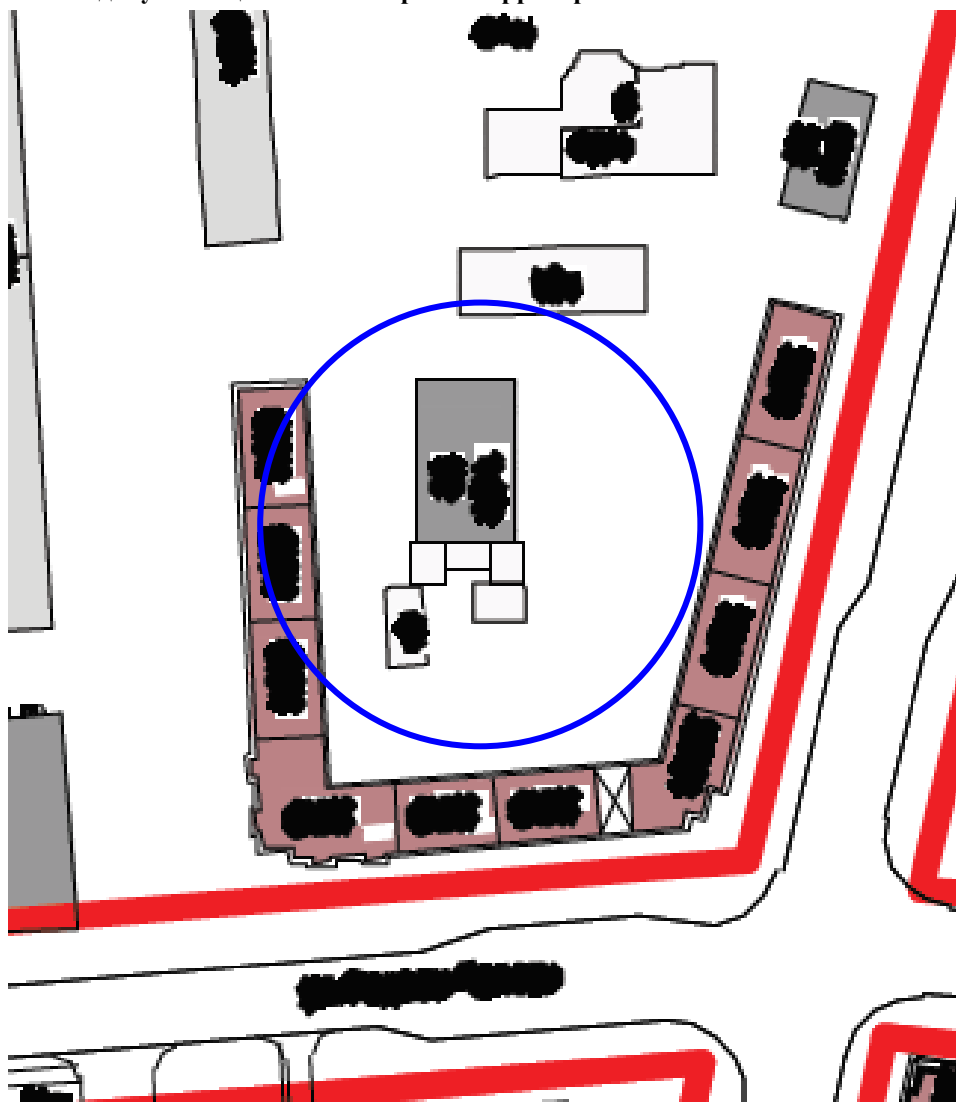
Условные обозначения:

- 1 Номер объекта
- Граница земельного участка
- Линия минимального отступа от границы земельного участка, за пределами которой запрещено строительство зданий и сооружений
- Зона разрешенного размещения ОКС
- Зона действия публичных сервитутов, охранные зоны (ограничения в пользовании), установленные в ГКН
- Охранные зоны (ограничения в пользовании) в соответствии с информацией по ПЗЗ
- Зона действия публичных сервитутов, охранные зоны (ограничения в пользовании) в соответствии с информацией по ПМТ
- Красная линия
- Линия регулирования застройки
- 1-10 Номера поворотных точек земельного участка
- Зона с особыми условиями использования территории, стоит на кадастровом учете
- Зона с особыми условиями использования территории, сведения Правил землепользования и застройки
- Зона с особыми условиями использования территории, сведения из проекта межевания территории

Чертеж разработан на топографической основе, выполненной <дата выполнения не указана> представленной на планшетах в системе ГИС «ИнГео» г.Якутска.

Чертеж градостроительного плана земельного участка		Масштаб 1: 1000
Разработан отделом градостроительной информации и геослужбы		
Заместитель начальника отдела градостроительной информации и геослужбы	Анисимова М.И.	 <p>ДОКУМЕНТ ПОДПИСАН ЭЛЕКТРОННОЙ ПОДПИСЬЮ Сертификат 4731 A67B E3B3 DA39 3223 7EFC 46EF 737F Владелец Анисимова Мария Ивановна Действителен с 11.02.2022 по 07.05.2023</p>
Исполнитель чертежа	Винокурова Е.С.	 <p>ДОКУМЕНТ ПОДПИСАН ЭЛЕКТРОННОЙ ПОДПИСЬЮ Сертификат 09C8 82B2 1654 9C30 E8D9 58EC E5B5 636F C1 Владелец Винокурова Евгения Сергеевна Действителен с 14.04.2022 по 08.06.2023г.</p>

Зона планируемого размещения объектов капитального строительства в соответствии с утвержденной документацией по планировке территории



<i>Чертеж градостроительного плана земельного участка</i>		<i>Масштаб 1: 1000</i>
Разработан отделом градостроительной информации и геослужбы		
<i>Заместитель начальника отдела градостроительной информации и геослужбы</i>	<i>Анисимова М.И.</i>	 <p>ДОКУМЕНТ ПОДПИСАН ЭЛЕКТРОННОЙ ПОДПИСЬЮ Сертификат 4731 A67B E3B3 DA39 3223 7EFC 46EF 737F Владелец Анисимова Мария Ивановна Действителен с 11.02.2022 по 07.05.2023</p>
<i>Исполнитель чертежа</i>	<i>Винокурова Е.С.</i>	 <p>ДОКУМЕНТ ПОДПИСАН ЭЛЕКТРОННОЙ ПОДПИСЬЮ Сертификат 09C8 82B2 1654 9C30 E8D9 E8EC EBSB 636F C1 Владелец Винокурова Евгения Сергеевна Действителен с 14.04.2022 по 08.06.2023г.</p>

2. Информация о градостроительном регламенте либо требованиях к назначению, параметрам и размещению объекта капитального строительства на земельном участке, на который действия градостроительного регламента не распространяется или для которого градостроительный регламент не устанавливается.

2.1 Реквизиты акта органа государственной власти субъекта Российской Федерации, органа местного самоуправления, содержащего градостроительный регламент либо реквизиты акта федерального органа государственной власти, органа государственной власти субъекта Российской Федерации, органа местного самоуправления, иной организации, определяющего в соответствии с федеральными законами порядок использования земельного участка, на который действие градостроительного регламента не устанавливается
Нормативный правовой акт Якутской городской Думы, решение от 25 декабря 2013 года №169-НПА «Правила землепользования и застройки городского округа «город Якутск», Постановление Правительства РФ от 06 апреля 2022 г. №603 «О случаях и порядке выдачи разрешений на строительство объектов капитального строительства, не являющихся линейными объектами, на двух и более земельных участках, разрешений на ввод в эксплуатацию таких объектов, а также выдачи необходимых для этих целей градостроительных планов земельных участков»

2.2 Информация о видах разрешенного использования земельного участка

Ж-6.1: Зона застройки среднеэтажными многоквартирными жилыми домами высотой от шести и не более восьми надземных этажей на территории центральной части г. Якутска.

основные виды разрешенного использования земельного участка:

2.5 Среднеэтажная жилая застройка, 2.7.1 Хранение автотранспорта, 3.1 Коммунальное обслуживание, 3.2 Социальное обслуживание, 3.2.4 Общежития, 3.4.1 Амбулаторно-поликлиническое обслуживание, 3.4.2 Стационарное медицинское обслуживание, 3.5.1 Дошкольное, начальное и среднее общее образование, 3.8 Общественное управление, 3.9 Обеспечение научной деятельности, 3.10.1 Амбулаторное ветеринарное обслуживание, 4.1 Деловое управление, 5.1 Спорт, 5.1.2 Обеспечение занятий спортом в помещениях, 5.1.3 Площадки для занятий спортом, 5.1.4 Оборудованные площадки для занятий спортом, 8.3 Обеспечение внутреннего правопорядка, 12.0 Земельные участки (территории) общего пользования

условно разрешенные виды использования земельного участка:

2.7 Обслуживание жилой застройки, 3.3 Бытовое обслуживание, 3.6 Культурное развитие, 3.7 Религиозное использование, 4.2 Объекты торговли (торговые центры, торгово-развлекательные центры (комплексы), 4.4 Магазины, 4.6 Общественное питание, 4.8 Развлечения

вспомогательные виды разрешенного использования земельного участка:

2.3 Предельные (минимальные и (или) максимальные) размеры земельного участка и предельные параметры разрешенного строительства, реконструкции объекта капитального строительства, установленные градостроительным регламентом для территориальной зоны, в которой расположен земельный участок:

	Предельные (минимальные (или) максимальные) размеры земельных участков, в том числе их площадь			Минимальные отступы от границ земельного участка в целях определения мест допустимого размещения зданий, строений, сооружений, за пределами которых запрещено строительство задний, строений, сооружений	Предельное количество этажей и (или) предельная высота зданий, строений, сооружений	Максимальный процент застройки в границах земельного участка, определяемый как отношение суммарной площади земельного участка, которая может быть застроена, ко всей площади земельного участка	Требования к архитектурным решениям объектов в капитальном строительстве, расположенным в границах территории исторического поселения федерального или регионального значения	Иные показатели
	1	2	3					
	Длина, м	Ширина, м	Площадь, кв. м или га					
2.5 Среднеэтажная жилая застройка	15, м	-	0,2, га- НР, га	3, со стороны общей стены со смежным объектом – 0 (не распространяются при реконструкции существующего объекта капитального строительства, границы которого установлены в Едином	8, эт	50, %	-	Минимальный отступ от красной линии улиц - 5 (не распространяются при реконструкции существующего объекта капитального строительства, границы которого установлены в Едином

				<p>государственном реестре недвижимости, в случаях:</p> <p>а. надстройки дополнительных этажей объекта капитального строительства, без изменений границ в ЕГРН;</p> <p>б. замена и (или) восстановление несущих строительных конструкций объекта капитального строительства, без изменений границ в ЕГРН;</p> <p>в. изменение параметров объекта капитального строительства, его частей (высоты, количества этажей, площади, объема), с изменением границ в ЕГРН.</p> <p>При этом координаты границ объекта капитального строительства, расположенные от границ земельного участка до фасада здания менее 3 метров, от квартальной красной линии до фасада здания на 5 метров и внутриквартальной красной линии на 3 метра, не подлежат изменению;</p> <p>г. изменение в сторону уменьшения параметров объекта капитального строительства, его частей (высоты, количества этажей, площади, объема), не распространяются параметры минимального отступа от смежных границ земельного участка до фасада здания на 3 метра в случае строительства объекта капитального строительства на двух и более земельных участках, если контуры проектируемого объекта пересекают границы смежных земельных участков);</p> <p>в случае строительства объекта капитального строительства на двух и более земельных участках, если контуры проектируемого объекта пересекают границы смежных земельных участков., м</p>				<p>государственном реестре недвижимости, в случаях:</p> <p>а. надстройки дополнительных этажей объекта капитального строительства, без изменений границ в ЕГРН;</p> <p>б. замена и (или) восстановление несущих строительных конструкций объекта капитального строительства, без изменений границ в ЕГРН;</p> <p>в. изменение параметров объекта капитального строительства, его частей (высоты, количества этажей, площади, объема), с изменением границ в ЕГРН.</p> <p>При этом координаты границ объекта капитального строительства, расположенные от границ земельного участка до фасада здания менее 3 метров, от квартальной красной линии до фасада здания на 5 метров и внутриквартальной красной линии на 3 метра, не подлежат изменению;</p> <p>г. изменение в сторону уменьшения параметров объекта капитального строительства, его частей (высоты, количества этажей, площади, объема), м</p> <p>Минимальный отступ от красной линии внутриквартальных проездов - 3 (не распространяются при реконструкции существующего объекта капитального строительства, границы которого установлены в Едином государственном реестре недвижимости, в случаях:</p> <p>а. надстройки дополнительных этажей объекта капитального строительства, без изменений границ в ЕГРН;</p> <p>б. замена и (или) восстановление несущих строительных конструкций объекта капитального строительства, без изменений границ в ЕГРН;</p> <p>в. изменение параметров объекта капитального строительства, его частей (высоты, количества этажей, площади, объема), с изменением границ в ЕГРН.</p> <p>При этом координаты границ объекта капитального строительства, расположенные от границ земельного участка до фасада здания менее 3 метров, от квартальной красной линии до фасада здания на 5 метров и внутриквартальной красной линии на 3 метра, не подлежат изменению;</p> <p>г. изменение в сторону уменьшения параметров объекта капитального строительства, его частей (высоты, количества этажей, площади, объема), м</p> <p>Минимальное количество парковочных мест - 40% от общего количества квартир</p> <p>Минимальный % застройки - 10</p> <p>Минимальный % озеленения - 15, %</p> <p>Максимальная высота оград - 1,5, м</p> <p>Минимальный отступ от</p>
2.7.1	-	-	0,0024, га-	3, со стороны общей стены	8, эт	70, %	-	Минимальный отступ от

Хранение автотранспорта			0,1 га	<p>со смежным объектом – 0 (не распространяются при реконструкции существующего объекта капитального строительства, границы которого установлены в Едином государственном реестре недвижимости, в случаях:</p> <p>а. надстройки дополнительных этажей объекта капитального строительства, без изменений границ в ЕГРН;</p> <p>б. замена и (или) восстановление несущих строительных конструкций объекта капитального строительства, без изменений границ в ЕГРН;</p> <p>в. изменение параметров объекта капитального строительства, его частей (высоты, количества этажей, площади, объема), с изменением границ в ЕГРН. При этом координаты границ объекта капитального строительства, расположенные от границ земельного участка до фасада здания менее 3 метров, от квартальной красной линии до фасада здания на 5 метров и внутриквартальной красной линии на 3 метра, не подлежат изменению;</p> <p>г. изменение в сторону уменьшения параметров объекта капитального строительства, его частей (высоты, количества этажей, площади, объема)), не распространяются параметры минимального отступа от смежных границ земельного участка до фасада здания на 3 метра в случае строительства объекта капитального строительства на двух и более земельных участках, если контуры проектируемого объекта пересекают границы смежных земельных участков);</p> <p>в случае строительства объекта капитального строительства на двух и более земельных участках, если контуры проектируемого объекта пересекают границы смежных земельных участков., м</p>			<p>красной линии улиц - 5 (не распространяются при реконструкции существующего объекта капитального строительства, границы которого установлены в Едином государственном реестре недвижимости, в случаях:</p> <p>а. надстройки дополнительных этажей объекта капитального строительства, без изменений границ в ЕГРН;</p> <p>б. замена и (или) восстановление несущих строительных конструкций объекта капитального строительства, без изменений границ в ЕГРН;</p> <p>в. изменение параметров объекта капитального строительства, его частей (высоты, количества этажей, площади, объема), с изменением границ в ЕГРН. При этом координаты границ объекта капитального строительства, расположенные от границ земельного участка до фасада здания менее 3 метров, от квартальной красной линии до фасада здания на 5 метров и внутриквартальной красной линии на 3 метра, не подлежат изменению;</p> <p>г. изменение в сторону уменьшения параметров объекта капитального строительства, его частей (высоты, количества этажей, площади, объема)), м</p> <p>Минимальный отступ от красной линии внутриквартальных проездов - 3 (не распространяются при реконструкции существующего объекта капитального строительства, границы которого установлены в Едином государственном реестре недвижимости, в случаях:</p> <p>а. надстройки дополнительных этажей объекта капитального строительства, без изменений границ в ЕГРН;</p> <p>б. замена и (или) восстановление несущих строительных конструкций объекта капитального строительства, без изменений границ в ЕГРН;</p> <p>в. изменение параметров объекта капитального строительства, его частей (высоты, количества этажей, площади, объема), с изменением границ в ЕГРН. При этом координаты границ объекта капитального строительства, расположенные от границ земельного участка до фасада здания менее 3 метров, от квартальной красной линии до фасада здания на 5 метров и внутриквартальной красной линии на 3 метра, не подлежат изменению;</p> <p>г. изменение в сторону уменьшения параметров объекта капитального строительства, его частей (высоты, количества этажей, площади, объема)), м</p> <p>Минимальное количество парковочных мест - НР</p> <p>Минимальный % застройки -</p>
-------------------------	--	--	--------	---	--	--	--

								20 Минимальный % озеленения - 15, % Максимальная высота оград - 1,5, м
3.1 Коммуналь ное обслуживан ие	-	-	НР, га- НР, га	3, со стороны общей стены со смежным объектом – 0 (не распространяются при реконструкции существующего объекта капитального строительства, границы которого установлены в Едином государственном реестре недвижимости, в случаях: а. надстройки дополнительных этажей объекта капитального строительства, без изменений границ в ЕГРН; б. замена и (или) восстановление несущих строительных конструкций объекта капитального строительства, без изменений границ в ЕГРН; в. изменение параметров объекта капитального строительства, его частей (высоты, количества этажей, площади, объема), с изменением границ в ЕГРН. При этом координаты границ объекта капитального строительства, расположенные от границ земельного участка до фасада здания менее 3 метров, от квартальной красной линии до фасада здания на 5 метров и внутриквартальной красной линии на 3 метра, не подлежат изменению; г. изменение в сторону уменьшения параметров объекта капитального строительства, его частей (высоты, количества этажей, площади, объема)), не распространяются параметры минимального отступа от смежных границ земельного участка до фасада здания на 3 метра в случае строительства объекта капитального строительства на двух и более земельных участках, если контуры проектируемого объекта пересекают границы смежных земельных участков); в случае строительства объекта капитального строительства на двух и более земельных участках, если контуры проектируемого объекта пересекают границы смежных земельных участков., м	-	60, %	-	Минимальный % застройки - 20
3.2 Социальное обслуживан ие	-	-	НР, га- НР, га	3, со стороны общей стены со смежным объектом – 0 (не распространяются при реконструкции существующего объекта капитального строительства, границы которого установлены в Едином государственном реестре недвижимости, в случаях: а. надстройки дополнительных этажей объекта капитального строительства, без изменений границ в ЕГРН; б. замена и (или) восстановление несущих строительных конструкций объекта капитального строительства, без	8, эт	60, %	-	Минимальный отступ от красной линии улиц - 5 (не распространяются при реконструкции существующего объекта капитального строительства, границы которого установлены в Едином государственном реестре недвижимости, в случаях: а. надстройки дополнительных этажей объекта капитального строительства, без изменений границ в ЕГРН; б. замена и (или) восстановление несущих строительных конструкций объекта капитального строительства, без

				<p>изменений границ в ЕГРН; в. изменение параметров объекта капитального строительства, его частей (высоты, количества этажей, площади, объема), с изменением границ в ЕГРН. При этом координаты границ объекта капитального строительства, расположенные от границ земельного участка до фасада здания менее 3 метров, от квартальной красной линии до фасада здания на 5 метров и внутриквартальной красной линии на 3 метра, не подлежат изменению;</p> <p>г. изменение в сторону уменьшения параметров объекта капитального строительства, его частей (высоты, количества этажей, площади, объема), не распространяются параметры минимального отступа от смежных границ земельного участка до фасада здания на 3 метра в случае строительства объекта капитального строительства на двух и более земельных участках, если контуры проектируемого объекта пересекают границы смежных земельных участков);</p> <p>в случае строительства объекта капитального строительства на двух и более земельных участках, если контуры проектируемого объекта пересекают границы смежных земельных участков., м</p>				<p>изменений границ в ЕГРН; в. изменение параметров объекта капитального строительства, его частей (высоты, количества этажей, площади, объема), с изменением границ в ЕГРН. При этом координаты границ объекта капитального строительства, расположенные от границ земельного участка до фасада здания менее 3 метров, от квартальной красной линии до фасада здания на 5 метров и внутриквартальной красной линии на 3 метра, не подлежат изменению;</p> <p>г. изменение в сторону уменьшения параметров объекта капитального строительства, его частей (высоты, количества этажей, площади, объема), м</p> <p>Минимальный отступ от красной линии внутриквартальных проездов - 3 (не распространяются при реконструкции существующего объекта капитального строительства, границы которого установлены в Едином государственном реестре недвижимости, в случаях:</p> <p>а. надстройки дополнительных этажей объекта капитального строительства, без изменений границ в ЕГРН;</p> <p>б. замена и (или) восстановление несущих строительных конструкций объекта капитального строительства, без изменений границ в ЕГРН;</p> <p>в. изменение параметров объекта капитального строительства, его частей (высоты, количества этажей, площади, объема), с изменением границ в ЕГРН. При этом координаты границ объекта капитального строительства, расположенные от границ земельного участка до фасада здания менее 3 метров, от квартальной красной линии до фасада здания на 5 метров и внутриквартальной красной линии на 3 метра, не подлежат изменению;</p> <p>г. изменение в сторону уменьшения параметров объекта капитального строительства, его частей (высоты, количества этажей, площади, объема), м</p> <p>Минимальное количество парковочных мест - См. прил. 3</p> <p>Минимальный % застройки - 20</p> <p>Минимальный % озеленения - 15, %</p> <p>Максимальная высота оград - 1,5, м</p>
3.2.4 Общезития	-	-	0,1, га- 2, га	3, со стороны общей стены со смежным объектом – 0 (не распространяются при реконструкции существующего объекта капитального строительства, границы которого установлены в Едином государственном реестре недвижимости, в случаях: <p>а. надстройки дополнительных этажей объекта капитального</p>	См. табл. 1 НПА-278 от 25.02.2016, эт	60, %	-	Минимальный отступ от красной линии улиц - 5 (не распространяются при реконструкции существующего объекта капитального строительства, границы которого установлены в Едином государственном реестре недвижимости, в случаях: <p>а. надстройки дополнительных этажей объекта капитального</p>

				<p>строительства, без изменений границ в ЕГРН;</p> <p>б. замена и (или) восстановление несущих строительных конструкций объекта капитального строительства, без изменений границ в ЕГРН;</p> <p>в. изменение параметров объекта капитального строительства, его частей (высоты, количества этажей, площади, объема), с изменением границ в ЕГРН. При этом координаты границ объекта капитального строительства, расположенные от границ земельного участка до фасада здания менее 3 метров, от квартальной красной линии до фасада здания на 5 метров и внутриквартальной красной линии на 3 метра, не подлежат изменению;</p> <p>г. изменение в сторону уменьшения параметров объекта капитального строительства, его частей (высоты, количества этажей, площади, объема)), не распространяются параметры минимального отступа от смежных границ земельного участка до фасада здания на 3 метра в случае строительства объекта капитального строительства на двух и более земельных участках, если контуры проектируемого объекта пересекают границы смежных земельных участков);</p> <p>в случае строительства объекта капитального строительства на двух и более земельных участках, если контуры проектируемого объекта пересекают границы смежных земельных участков., м</p>				<p>строительства, без изменений границ в ЕГРН;</p> <p>б. замена и (или) восстановление несущих строительных конструкций объекта капитального строительства, без изменений границ в ЕГРН;</p> <p>в. изменение параметров объекта капитального строительства, его частей (высоты, количества этажей, площади, объема), с изменением границ в ЕГРН. При этом координаты границ объекта капитального строительства, расположенные от границ земельного участка до фасада здания менее 3 метров, от квартальной красной линии до фасада здания на 5 метров и внутриквартальной красной линии на 3 метра, не подлежат изменению;</p> <p>г. изменение в сторону уменьшения параметров объекта капитального строительства, его частей (высоты, количества этажей, площади, объема)), м</p> <p>Минимальный отступ от красной линии внутриквартальных проездов - 3 (не распространяются при реконструкции существующего объекта капитального строительства, границы которого установлены в Едином государственном реестре недвижимости, в случаях:</p> <p>а. надстройки дополнительных этажей объекта капитального строительства, без изменений границ в ЕГРН;</p> <p>б. замена и (или) восстановление несущих строительных конструкций объекта капитального строительства, без изменений границ в ЕГРН;</p> <p>в. изменение параметров объекта капитального строительства, его частей (высоты, количества этажей, площади, объема), с изменением границ в ЕГРН. При этом координаты границ объекта капитального строительства, расположенные от границ земельного участка до фасада здания менее 3 метров, от квартальной красной линии до фасада здания на 5 метров и внутриквартальной красной линии на 3 метра, не подлежат изменению;</p> <p>г. изменение в сторону уменьшения параметров объекта капитального строительства, его частей (высоты, количества этажей, площади, объема)), м</p> <p>Минимальное количество парковочных мест - См. прил. 3</p> <p>Минимальный % застройки - 20</p> <p>Минимальный % озеленения - 15, %</p>
3.4.1 Амбулаторно-поликлиническое обслуживание	-	-	НР, га- НР, га	5 (не распространяются при реконструкции существующего объекта капитального строительства, границы которого установлены в Едином государственном реестре недвижимости, в случаях:	8, эт	60, %	-	Минимальный отступ от красной линии улиц - 3, со стороны общей стены со смежным объектом – 0 (не распространяются при реконструкции существующего объекта капитального строительства,

				<p>а. надстройки дополнительных этажей объекта капитального строительства, без изменений границ в ЕГРН;</p> <p>б. замена и (или) восстановление несущих строительных конструкций объекта капитального строительства, без изменений границ в ЕГРН;</p> <p>в. изменение параметров объекта капитального строительства, его частей (высоты, количества этажей, площади, объема), с изменением границ в ЕГРН. При этом координаты границ объекта капитального строительства, расположенные от границ земельного участка до фасада здания менее 3 метров, от квартальной красной линии до фасада здания на 5 метров и внутриквартальной красной линии на 3 метра, не подлежат изменению;</p> <p>г. изменение в сторону уменьшения параметров объекта капитального строительства, его частей (высоты, количества этажей, площади, объема)), м</p>			<p>границы которого установлены в Едином государственном реестре недвижимости, в случаях:</p> <p>а. надстройки дополнительных этажей объекта капитального строительства, без изменений границ в ЕГРН;</p> <p>б. замена и (или) восстановление несущих строительных конструкций объекта капитального строительства, без изменений границ в ЕГРН;</p> <p>в. изменение параметров объекта капитального строительства, его частей (высоты, количества этажей, площади, объема), с изменением границ в ЕГРН. При этом координаты границ объекта капитального строительства, расположенные от границ земельного участка до фасада здания менее 3 метров, от квартальной красной линии до фасада здания на 5 метров и внутриквартальной красной линии на 3 метра, не подлежат изменению;</p> <p>г. изменение в сторону уменьшения параметров объекта капитального строительства, его частей (высоты, количества этажей, площади, объема)), не распространяются параметры минимального отступа от смежных границ земельного участка до фасада здания на 3 метра в случае строительства объекта капитального строительства на двух и более земельных участках, если контуры проектируемого объекта пересекают границы смежных земельных участков);</p> <p>в случае строительства объекта капитального строительства на двух и более земельных участках, если контуры проектируемого объекта пересекают границы смежных земельных участков., м</p> <p>Минимальный отступ от красной линии внутриквартальных проездов - 3 (не распространяются при реконструкции существующего объекта капитального строительства, границы которого установлены в Едином государственном реестре недвижимости, в случаях:</p> <p>а. надстройки дополнительных этажей объекта капитального строительства, без изменений границ в ЕГРН;</p> <p>б. замена и (или) восстановление несущих строительных конструкций объекта капитального строительства, без изменений границ в ЕГРН;</p> <p>в. изменение параметров объекта капитального строительства, его частей (высоты, количества этажей, площади, объема), с изменением границ в ЕГРН. При этом координаты границ объекта капитального строительства,</p>
--	--	--	--	---	--	--	---

								расположенные от границ земельного участка до фасада здания менее 3 метров, от квартальной красной линии до фасада здания на 5 метров и внутриквартальной красной линии на 3 метра, не подлежат изменению; г. изменение в сторону уменьшения параметров объекта капитального строительства, его частей (высоты, количества этажей, площади, объема), м Минимальное количество парковочных мест - См. прил. 3 Минимальный % застройки - 20 Минимальный % озеленения - 15, % Максимальная высота оград - 1,5 м
3.4.2 Стационарное медицинское обслуживание	-	-	НР, га- НР, га	3, со стороны общей стены со смежным объектом – 0 (не распространяются при реконструкции существующего объекта капитального строительства, границы которого установлены в Едином государственном реестре недвижимости, в случаях: а. надстройки дополнительных этажей объекта капитального строительства, без изменений границ в ЕГРН; б. замена и (или) восстановление несущих строительных конструкций объекта капитального строительства, без изменений границ в ЕГРН; в. изменение параметров объекта капитального строительства, его частей (высоты, количества этажей, площади, объема), с изменением границ в ЕГРН. При этом координаты границ объекта капитального строительства, расположенные от границ земельного участка до фасада здания менее 3 метров, от квартальной красной линии до фасада здания на 5 метров и внутриквартальной красной линии на 3 метра, не подлежат изменению; г. изменение в сторону уменьшения параметров объекта капитального строительства, его частей (высоты, количества этажей, площади, объема), не распространяются параметры минимального отступа от смежных границ земельного участка до фасада здания на 3 метра в случае строительства объекта капитального строительства на двух и более земельных участках, если контуры проектируемого объекта пересекают границы смежных земельных участков); в случае строительства объекта капитального строительства на двух и более земельных участках, если контуры проектируемого объекта пересекают границы смежных земельных участков., м	8, эт	60, %	-	Минимальный отступ от красной линии улиц - 5 (не распространяются при реконструкции существующего объекта капитального строительства, границы которого установлены в Едином государственном реестре недвижимости, в случаях: а. надстройки дополнительных этажей объекта капитального строительства, без изменений границ в ЕГРН; б. замена и (или) восстановление несущих строительных конструкций объекта капитального строительства, без изменений границ в ЕГРН; в. изменение параметров объекта капитального строительства, его частей (высоты, количества этажей, площади, объема), с изменением границ в ЕГРН. При этом координаты границ объекта капитального строительства, расположенные от границ земельного участка до фасада здания менее 3 метров, от квартальной красной линии до фасада здания на 5 метров и внутриквартальной красной линии на 3 метра, не подлежат изменению; г. изменение в сторону уменьшения параметров объекта капитального строительства, его частей (высоты, количества этажей, площади, объема), м Минимальный отступ от красной линии внутриквартальных проездов - 3 (не распространяются при реконструкции существующего объекта капитального строительства, границы которого установлены в Едином государственном реестре недвижимости, в случаях: а. надстройки дополнительных этажей объекта капитального строительства, без изменений границ в ЕГРН; б. замена и (или) восстановление несущих строительных конструкций объекта капитального строительства, без изменений границ в ЕГРН; в. изменение параметров объекта капитального

								<p>строительства, его частей (высоты, количества этажей, площади, объема), с изменением границ в ЕГРН. При этом координаты границ объекта капитального строительства, расположенные от границ земельного участка до фасада здания менее 3 метров, от квартальной красной линии до фасада здания на 5 метров и внутриквартальной красной линии на 3 метра, не подлежат изменению;</p> <p>г. изменение в сторону уменьшения параметров объекта капитального строительства, его частей (высоты, количества этажей, площади, объема), м</p> <p>Минимальное количество парковочных мест - См. прил. 3</p> <p>Минимальный % застройки - 20</p> <p>Минимальный % озеленения - 15, %</p> <p>Максимальная высота оград - 1,5, м</p>
3.5.1 Дошкольное , начальное и среднее общее образование	-	-	НР, га- НР, га	<p>3, со стороны общей стены со смежным объектом – 0 (не распространяются при реконструкции существующего объекта капитального строительства, границы которого установлены в Едином государственном реестре недвижимости, в случаях:</p> <p>а. надстройки дополнительных этажей объекта капитального строительства, без изменений границ в ЕГРН;</p> <p>б. замена и (или) восстановление несущих строительных конструкций объекта капитального строительства, без изменений границ в ЕГРН;</p> <p>в. изменение параметров объекта капитального строительства, его частей (высоты, количества этажей, площади, объема), с изменением границ в ЕГРН. При этом координаты границ объекта капитального строительства, расположенные от границ земельного участка до фасада здания менее 3 метров, от квартальной красной линии до фасада здания на 5 метров и внутриквартальной красной линии на 3 метра, не подлежат изменению;</p> <p>г. изменение в сторону уменьшения параметров объекта капитального строительства, его частей (высоты, количества этажей, площади, объема), не распространяются</p> <p>параметры минимального отступа от смежных границ земельного участка до фасада здания на 3 метра в случае строительства объекта капитального строительства на двух и более земельных участках, если контуры проектируемого объекта пересекают границы смежных земельных участков);</p> <p>в случае строительства объекта капитального строительства на двух и</p>	4, эт	60, %	-	<p>Минимальный отступ от красной линии улиц - 5 (не распространяются при реконструкции существующего объекта капитального строительства, границы которого установлены в Едином государственном реестре недвижимости, в случаях:</p> <p>а. надстройки дополнительных этажей объекта капитального строительства, без изменений границ в ЕГРН;</p> <p>б. замена и (или) восстановление несущих строительных конструкций объекта капитального строительства, без изменений границ в ЕГРН;</p> <p>в. изменение параметров объекта капитального строительства, его частей (высоты, количества этажей, площади, объема), с изменением границ в ЕГРН. При этом координаты границ объекта капитального строительства, расположенные от границ земельного участка до фасада здания менее 3 метров, от квартальной красной линии до фасада здания на 5 метров и внутриквартальной красной линии на 3 метра, не подлежат изменению;</p> <p>г. изменение в сторону уменьшения параметров объекта капитального строительства, его частей (высоты, количества этажей, площади, объема), м</p> <p>Минимальный отступ от красной линии внутриквартальных проездов - 3 (не распространяются при реконструкции существующего объекта капитального строительства, границы которого установлены в Едином государственном реестре недвижимости, в случаях:</p> <p>а. надстройки дополнительных этажей объекта капитального строительства, без изменений границ в ЕГРН;</p> <p>б. замена и (или)</p>

				более земельных участках, если контуры проектируемого объекта пересекают границы смежных земельных участков., м				восстановление несущих строительных конструкций объекта капитального строительства, без изменений границ в ЕГРН; в. изменение параметров объекта капитального строительства, его частей (высоты, количества этажей, площади, объема), с изменением границ в ЕГРН. При этом координаты границ объекта капитального строительства, расположенные от границ земельного участка до фасада здания менее 3 метров, от квартальной красной линии до фасада здания на 5 метров и внутриквартальной красной линии на 3 метра, не подлежат изменению; г. изменение в сторону уменьшения параметров объекта капитального строительства, его частей (высоты, количества этажей, площади, объема), м Минимальное количество парковочных мест - См. прил. 3 Минимальный % застройки - 20 Минимальный % озеленения - 15, % Максимальная высота оград - 1,5, м
3.8 Общественное управление	-	-	НР, га- НР, га	3, со стороны общей стены со смежным объектом – 0 (не распространяются при реконструкции существующего объекта капитального строительства, границы которого установлены в Едином государственном реестре недвижимости, в случаях: а. надстройки дополнительных этажей объекта капитального строительства, без изменений границ в ЕГРН; б. замена и (или) восстановление несущих строительных конструкций объекта капитального строительства, без изменений границ в ЕГРН; в. изменение параметров объекта капитального строительства, его частей (высоты, количества этажей, площади, объема), с изменением границ в ЕГРН. При этом координаты границ объекта капитального строительства, расположенные от границ земельного участка до фасада здания менее 3 метров, от квартальной красной линии до фасада здания на 5 метров и внутриквартальной красной линии на 3 метра, не подлежат изменению; г. изменение в сторону уменьшения параметров объекта капитального строительства, его частей (высоты, количества этажей, площади, объема)), не распространяются параметры минимального отступа от смежных границ земельного участка до фасада здания на 3 метра в случае строительства объекта капитального строительства на двух и более земельных участках, если контуры	8, эт	60, %	-	Минимальный отступ от красной линии улиц - 5 (не распространяются при реконструкции существующего объекта капитального строительства, границы которого установлены в Едином государственном реестре недвижимости, в случаях: а. надстройки дополнительных этажей объекта капитального строительства, без изменений границ в ЕГРН; б. замена и (или) восстановление несущих строительных конструкций объекта капитального строительства, без изменений границ в ЕГРН; в. изменение параметров объекта капитального строительства, его частей (высоты, количества этажей, площади, объема), с изменением границ в ЕГРН. При этом координаты границ объекта капитального строительства, расположенные от границ земельного участка до фасада здания менее 3 метров, от квартальной красной линии до фасада здания на 5 метров и внутриквартальной красной линии на 3 метра, не подлежат изменению; г. изменение в сторону уменьшения параметров объекта капитального строительства, его частей (высоты, количества этажей, площади, объема)), м Минимальный отступ от красной линии внутриквартальных проездов - 3 (не распространяются при реконструкции существующего объекта капитального строительства, границы которого установлены в Едином государственном реестре

				<p>проектируемого объекта пересекают границы смежных земельных участков);</p> <p>в случае строительства объекта капитального строительства на двух и более земельных участках, если контуры проектируемого объекта пересекают границы смежных земельных участков., м</p>				<p>недвижимости, в случаях:</p> <p>а. надстройки дополнительных этажей объекта капитального строительства, без изменений границ в ЕГРН;</p> <p>б. замена и (или) восстановление несущих строительных конструкций объекта капитального строительства, без изменений границ в ЕГРН;</p> <p>в. изменение параметров объекта капитального строительства, его частей (высоты, количества этажей, площади, объема), с изменением границ в ЕГРН. При этом координаты границ объекта капитального строительства, расположенные от границ земельного участка до фасада здания менее 3 метров, от квартальной красной линии до фасада здания на 5 метров и внутриквартальной красной линии на 3 метра, не подлежат изменению;</p> <p>г. изменение в сторону уменьшения параметров объекта капитального строительства, его частей (высоты, количества этажей, площади, объема)), м</p> <p>Минимальное количество парковочных мест - См. прил. 3</p> <p>Минимальный % застройки - 20</p> <p>Минимальный % озеленения - 15, %</p> <p>Максимальная высота оград - 1,5 м</p>
3.9 Обеспечение научной деятельности	-	-	НР, га- НР, га	<p>3, со стороны общей стены со смежным объектом – 0 (не распространяются при реконструкции существующего объекта капитального строительства, границы которого установлены в Едином государственном реестре недвижимости, в случаях:</p> <p>а. надстройки дополнительных этажей объекта капитального строительства, без изменений границ в ЕГРН;</p> <p>б. замена и (или) восстановление несущих строительных конструкций объекта капитального строительства, без изменений границ в ЕГРН;</p> <p>в. изменение параметров объекта капитального строительства, его частей (высоты, количества этажей, площади, объема), с изменением границ в ЕГРН. При этом координаты границ объекта капитального строительства, расположенные от границ земельного участка до фасада здания менее 3 метров, от квартальной красной линии до фасада здания на 5 метров и внутриквартальной красной линии на 3 метра, не подлежат изменению;</p> <p>г. изменение в сторону уменьшения параметров объекта капитального строительства, его частей (высоты, количества этажей, площади, объема)), не распространяются параметры минимального отступа от смежных границ</p>	8, эт	60, %	-	<p>Минимальный отступ от красной линии улиц - 5 (не распространяются при реконструкции существующего объекта капитального строительства, границы которого установлены в Едином государственном реестре недвижимости, в случаях:</p> <p>а. надстройки дополнительных этажей объекта капитального строительства, без изменений границ в ЕГРН;</p> <p>б. замена и (или) восстановление несущих строительных конструкций объекта капитального строительства, без изменений границ в ЕГРН;</p> <p>в. изменение параметров объекта капитального строительства, его частей (высоты, количества этажей, площади, объема), с изменением границ в ЕГРН. При этом координаты границ объекта капитального строительства, расположенные от границ земельного участка до фасада здания менее 3 метров, от квартальной красной линии до фасада здания на 5 метров и внутриквартальной красной линии на 3 метра, не подлежат изменению;</p> <p>г. изменение в сторону уменьшения параметров объекта капитального строительства, его частей (высоты, количества этажей, площади, объема)), м</p> <p>Минимальный отступ от красной линии внутриквартальных проездов</p>

				<p>земельного участка до фасада здания на 3 метра в случае строительства объекта капитального строительства на двух и более земельных участках, если контуры проектируемого объекта пересекают границы смежных земельных участков);</p> <p>в случае строительства объекта капитального строительства на двух и более земельных участках, если контуры проектируемого объекта пересекают границы смежных земельных участков., м</p>				<p>- 3 (не распространяются при реконструкции существующего объекта капитального строительства, границы которого установлены в Едином государственном реестре недвижимости, в случаях:</p> <p>а. надстройки дополнительных этажей объекта капитального строительства, без изменений границ в ЕГРН;</p> <p>б. замена и (или) восстановление несущих строительных конструкций объекта капитального строительства, без изменений границ в ЕГРН;</p> <p>в. изменение параметров объекта капитального строительства, его частей (высоты, количества этажей, площади, объема), с изменением границ в ЕГРН.</p> <p>При этом координаты границ объекта капитального строительства, расположенные от границ земельного участка до фасада здания менее 3 метров, от квартальной красной линии до фасада здания на 5 метров и внутриквартальной красной линии на 3 метра, не подлежат изменению;</p> <p>г. изменение в сторону уменьшения параметров объекта капитального строительства, его частей (высоты, количества этажей, площади, объема), м</p> <p>Минимальное количество парковочных мест - См. прил. 3</p> <p>Минимальный % застройки - 20</p> <p>Минимальный % озеленения - 15, %</p> <p>Максимальная высота оград - 1,5, м</p>
3.10.1 Амбулаторное ветеринарное обслуживание	-	-	НР, га- НР, га	<p>3, со стороны общей стены со смежным объектом – 0 (не распространяются при реконструкции существующего объекта капитального строительства, границы которого установлены в Едином государственном реестре недвижимости, в случаях:</p> <p>а. надстройки дополнительных этажей объекта капитального строительства, без изменений границ в ЕГРН;</p> <p>б. замена и (или) восстановление несущих строительных конструкций объекта капитального строительства, без изменений границ в ЕГРН;</p> <p>в. изменение параметров объекта капитального строительства, его частей (высоты, количества этажей, площади, объема), с изменением границ в ЕГРН.</p> <p>При этом координаты границы объекта капитального строительства, расположенные от границ земельного участка до фасада здания менее 3 метров, от квартальной красной линии до фасада здания на 5 метров и внутриквартальной красной линии на 3 метра, не подлежат изменению;</p> <p>г. изменение в сторону уменьшения параметров</p>	1, эт	60, %	-	<p>Минимальный отступ от красной линии улиц - 5 (не распространяются при реконструкции существующего объекта капитального строительства, границы которого установлены в Едином государственном реестре недвижимости, в случаях:</p> <p>а. надстройки дополнительных этажей объекта капитального строительства, без изменений границ в ЕГРН;</p> <p>б. замена и (или) восстановление несущих строительных конструкций объекта капитального строительства, без изменений границ в ЕГРН;</p> <p>в. изменение параметров объекта капитального строительства, его частей (высоты, количества этажей, площади, объема), с изменением границ в ЕГРН.</p> <p>При этом координаты границ объекта капитального строительства, расположенные от границ земельного участка до фасада здания менее 3 метров, от квартальной красной линии до фасада здания на 5 метров и внутриквартальной красной линии на 3 метра, не подлежат изменению;</p> <p>г. изменение в сторону уменьшения параметров</p>

				<p>объекта капитального строительства, его частей (высоты, количества этажей, площади, объема)), не распространяются параметры минимального отступа от смежных границ земельного участка до фасада здания на 3 метра в случае строительства объекта капитального строительства на двух и более земельных участках, если контуры проектируемого объекта пересекают границы смежных земельных участков);</p> <p>в случае строительства объекта капитального строительства на двух и более земельных участках, если контуры проектируемого объекта пересекают границы смежных земельных участков., м</p>				<p>объекта капитального строительства, его частей (высоты, количества этажей, площади, объема)), м</p> <p>Минимальный отступ от красной линии внутриквартальных проездов - 3 (не распространяются при реконструкции существующего объекта капитального строительства, границы которого установлены в Едином государственном реестре недвижимости, в случаях:</p> <p>а. надстройки дополнительных этажей объекта капитального строительства, без изменений границ в ЕГРН;</p> <p>б. замена и (или) восстановление несущих строительных конструкций объекта капитального строительства, без изменений границ в ЕГРН;</p> <p>в. изменение параметров объекта капитального строительства, его частей (высоты, количества этажей, площади, объема), с изменением границ в ЕГРН.</p> <p>При этом координаты границ объекта капитального строительства, расположенные от границ земельного участка до фасада здания менее 3 метров, от квартальной красной линии до фасада здания на 5 метров и внутриквартальной красной линии на 3 метра, не подлежат изменению;</p> <p>г. изменение в сторону уменьшения параметров объекта капитального строительства, его частей (высоты, количества этажей, площади, объема)), м</p> <p>Минимальное количество парковочных мест - См. прил. 3</p> <p>Минимальный % застройки - 20</p> <p>Минимальный % озеленения - 15, %</p> <p>Максимальная высота оград - 1,5, м</p>
4.1 Деловое управление	-	-	0,1, га- 1, га	<p>3, со стороны общей стены со смежным объектом – 0 (не распространяются при реконструкции существующего объекта капитального строительства, границы которого установлены в Едином государственном реестре недвижимости, в случаях:</p> <p>а. надстройки дополнительных этажей объекта капитального строительства, без изменений границ в ЕГРН;</p> <p>б. замена и (или) восстановление несущих строительных конструкций объекта капитального строительства, без изменений границ в ЕГРН;</p> <p>в. изменение параметров объекта капитального строительства, его частей (высоты, количества этажей, площади, объема), с изменением границ в ЕГРН.</p> <p>При этом координаты границ объекта капитального строительства, расположенные от границ земельного участка до фасада здания менее 3 метров, от квартальной</p>	8, эт	60, %	-	<p>Минимальный отступ от красной линии улиц - 5 (не распространяются при реконструкции существующего объекта капитального строительства, границы которого установлены в Едином государственном реестре недвижимости, в случаях:</p> <p>а. надстройки дополнительных этажей объекта капитального строительства, без изменений границ в ЕГРН;</p> <p>б. замена и (или) восстановление несущих строительных конструкций объекта капитального строительства, без изменений границ в ЕГРН;</p> <p>в. изменение параметров объекта капитального строительства, его частей (высоты, количества этажей, площади, объема), с изменением границ в ЕГРН.</p> <p>При этом координаты границ объекта капитального строительства, расположенные от границ земельного участка до фасада здания менее 3 метров, от квартальной</p>

				<p>красной линии до фасада здания на 5 метров и внутриквартальной красной линии на 3 метра, не подлежат изменению;</p> <p>г. изменение в сторону уменьшения параметров объекта капитального строительства, его частей (высоты, количества этажей, площади, объема)), не распространяются</p> <p>параметры минимального отступа от смежных границ земельного участка до фасада здания на 3 метра в случае строительства объекта капитального строительства на двух и более земельных участках, если контуры проектируемого объекта пересекают границы смежных земельных участков);</p> <p>в случае строительства объекта капитального строительства на двух и более земельных участках, если контуры проектируемого объекта пересекают границы смежных земельных участков., м</p>				<p>красной линии до фасада здания на 5 метров и внутриквартальной красной линии на 3 метра, не подлежат изменению;</p> <p>г. изменение в сторону уменьшения параметров объекта капитального строительства, его частей (высоты, количества этажей, площади, объема)), м</p> <p>Минимальный отступ от красной линии внутриквартальных проездов - 3 (не распространяются при реконструкции существующего объекта капитального строительства, границы которого установлены в Едином государственном реестре недвижимости, в случаях:</p> <p>а. надстройки дополнительных этажей объекта капитального строительства, без изменений границ в ЕГРН;</p> <p>б. замена и (или) восстановление несущих строительных конструкций объекта капитального строительства, без изменений границ в ЕГРН;</p> <p>в. изменение параметров объекта капитального строительства, его частей (высоты, количества этажей, площади, объема), с изменением границ в ЕГРН. При этом координаты границ объекта капитального строительства, расположенные от границ земельного участка до фасада здания менее 3 метров, от квартальной красной линии до фасада здания на 5 метров и внутриквартальной красной линии на 3 метра, не подлежат изменению;</p> <p>г. изменение в сторону уменьшения параметров объекта капитального строительства, его частей (высоты, количества этажей, площади, объема)), м</p> <p>Минимальное количество парковочных мест - См. прил. 3</p> <p>Минимальный % застройки - 20</p> <p>Минимальный % озеленения - 15, %</p> <p>Максимальная высота оград - 1,5, м</p>
5.1 Спорт	-	-	0,5, га- 10, га	<p>3, со стороны общей стены со смежным объектом – 0 (не распространяются при реконструкции существующего объекта капитального строительства, границы которого установлены в Едином государственном реестре недвижимости, в случаях:</p> <p>а. надстройки дополнительных этажей объекта капитального строительства, без изменений границ в ЕГРН;</p> <p>б. замена и (или) восстановление несущих строительных конструкций объекта капитального строительства, без изменений границ в ЕГРН;</p> <p>в. изменение параметров объекта капитального строительства, его частей (высоты, количества этажей, площади, объема), с изменением границ в ЕГРН.</p>	5, эт	75, %	-	<p>Минимальный отступ от красной линии улиц - 5 (не распространяются при реконструкции существующего объекта капитального строительства, границы которого установлены в Едином государственном реестре недвижимости, в случаях:</p> <p>а. надстройки дополнительных этажей объекта капитального строительства, без изменений границ в ЕГРН;</p> <p>б. замена и (или) восстановление несущих строительных конструкций объекта капитального строительства, без изменений границ в ЕГРН;</p> <p>в. изменение параметров объекта капитального строительства, его частей (высоты, количества этажей, площади, объема), с изменением границ в ЕГРН.</p>

				<p>При этом координаты границ объекта капитального строительства, расположенные от границ земельного участка до фасада здания менее 3 метров, от квартальной красной линии до фасада здания на 5 метров и внутриквартальной красной линии на 3 метра, не подлежат изменению;</p> <p>г. изменение в сторону уменьшения параметров объекта капитального строительства, его частей (высоты, количества этажей, площади, объема)), не распространяются параметры минимального отступа от смежных границ земельного участка до фасада здания на 3 метра в случае строительства объекта капитального строительства на двух и более земельных участках, если контуры проектируемого объекта пересекают границы смежных земельных участков);</p> <p>в случае строительства объекта капитального строительства на двух и более земельных участках, если контуры проектируемого объекта пересекают границы смежных земельных участков., м</p>				<p>При этом координаты границ объекта капитального строительства, расположенные от границ земельного участка до фасада здания менее 3 метров, от квартальной красной линии до фасада здания на 5 метров и внутриквартальной красной линии на 3 метра, не подлежат изменению;</p> <p>г. изменение в сторону уменьшения параметров объекта капитального строительства, его частей (высоты, количества этажей, площади, объема)), м</p> <p>Минимальный отступ от красной линии внутриквартальных проездов - 3 (не распространяются при реконструкции существующего объекта капитального строительства, границы которого установлены в Едином государственном реестре недвижимости, в случаях:</p> <p>а. надстройки дополнительных этажей объекта капитального строительства, без изменений границ в ЕГРН;</p> <p>б. замена и (или) восстановление несущих строительных конструкций объекта капитального строительства, без изменений границ в ЕГРН;</p> <p>в. изменение параметров объекта капитального строительства, его частей (высоты, количества этажей, площади, объема), с изменением границ в ЕГРН.</p> <p>При этом координаты границ объекта капитального строительства, расположенные от границ земельного участка до фасада здания менее 3 метров, от квартальной красной линии до фасада здания на 5 метров и внутриквартальной красной линии на 3 метра, не подлежат изменению;</p> <p>г. изменение в сторону уменьшения параметров объекта капитального строительства, его частей (высоты, количества этажей, площади, объема)), м</p> <p>Минимальное количество парковочных мест - См. прил. 3</p> <p>Минимальный % застройки - 20</p> <p>Минимальный % озеленения - 15, %</p> <p>Максимальная высота оград - 1,5, м</p>
5.1.2 Обеспечение занятий спортом в помещениях	НР, м	НР, м	-	<p>3, со стороны общей стены со смежным объектом – 0 (не распространяются при реконструкции существующего объекта капитального строительства, границы которого установлены в Едином государственном реестре недвижимости, в случаях:</p> <p>а. надстройки дополнительных этажей объекта капитального строительства, без изменений границ в ЕГРН;</p> <p>б. замена и (или) восстановление несущих строительных конструкций объекта капитального строительства, без</p>	Согласно СП 332.132.5800.20 17 Спортивные сооружения. Правила проектирования, эт	50, %	-	<p>Минимальный отступ от красной линии улиц - 5 (не распространяются при реконструкции существующего объекта капитального строительства, границы которого установлены в Едином государственном реестре недвижимости, в случаях:</p> <p>а. надстройки дополнительных этажей объекта капитального строительства, без изменений границ в ЕГРН;</p> <p>б. замена и (или) восстановление несущих строительных конструкций объекта капитального строительства, без</p>

				<p>изменений границ в ЕГРН; в. изменение параметров объекта капитального строительства, его частей (высоты, количества этажей, площади, объема), с изменением границ в ЕГРН. При этом координаты границ объекта капитального строительства, расположенные от границ земельного участка до фасада здания менее 3 метров, от квартальной красной линии до фасада здания на 5 метров и внутриквартальной красной линии на 3 метра, не подлежат изменению;</p> <p>г. изменение в сторону уменьшения параметров объекта капитального строительства, его частей (высоты, количества этажей, площади, объема), не распространяются параметры минимального отступа от смежных границ земельного участка до фасада здания на 3 метра в случае строительства объекта капитального строительства на двух и более земельных участках, если контуры проектируемого объекта пересекают границы смежных земельных участков);</p> <p>в случае строительства объекта капитального строительства на двух и более земельных участках, если контуры проектируемого объекта пересекают границы смежных земельных участков., м</p>				<p>изменений границ в ЕГРН; в. изменение параметров объекта капитального строительства, его частей (высоты, количества этажей, площади, объема), с изменением границ в ЕГРН. При этом координаты границ объекта капитального строительства, расположенные от границ земельного участка до фасада здания менее 3 метров, от квартальной красной линии до фасада здания на 5 метров и внутриквартальной красной линии на 3 метра, не подлежат изменению;</p> <p>г. изменение в сторону уменьшения параметров объекта капитального строительства, его частей (высоты, количества этажей, площади, объема), м</p> <p>Минимальный отступ от красной линии внутриквартальных проездов - 3 (не распространяются при реконструкции существующего объекта капитального строительства, границы которого установлены в Едином государственном реестре недвижимости, в случаях:</p> <p>а. надстройки дополнительных этажей объекта капитального строительства, без изменений границ в ЕГРН;</p> <p>б. замена и (или) восстановление несущих строительных конструкций объекта капитального строительства, без изменений границ в ЕГРН;</p> <p>в. изменение параметров объекта капитального строительства, его частей (высоты, количества этажей, площади, объема), с изменением границ в ЕГРН. При этом координаты границ объекта капитального строительства, расположенные от границ земельного участка до фасада здания менее 3 метров, от квартальной красной линии до фасада здания на 5 метров и внутриквартальной красной линии на 3 метра, не подлежат изменению;</p> <p>г. изменение в сторону уменьшения параметров объекта капитального строительства, его частей (высоты, количества этажей, площади, объема), м</p> <p>Минимальное количество парковочных мест - Согласно табл. Ж.1 СП 42.13330.2016. Свод правил. Градостроительство. Планировка и застройка городских и сельских поселений</p> <p>Минимальный % застройки - 10</p> <p>Минимальный % озеленения - 15, %</p> <p>Максимальная высота оград - 1,5, м</p>
5.1.3 Площадки для занятий спортом	-	-	0,02, га- 0,2, га	-	-	-	-	Максимальная высота оград - 1,5, м
5.1.4 Оборудованные площадки	НР, м	НР, м	0,02, га- 50, га	3, со стороны общей стены со смежным объектом – 0 (не распространяются при реконструкции	Согласно СП 332.132 5800.20	-	-	Минимальный отступ от красной линии улиц - 5 (не распространяются при реконструкции

для занятий спортом				<p>существующего объекта капитального строительства, границы которого установлены в Едином государственном реестре недвижимости, в случаях:</p> <p>а. надстройки дополнительных этажей объекта капитального строительства, без изменений границ в ЕГРН;</p> <p>б. замена и (или) восстановление несущих строительных конструкций объекта капитального строительства, без изменений границ в ЕГРН;</p> <p>в. изменение параметров объекта капитального строительства, его частей (высоты, количества этажей, площади, объема), с изменением границ в ЕГРН. При этом координаты границ объекта капитального строительства, расположенные от границ земельного участка до фасада здания менее 3 метров, от квартальной красной линии до фасада здания на 5 метров и внутриквартальной красной линии на 3 метра, не подлежат изменению;</p> <p>г. изменение в сторону уменьшения параметров объекта капитального строительства, его частей (высоты, количества этажей, площади, объема)), не распространяются параметры минимального отступа от смежных границ земельного участка до фасада здания на 3 метра в случае строительства объекта капитального строительства на двух и более земельных участках, если контуры проектируемого объекта пересекают границы смежных земельных участков);</p> <p>в случае строительства объекта капитального строительства на двух и более земельных участках, если контуры проектируемого объекта пересекают границы смежных земельных участков., м</p>	17 Спортивные сооружения. Правила проектирования, эт		<p>существующего объекта капитального строительства, границы которого установлены в Едином государственном реестре недвижимости, в случаях:</p> <p>а. надстройки дополнительных этажей объекта капитального строительства, без изменений границ в ЕГРН;</p> <p>б. замена и (или) восстановление несущих строительных конструкций объекта капитального строительства, без изменений границ в ЕГРН;</p> <p>в. изменение параметров объекта капитального строительства, его частей (высоты, количества этажей, площади, объема), с изменением границ в ЕГРН. При этом координаты границ объекта капитального строительства, расположенные от границ земельного участка до фасада здания менее 3 метров, от квартальной красной линии до фасада здания на 5 метров и внутриквартальной красной линии на 3 метра, не подлежат изменению;</p> <p>г. изменение в сторону уменьшения параметров объекта капитального строительства, его частей (высоты, количества этажей, площади, объема)), м</p> <p>Минимальный отступ от красной линии внутриквартальных проездов - 3 (не распространяются при реконструкции существующего объекта капитального строительства, границы которого установлены в Едином государственном реестре недвижимости, в случаях:</p> <p>а. надстройки дополнительных этажей объекта капитального строительства, без изменений границ в ЕГРН;</p> <p>б. замена и (или) восстановление несущих строительных конструкций объекта капитального строительства, без изменений границ в ЕГРН;</p> <p>в. изменение параметров объекта капитального строительства, его частей (высоты, количества этажей, площади, объема), с изменением границ в ЕГРН. При этом координаты границ объекта капитального строительства, расположенные от границ земельного участка до фасада здания менее 3 метров, от квартальной красной линии до фасада здания на 5 метров и внутриквартальной красной линии на 3 метра, не подлежат изменению;</p> <p>г. изменение в сторону уменьшения параметров объекта капитального строительства, его частей (высоты, количества этажей, площади, объема)), м</p> <p>Минимальное количество парковочных мест - Согласно табл. Ж.1 СП 42.13330.2016. Свод правил. Градостроительство. Планировка и застройка</p>
---------------------	--	--	--	--	--	--	---

								городских и сельских поселений Максимальная высота оград - 1,5 м
8.3 Обеспечение внутреннего правопорядка	-	-	НР, га- НР, га	НР, м	8, эт	60, %	-	<p>Минимальный отступ от красной линии улиц - 5 (не распространяются при реконструкции существующего объекта капитального строительства, границы которого установлены в Едином государственном реестре недвижимости, в случаях:</p> <p>а. надстройки дополнительных этажей объекта капитального строительства, без изменений границ в ЕГРН;</p> <p>б. замена и (или) восстановление несущих строительных конструкций объекта капитального строительства, без изменений границ в ЕГРН;</p> <p>в. изменение параметров объекта капитального строительства, его частей (высоты, количества этажей, площади, объема), с изменением границ в ЕГРН.</p> <p>При этом координаты границ объекта капитального строительства, расположенные от границ земельного участка до фасада здания менее 3 метров, от квартальной красной линии до фасада здания на 5 метров и внутриквартальной красной линии на 3 метра, не подлежат изменению;</p> <p>г. изменение в сторону уменьшения параметров объекта капитального строительства, его частей (высоты, количества этажей, площади, объема), м</p> <p>Минимальный отступ от красной линии внутриквартальных проездов - 3 (не распространяются при реконструкции существующего объекта капитального строительства, границы которого установлены в Едином государственном реестре недвижимости, в случаях:</p> <p>а. надстройки дополнительных этажей объекта капитального строительства, без изменений границ в ЕГРН;</p> <p>б. замена и (или) восстановление несущих строительных конструкций объекта капитального строительства, без изменений границ в ЕГРН;</p> <p>в. изменение параметров объекта капитального строительства, его частей (высоты, количества этажей, площади, объема), с изменением границ в ЕГРН.</p> <p>При этом координаты границ объекта капитального строительства, расположенные от границ земельного участка до фасада здания менее 3 метров, от квартальной красной линии до фасада здания на 5 метров и внутриквартальной красной линии на 3 метра, не подлежат изменению;</p> <p>г. изменение в сторону уменьшения параметров объекта капитального строительства, его частей</p>

									(высоты, количества этажей, площади, объема), м Минимальное количество парковочных мест - См. прил. 3 Минимальный % застройки - НР Минимальный % озеленения - 15, % Максимальная высота оград - 1,5, м
12.0 Земельные участки (территории) общего пользования	-	-	-	-	-	-	-	-	-
2.7 Обслуживание жилой застройки	-	-	-	-	-	-	-	-	-
3.3 Бытовое обслуживание	-	-	НР, га- НР, га	3, со стороны общей стены со смежным объектом – 0 (не распространяются при реконструкции существующего объекта капитального строительства, границы которого установлены в Едином государственном реестре недвижимости, в случаях: а. надстройки дополнительных этажей объекта капитального строительства, без изменений границ в ЕГРН; б. замена и (или) восстановление несущих строительных конструкций объекта капитального строительства, без изменений границ в ЕГРН; в. изменение параметров объекта капитального строительства, его частей (высоты, количества этажей, площади, объема), с изменением границ в ЕГРН. При этом координаты границ объекта капитального строительства, расположенные от границ земельного участка до фасада здания менее 3 метров, от квартальной красной линии до фасада здания на 5 метров и внутриквартальной красной линии на 3 метра, не подлежат изменению; г. изменение в сторону уменьшения параметров объекта капитального строительства, его частей (высоты, количества этажей, площади, объема)), не распространяются параметры минимального отступа от смежных границ земельного участка до фасада здания на 3 метра в случае строительства объекта капитального строительства на двух и более земельных участках, если контуры проектируемого объекта пересекают границы смежных земельных участков); в случае строительства объекта капитального строительства на двух и более земельных участках, если контуры проектируемого объекта пересекают границы смежных земельных участков., м	6, эт	60, %	-	Минимальный отступ от красной линии улиц - 5 (не распространяются при реконструкции существующего объекта капитального строительства, границы которого установлены в Едином государственном реестре недвижимости, в случаях: а. надстройки дополнительных этажей объекта капитального строительства, без изменений границ в ЕГРН; б. замена и (или) восстановление несущих строительных конструкций объекта капитального строительства, без изменений границ в ЕГРН; в. изменение параметров объекта капитального строительства, его частей (высоты, количества этажей, площади, объема), с изменением границ в ЕГРН. При этом координаты границ объекта капитального строительства, расположенные от границ земельного участка до фасада здания менее 3 метров, от квартальной красной линии до фасада здания на 5 метров и внутриквартальной красной линии на 3 метра, не подлежат изменению; г. изменение в сторону уменьшения параметров объекта капитального строительства, его частей (высоты, количества этажей, площади, объема), м Минимальный отступ от красной линии внутриквартальных проездов - 3 (не распространяются при реконструкции существующего объекта капитального строительства, границы которого установлены в Едином государственном реестре недвижимости, в случаях: а. надстройки дополнительных этажей объекта капитального строительства, без изменений границ в ЕГРН; б. замена и (или) восстановление несущих строительных конструкций объекта капитального строительства, без изменений границ в ЕГРН; в. изменение параметров объекта капитального строительства, его частей (высоты, количества этажей, площади, объема), с	

								<p>изменением границ в ЕГРН. При этом координаты границ объекта капитального строительства, расположенные от границ земельного участка до фасада здания менее 3 метров, от квартальной красной линии до фасада здания на 5 метров и внутриквартальной красной линии на 3 метра, не подлежат изменению;</p> <p>г. изменение в сторону уменьшения параметров объекта капитального строительства, его частей (высоты, количества этажей, площади, объема), м</p> <p>Минимальное количество парковочных мест - См. прил. 3</p> <p>Минимальный % застройки - 20</p> <p>Минимальный % озеленения - 15, %</p> <p>Максимальная высота оград - 1,5, м</p>
3.6 Культурное развитие	-	-	НР, га- НР, га	<p>3, со стороны общей стены со смежным объектом – 0 (не распространяются при реконструкции существующего объекта капитального строительства, границы которого установлены в Едином государственном реестре недвижимости, в случаях:</p> <p>а. надстройки дополнительных этажей объекта капитального строительства, без изменений границ в ЕГРН;</p> <p>б. замена и (или) восстановление несущих строительных конструкций объекта капитального строительства, без изменений границ в ЕГРН;</p> <p>в. изменение параметров объекта капитального строительства, его частей (высоты, количества этажей, площади, объема), с изменением границ в ЕГРН. При этом координаты границ объекта капитального строительства, расположенные от границ земельного участка до фасада здания менее 3 метров, от квартальной красной линии до фасада здания на 5 метров и внутриквартальной красной линии на 3 метра, не подлежат изменению;</p> <p>г. изменение в сторону уменьшения параметров объекта капитального строительства, его частей (высоты, количества этажей, площади, объема), не распространяются</p> <p>параметры минимального отступа от смежных границ земельного участка до фасада здания на 3 метра в случае строительства объекта капитального строительства на двух и более земельных участках, если контуры проектируемого объекта пересекают границы смежных земельных участков);</p> <p>в случае строительства объекта капитального строительства на двух и более земельных участках, если контуры проектируемого объекта</p>	3, эт	70, %	-	<p>Минимальный отступ от красной линии улиц - 5 (не распространяются при реконструкции существующего объекта капитального строительства, границы которого установлены в Едином государственном реестре недвижимости, в случаях:</p> <p>а. надстройки дополнительных этажей объекта капитального строительства, без изменений границ в ЕГРН;</p> <p>б. замена и (или) восстановление несущих строительных конструкций объекта капитального строительства, без изменений границ в ЕГРН;</p> <p>в. изменение параметров объекта капитального строительства, его частей (высоты, количества этажей, площади, объема), с изменением границ в ЕГРН. При этом координаты границ объекта капитального строительства, расположенные от границ земельного участка до фасада здания менее 3 метров, от квартальной красной линии до фасада здания на 5 метров и внутриквартальной красной линии на 3 метра, не подлежат изменению;</p> <p>г. изменение в сторону уменьшения параметров объекта капитального строительства, его частей (высоты, количества этажей, площади, объема), м</p> <p>Минимальный отступ от красной линии внутриквартальных проездов - 3 (не распространяются при реконструкции существующего объекта капитального строительства, границы которого установлены в Едином государственном реестре недвижимости, в случаях:</p> <p>а. надстройки дополнительных этажей объекта капитального строительства, без изменений границ в ЕГРН;</p> <p>б. замена и (или) восстановление несущих строительных конструкций объекта капитального</p>

				пересекают границы смежных земельных участков, м				строительства, без изменений границ в ЕГРН; в. изменение параметров объекта капитального строительства, его частей (высоты, количества этажей, площади, объема), с изменением границ в ЕГРН. При этом координаты границ объекта капитального строительства, расположенные от границ земельного участка до фасада здания менее 3 метров, от квартальной красной линии до фасада здания на 5 метров и внутриквартальной красной линии на 3 метра, не подлежат изменению; г. изменение в сторону уменьшения параметров объекта капитального строительства, его частей (высоты, количества этажей, площади, объема), м Минимальное количество парковочных мест - См. прил. 3 Минимальный % застройки - 20 Минимальный % озеленения - 15, % Максимальная высота оград - 1,5, м
3.7 Религиозное использован ие	-	-	НР, га- НР, га	3, со стороны общей стены со смежным объектом – 0 (не распространяются при реконструкции существующего объекта капитального строительства, границы которого установлены в Едином государственном реестре недвижимости, в случаях: а. надстройки дополнительных этажей объекта капитального строительства, без изменений границ в ЕГРН; б. замена и (или) восстановление несущих строительных конструкций объекта капитального строительства, без изменений границ в ЕГРН; в. изменение параметров объекта капитального строительства, его частей (высоты, количества этажей, площади, объема), с изменением границ в ЕГРН. При этом координаты границ объекта капитального строительства, расположенные от границ земельного участка до фасада здания менее 3 метров, от квартальной красной линии до фасада здания на 5 метров и внутриквартальной красной линии на 3 метра, не подлежат изменению; г. изменение в сторону уменьшения параметров объекта капитального строительства, его частей (высоты, количества этажей, площади, объема)), не распространяются параметры минимального отступа от смежных границ земельного участка до фасада здания на 3 метра в случае строительства объекта капитального строительства на двух и более земельных участках, если контуры проектируемого объекта пересекают границы смежных земельных	3, эт	60, %	-	Минимальный отступ от красной линии улиц - 5 (не распространяются при реконструкции существующего объекта капитального строительства, границы которого установлены в Едином государственном реестре недвижимости, в случаях: а. надстройки дополнительных этажей объекта капитального строительства, без изменений границ в ЕГРН; б. замена и (или) восстановление несущих строительных конструкций объекта капитального строительства, без изменений границ в ЕГРН; в. изменение параметров объекта капитального строительства, его частей (высоты, количества этажей, площади, объема), с изменением границ в ЕГРН. При этом координаты границ объекта капитального строительства, расположенные от границ земельного участка до фасада здания менее 3 метров, от квартальной красной линии до фасада здания на 5 метров и внутриквартальной красной линии на 3 метра, не подлежат изменению; г. изменение в сторону уменьшения параметров объекта капитального строительства, его частей (высоты, количества этажей, площади, объема), м Минимальный отступ от красной линии внутриквартальных проездов - 3 (не распространяются при реконструкции существующего объекта капитального строительства, границы которого установлены в Едином государственном реестре недвижимости, в случаях: а. надстройки дополнительных этажей

				участков); в случае строительства объекта капитального строительства на двух и более земельных участках, если контуры проектируемого объекта пересекают границы смежных земельных участков., м				объекта капитального строительства, без изменений границ в ЕГРН; б. замена и (или) восстановление несущих строительных конструкций объекта капитального строительства, без изменений границ в ЕГРН; в. изменение параметров объекта капитального строительства, его частей (высоты, количества этажей, площади, объема), с изменением границ в ЕГРН. При этом координаты границ объекта капитального строительства, расположенные от границ земельного участка до фасада здания менее 3 метров, от квартальной красной линии до фасада здания на 5 метров и внутриквартальной красной линии на 3 метра, не подлежат изменению; г. изменение в сторону уменьшения параметров объекта капитального строительства, его частей (высоты, количества этажей, площади, объема)), м Минимальное количество парковочных мест - См. прил. 3 Минимальный % застройки - 20 Минимальный % озеленения - 15, % Максимальная высота оград - 1,5, м
4.2 Объекты торговли (торговые центры, торгово- развлекатель ные центры (комплексы)	-	-	0,005, га- 1, га	3, со стороны общей стены со смежным объектом – 0 (не распространяются при реконструкции существующего объекта капитального строительства, границы которого установлены в Едином государственном реестре недвижимости, в случаях: а. надстройки дополнительных этажей объекта капитального строительства, без изменений границ в ЕГРН; б. замена и (или) восстановление несущих строительных конструкций объекта капитального строительства, без изменений границ в ЕГРН; в. изменение параметров объекта капитального строительства, его частей (высоты, количества этажей, площади, объема), с изменением границ в ЕГРН. При этом координаты границ объекта капитального строительства, расположенные от границ земельного участка до фасада здания менее 3 метров, от квартальной красной линии до фасада здания на 5 метров и внутриквартальной красной линии на 3 метра, не подлежат изменению; г. изменение в сторону уменьшения параметров объекта капитального строительства, его частей (высоты, количества этажей, площади, объема)), не распространяются параметры минимального отступа от смежных границ земельного участка до фасада здания на 3 метра в случае строительства	8, эт	60, %	-	Минимальный отступ от красной линии улиц - 5 (не распространяются при реконструкции существующего объекта капитального строительства, границы которого установлены в Едином государственном реестре недвижимости, в случаях: а. надстройки дополнительных этажей объекта капитального строительства, без изменений границ в ЕГРН; б. замена и (или) восстановление несущих строительных конструкций объекта капитального строительства, без изменений границ в ЕГРН; в. изменение параметров объекта капитального строительства, его частей (высоты, количества этажей, площади, объема), с изменением границ в ЕГРН. При этом координаты границ объекта капитального строительства, расположенные от границ земельного участка до фасада здания менее 3 метров, от квартальной красной линии до фасада здания на 5 метров и внутриквартальной красной линии на 3 метра, не подлежат изменению; г. изменение в сторону уменьшения параметров объекта капитального строительства, его частей (высоты, количества этажей, площади, объема)), м Минимальный отступ от красной линии внутриквартальных проездов - 3 (не распространяются при реконструкции существующего объекта

				<p>объекта капитального строительства на двух и более земельных участках, если контуры проектируемого объекта пересекают границы смежных земельных участков);</p> <p>в случае строительства объекта капитального строительства на двух и более земельных участках, если контуры проектируемого объекта пересекают границы смежных земельных участков., м</p>				<p>капитального строительства, границы которого установлены в Едином государственном реестре недвижимости, в случаях:</p> <p>а. надстройки дополнительных этажей объекта капитального строительства, без изменений границ в ЕГРН;</p> <p>б. замена и (или) восстановление несущих строительных конструкций объекта капитального строительства, без изменений границ в ЕГРН;</p> <p>в. изменение параметров объекта капитального строительства, его частей (высоты, количества этажей, площади, объема), с изменением границ в ЕГРН. При этом координаты границ объекта капитального строительства, расположенные от границ земельного участка до фасада здания менее 3 метров, от квартальной красной линии до фасада здания на 5 метров и внутриквартальной красной линии на 3 метра, не подлежат изменению;</p> <p>г. изменение в сторону уменьшения параметров объекта капитального строительства, его частей (высоты, количества этажей, площади, объема), м</p> <p>Минимальное количество парковочных мест - См. прил. 3</p> <p>Минимальный % застройки - 20</p> <p>Минимальный % озеленения - 15, %</p> <p>Максимальная высота оград - 1,5, м</p>
4.4 Магазины	-	-	0,045, га- 0,5, га	<p>3, со стороны общей стены со смежным объектом – 0 (не распространяются при реконструкции существующего объекта капитального строительства, границы которого установлены в Едином государственном реестре недвижимости, в случаях:</p> <p>а. надстройки дополнительных этажей объекта капитального строительства, без изменений границ в ЕГРН;</p> <p>б. замена и (или) восстановление несущих строительных конструкций объекта капитального строительства, без изменений границ в ЕГРН;</p> <p>в. изменение параметров объекта капитального строительства, его частей (высоты, количества этажей, площади, объема), с изменением границ в ЕГРН. При этом координаты границ объекта капитального строительства, расположенные от границ земельного участка до фасада здания менее 3 метров, от квартальной красной линии до фасада здания на 5 метров и внутриквартальной красной линии на 3 метра, не подлежат изменению;</p> <p>г. изменение в сторону уменьшения параметров объекта капитального строительства, его частей (высоты, количества этажей,</p>	5, эт	60, %	-	<p>Минимальный отступ от красной линии улиц - 5 (не распространяются при реконструкции существующего объекта капитального строительства, границы которого установлены в Едином государственном реестре недвижимости, в случаях:</p> <p>а. надстройки дополнительных этажей объекта капитального строительства, без изменений границ в ЕГРН;</p> <p>б. замена и (или) восстановление несущих строительных конструкций объекта капитального строительства, без изменений границ в ЕГРН;</p> <p>в. изменение параметров объекта капитального строительства, его частей (высоты, количества этажей, площади, объема), с изменением границ в ЕГРН. При этом координаты границ объекта капитального строительства, расположенные от границ земельного участка до фасада здания менее 3 метров, от квартальной красной линии до фасада здания на 5 метров и внутриквартальной красной линии на 3 метра, не подлежат изменению;</p> <p>г. изменение в сторону уменьшения параметров объекта капитального строительства, его частей (высоты, количества этажей,</p>

				<p>площади, объема)), не распространяются параметры минимального отступа от смежных границ земельного участка до фасада здания на 3 метра в случае строительства объекта капитального строительства на двух и более земельных участках, если контуры проектируемого объекта пересекают границы смежных земельных участков);</p> <p>в случае строительства объекта капитального строительства на двух и более земельных участках, если контуры проектируемого объекта пересекают границы смежных земельных участков., м</p>				<p>площади, объема)), м</p> <p>Минимальный отступ от красной линии внутриквартальных проездов - 3 (не распространяются при реконструкции существующего объекта капитального строительства, границы которого установлены в Едином государственном реестре недвижимости, в случаях:</p> <p>а. надстройки дополнительных этажей объекта капитального строительства, без изменений границ в ЕГРН;</p> <p>б. замена и (или) восстановление несущих строительных конструкций объекта капитального строительства, без изменений границ в ЕГРН;</p> <p>в. изменение параметров объекта капитального строительства, его частей (высоты, количества этажей, площади, объема), с изменением границ в ЕГРН. При этом координаты границ объекта капитального строительства, расположенные от границ земельного участка до фасада здания менее 3 метров, от квартальной красной линии до фасада здания на 5 метров и внутриквартальной красной линии на 3 метра, не подлежат изменению;</p> <p>г. изменение в сторону уменьшения параметров объекта капитального строительства, его частей (высоты, количества этажей, площади, объема), м</p> <p>Минимальное количество парковочных мест - См. прил. 3</p> <p>Минимальный % застройки - 20</p> <p>Минимальный % озеленения - 15, %</p> <p>Максимальная высота оград - 1,5 м</p>
4.6 Общественное питание	-	-	0,02, га- 0,5, га	<p>3, со стороны общей стены со смежным объектом – 0 (не распространяются при реконструкции существующего объекта капитального строительства, границы которого установлены в Едином государственном реестре недвижимости, в случаях:</p> <p>а. надстройки дополнительных этажей объекта капитального строительства, без изменений границ в ЕГРН;</p> <p>б. замена и (или) восстановление несущих строительных конструкций объекта капитального строительства, без изменений границ в ЕГРН;</p> <p>в. изменение параметров объекта капитального строительства, его частей (высоты, количества этажей, площади, объема), с изменением границ в ЕГРН. При этом координаты границ объекта капитального строительства, расположенные от границ земельного участка до фасада здания менее 3 метров, от квартальной красной линии до фасада здания на 5 метров и внутриквартальной красной</p>	8, эт	70, %	-	<p>Минимальный отступ от красной линии улиц - 5 (не распространяются при реконструкции существующего объекта капитального строительства, границы которого установлены в Едином государственном реестре недвижимости, в случаях:</p> <p>а. надстройки дополнительных этажей объекта капитального строительства, без изменений границ в ЕГРН;</p> <p>б. замена и (или) восстановление несущих строительных конструкций объекта капитального строительства, без изменений границ в ЕГРН;</p> <p>в. изменение параметров объекта капитального строительства, его частей (высоты, количества этажей, площади, объема), с изменением границ в ЕГРН. При этом координаты границ объекта капитального строительства, расположенные от границ земельного участка до фасада здания менее 3 метров, от квартальной красной линии до фасада здания на 5 метров и внутриквартальной красной</p>

				<p>линии на 3 метра, не подлежат изменению;</p> <p>г. изменение в сторону уменьшения параметров объекта капитального строительства, его частей (высоты, количества этажей, площади, объема)), не распространяются</p> <p>параметры минимального отступа от смежных границ земельного участка до фасада здания на 3 метра в случае строительства объекта капитального строительства на двух и более земельных участках, если контуры проектируемого объекта пересекают границы смежных земельных участков);</p> <p>в случае строительства объекта капитального строительства на двух и более земельных участках, если контуры проектируемого объекта пересекают границы смежных земельных участков., м</p>				<p>линии на 3 метра, не подлежат изменению;</p> <p>г. изменение в сторону уменьшения параметров объекта капитального строительства, его частей (высоты, количества этажей, площади, объема)), м</p> <p>Минимальный отступ от красной линии</p> <p>внутриквартальных проездов - 3 (не распространяются при реконструкции существующего объекта капитального строительства, границы которого установлены в Едином государственном реестре недвижимости, в случаях:</p> <p>а. надстройки дополнительных этажей объекта капитального строительства, без изменений границ в ЕГРН;</p> <p>б. замена и (или) восстановление несущих строительных конструкций объекта капитального строительства, без изменений границ в ЕГРН;</p> <p>в. изменение параметров объекта капитального строительства, его частей (высоты, количества этажей, площади, объема), с изменением границ в ЕГРН.</p> <p>При этом координаты границ объекта капитального строительства, расположенные от границ земельного участка до фасада здания менее 3 метров, от квартальной красной линии до фасада здания на 5 метров и внутриквартальной красной линии на 3 метра, не подлежат изменению;</p> <p>г. изменение в сторону уменьшения параметров объекта капитального строительства, его частей (высоты, количества этажей, площади, объема)), м</p> <p>Минимальное количество парковочных мест - См. прил. 3</p> <p>Минимальный % застройки - 20</p> <p>Минимальный % озеленения - 15, %</p> <p>Максимальная высота оград - 1,5 м</p>
4.8 Развлечения	-	-	0,5, га- 5, га	<p>3, со стороны общей стены со смежным объектом – 0 (не распространяются при реконструкции существующего объекта капитального строительства, границы которого установлены в Едином государственном реестре недвижимости, в случаях:</p> <p>а. надстройки дополнительных этажей объекта капитального строительства, без изменений границ в ЕГРН;</p> <p>б. замена и (или) восстановление несущих строительных конструкций объекта капитального строительства, без изменений границ в ЕГРН;</p> <p>в. изменение параметров объекта капитального строительства, его частей (высоты, количества этажей, площади, объема), с изменением границ в ЕГРН.</p> <p>При этом координаты границ объекта капитального строительства,</p>	5, эт	60, %	-	<p>Минимальный отступ от красной линии улиц - 5 (не распространяются при реконструкции существующего объекта капитального строительства, границы которого установлены в Едином государственном реестре недвижимости, в случаях:</p> <p>а. надстройки дополнительных этажей объекта капитального строительства, без изменений границ в ЕГРН;</p> <p>б. замена и (или) восстановление несущих строительных конструкций объекта капитального строительства, без изменений границ в ЕГРН;</p> <p>в. изменение параметров объекта капитального строительства, его частей (высоты, количества этажей, площади, объема), с изменением границ в ЕГРН.</p> <p>При этом координаты границ объекта капитального строительства,</p>

				<p>расположенные от границ земельного участка до фасада здания менее 3 метров, от квартальной красной линии до фасада здания на 5 метров и внутриквартальной красной линии на 3 метра, не подлежат изменению;</p> <p>г. изменение в сторону уменьшения параметров объекта капитального строительства, его частей (высоты, количества этажей, площади, объема)), не распространяются параметры минимального отступа от смежных границ земельного участка до фасада здания на 3 метра в случае строительства объекта капитального строительства на двух и более земельных участках, если контуры проектируемого объекта пересекают границы смежных земельных участков);</p> <p>в случае строительства объекта капитального строительства на двух и более земельных участках, если контуры проектируемого объекта пересекают границы смежных земельных участков., м</p>				<p>расположенные от границ земельного участка до фасада здания менее 3 метров, от квартальной красной линии до фасада здания на 5 метров и внутриквартальной красной линии на 3 метра, не подлежат изменению;</p> <p>г. изменение в сторону уменьшения параметров объекта капитального строительства, его частей (высоты, количества этажей, площади, объема)), м</p> <p>Минимальный отступ от красной линии внутриквартальных проездов - 3 (не распространяются при реконструкции существующего объекта капитального строительства, границы которого установлены в Едином государственном реестре недвижимости, в случаях:</p> <p>а. надстройки дополнительных этажей объекта капитального строительства, без изменений границ в ЕГРН;</p> <p>б. замена и (или) восстановление несущих строительных конструкций объекта капитального строительства, без изменений границ в ЕГРН;</p> <p>в. изменение параметров объекта капитального строительства, его частей (высоты, количества этажей, площади, объема), с изменением границ в ЕГРН.</p> <p>При этом координаты границ объекта капитального строительства, расположенные от границ земельного участка до фасада здания менее 3 метров, от квартальной красной линии до фасада здания на 5 метров и внутриквартальной красной линии на 3 метра, не подлежат изменению;</p> <p>г. изменение в сторону уменьшения параметров объекта капитального строительства, его частей (высоты, количества этажей, площади, объема)), м</p> <p>Минимальное количество парковочных мест - См. прил. 3</p> <p>Минимальный % застройки - 20</p> <p>Минимальный % озеленения - 15, %</p> <p>Максимальная высота оград - 1,5, м</p>
--	--	--	--	--	--	--	--	---

Примечание: минимальный отступ от смежной границы земельных участков в целях определения мест допустимого размещения зданий, строений, сооружений, за пределами которых запрещено строительство задний, строений, сооружений- 0

2.4. Требования к назначению, параметрам и размещению объекта капитального строительства на земельном участке, на который действие градостроительного регламента не распространяется или для которого градостроительный регламент не устанавливается (за исключением случая, предусмотренного пунктом 7.1 части 3 статьи 57.3 Градостроительного кодекса Российской Федерации):

Причины отнесения земельного участка к виду земельного участка, на который действие градостроительного регламента не	Реквизиты акта регулирующего использования земельного участка	Требования к использованию земельного участка	Требования к параметрам объекта капитального строительства	Требования к размещению объектов капитального строительства
--	---	---	--	---

распространяется или для которого градостроительный регламент не устанавливается							
			Предельное количество этажей и (или) предельная высота зданий, строений, сооружений	Максимальный процент застройки в границах земельного участка, определяемый как отношение суммарной площади земельного участка, которая может быть застроена, ко все площади земельного участка	Иные требования к параметрам объекта капитального строительства	Минимальные отступы от границ земельного участка в целях определения мест допустимого размещения задний, строений, сооружений, за пределами которых запрещено строительство зданий, строений, сооружений	Иные требования к размещению объектов капитального строительства
1	2	3	4	5	6	7	8
--	--	--		--	--	--	--

2.5. Предельные параметры разрешенного строительства, реконструкции объекта капитального строительства, установленные положением об особо охраняемых природных территориях, в случае выдачи градостроительного плана земельного участка в отношении земельного участка, расположенного в границах особо охраняемой природной территории:

Причины отнесения земельного участка к виду земельного участка для градостроительный регламент не устанавливается	Реквизиты Положения об особо охраняемой природной территории	Реквизиты Утвержденной документации и по планировке территории	Зонирование особо охраняемой природной территории (да/нет)							
			Функциональная зона	Виды разрешенного использования земельного участка		Требования к параметрам объекта капитального строительства			Требования к размещению объектов капитального строительства	
				Основные виды разрешенного использования	Вспомогательные виды разрешенного использования	Предельное количество этажей и (или) предельная высота зданий, строений, сооружений	Максимальный процент застройки в границах земельного участка, определяемый как отношение суммарной площади земельного участка, которая может быть застроена, ко все площади земельного участка	Иные требования к параметрам объекта капитального строительства	Минимальные отступы от границ земельного участка в целях определения мест допустимого размещения задний, строений, сооружений, за пределами которых запрещено строительство зданий, строений, сооружений	Иные требования к размещению объектов капитального строительства
1	2	3	4	5	6	7	8	9	10	11
--	--	--	--	--	--	--	--	--	--	--

3. Информация о расположенных в границах земельного участка объектах капитального строительства и объектах культурного наследия

3.1. Объекты капитального строительства

Не имеется.

3.2. Объекты, включенные в единый государственный реестр объектов культурного наследия (памятников истории и культуры) народов Российской Федерации

Не имеется.

4. Информация о расчетных показателях минимального допустимого уровня обеспеченности территории объектами коммунальной, транспортной, социальной инфраструктур и расчетных показателях максимально допустимого уровня территориальной доступности указанных объектов для населения в случае, если земельный участок расположен в границах территории, в отношении которой предусматривается осуществление деятельности по комплексному развитию территории:

Информация о расчетных показателях минимального допустимого уровня обеспеченности территории								
Объекты коммунальной инфраструктуры			Объекты транспортной инфраструктуры			Объекты социальной инфраструктуры		
Наименование вида	Единица измерения	Расчетный показатель	Наименование вида	Единица измерения	Расчетный показатель	Наименование вида	Единица измерения	Расчетный показатель

1	2	3	4	5	6	7	8	9
--	--	--	--	--	--	--	--	--

Информация о расчетных показателях максимально допустимого уровня обеспеченности территории								
Объекты коммунальной инфраструктуры			Объекты транспортной инфраструктуры			Объекты социальной инфраструктуры		
Наименование вида	Единица измерения	Расчетный показатель	Наименование вида	Единица измерения	Расчетный показатель	Наименование вида	Единица измерения	Расчетный показатель
1	2	3	4	5	6	7	8	9
--	--	--	--	--	--	--	--	--

5. Информация об ограничениях использования земельного участка, в том числе если земельный участок полностью или частично расположен в границах зон с особыми условиями использования территории

Наименование зоны: **14:36-6.749 Зона с особыми условиями использования территории**

Зона санитарной охраны водозаборных сооружений г.Якутска, объект "Третий пояс ЗСО", кадастровый район 14:36.

Ограничения: Режим использования установлен в соответствии с Федеральным законом от 30.03.1999г. №52-ФЗ "О санитарно-эпидемиологическом благополучии населения" санитарными правилами и нормами СанПиН 2.1.4.1110-02 "Зоны санитарной охраны источников водоснабжения и водоводов питьевого назначения". На территории II и III поясов зон санитарной охраны источника водозабора запрещается: размещение складов ГСМ, ядохимикатов и минеральных удобрений, накопителей промстоков, шламохранилищ и др. объектов, обуславливающих опасность химического загрязнения подземных вод; закачка отработанных вод в подземные горизонты, подземное складирование твёрдых отходов и разработка недр земли.

Пересекаемая площадь земельного участка 2324,96 кв.м

Наименование зоны: **14:36-6.1630 Граница зоны с особыми условиями использования территории**

Установление приаэродромной территории аэродрома "Якутск" с выделением шестой подзоны

Ограничения: Ограничения использования земельных участков, входящих в шестую подзону: в границах шестой подзоны устанавливаются ограничения использования объектов недвижимости и осуществления деятельности: запрещается размещать объекты, способствующие привлечению и массовому скоплению птиц

Пересекаемая площадь земельного участка 2324,96 кв.м

Наименование зоны: **14:36-6.1686 Зона с особыми условиями использования территории**

Третья подзона приаэродромной территории аэродрома «Маган»

Ограничения: В соответствии с Постановлением Правительства РФ от 02.12.2017 №1460 в границах третьей подзоны приаэродромной территории аэродрома «Маган» запрещается размещать объекты, высота которых превышает установленные Федеральным агентством воздушного транспорта Министерства транспорта Российской Федерации ограничения

Пересекаемая площадь земельного участка 2324,96 кв.м

Наименование зоны: **14:36-6.1687 Зона с особыми условиями использования территории**

Пятая подзона приаэродромной территории аэродрома «Маган»

Ограничения: В соответствии с Постановлением Правительства РФ от 02.12.2017 №1460: в границах пятой подзоны приаэродромной территории аэродрома «Маган» установлен запрет размещения опасных производственных объектов, определенных Федеральным законом № 116-ФЗ, функционирование которых может повлиять на безопасность полетов воздушных судов, исходя из радиуса их максимального поражения.

Пересекаемая площадь земельного участка 2324,96 кв.м

Наименование зоны: **14:36-6.1626 Граница зоны с особыми условиями использования территории**

Приаэродромная территория аэродрома Якутск

Ограничения: В соответствии с п.2 правил выделения на приаэродромной территории подзон утвержденных Постановлением Правительства РФ от 02.12.2017 г. N 1460 "Об утверждении Правил установления приаэродромной территории, Правил выделения на приаэродромной территории подзон и Правил разрешения разногласий, возникающих между высшими исполнительными органами государственной власти субъектов Российской Федерации и уполномоченными Правительством Российской Федерации федеральными органами исполнительной власти при согласовании проекта решения об установлении приаэродромной территории" в границах приаэродромной территории выделяются подзоны в которых устанавливаются ограничения использования объектов недвижимости и осуществления деятельности

Пересекаемая площадь земельного участка 2324,96 кв.м

Наименование зоны: **14:36-6.1640 Граница зоны с особыми условиями использования территории**

Установление приаэродромной территории аэродрома "Якутск" с выделением третьей подзоны

Ограничения: Ограничения использования земельных участков, входящих в третью подзону: в границах третьей подзоны запрещается размещать объекты, высота которых превышает ограничения, установленные уполномоченным Правительством Российской Федерации федеральным органом исполнительной власти (далее - уполномоченный федеральный орган) при установлении соответствующей приаэродромной территории
Пересекаемая площадь земельного участка 2324,96 кв.м

Наименование зоны: **14:35-6.587 Зона с особыми условиями использования территории**

Шестая подзона приаэродромной территории аэродрома «Маган»

Ограничения: В соответствии с Постановлением Правительства РФ от 02.12.2017 №1460: в границах В границах шестой подзоны установлен запрет размещения объектов, способствующих привлечению и массовому скоплению птиц, Перечень объектов, способствующих привлечению и массовому скоплению птиц, запрещенных к размещению в шестой подзоне приаэродромной территории аэродрома «Маган», определен исходя их местных условий с учетом выполнения требований Руководства по орнитологическому обеспечению полетов гражданской авиации (РООП ГА-89), Перечень основных объектов, запрещенных к размещению в шестой подзоне: звероводческие фермы, птицефермы, коровники, свинарники; скотобойни; рыбные хозяйства; искусственные водоемы; очистные сооружения; полигоны твердых бытовых отходов; мусоросжигательные и мусороперерабатывающие заводы; парки; кладбища; скотомогильники
Пересекаемая площадь земельного участка 2324,96 кв.м

Наименование зоны: **14:36-6.1808 Зона с особыми условиями использования территории**

КТП "33 квартал №6" (КТП-6/0,4 кВ с двумя трансформаторами ТМГ 630 кВА)

Ограничения: Объект землеустройства КТП "33 квартал №6" (КТП-6/0,4 кВ с двумя трансформаторами ТМГ 630 кВА). Отнесен к зонам с особыми условиями использования территорий - охранным зонам объектов электросетевого хозяйства. Режим использования установлен пунктами 8,9,10,11 правил установления охранных зон объектов электросетевого хозяйства и особых условий использования земельных участков, расположенных в границах таких зон. Утверждены постановлением Правительства Российской Федерации от 24 февраля 2009 г. №160

Пересекаемая площадь земельного участка 64,99 кв.м

Наименование зоны: **Зоны с особыми условиями использования территорий: объектов системы водоснабжения. ПМ**

Пересекаемая площадь земельного участка 21,04 кв.м

Наименование зоны: **Зоны с особыми условиями использования территорий: объекты электросетевого хозяйства. ПМ**

Пересекаемая площадь земельного участка 4,01 кв.м

Наименование зоны: **Зоны с особыми условиями использования территорий: объекты электросетевого хозяйства. ПМ**

Пересекаемая площадь земельного участка 109,29 кв.м

Примечание. В соответствии с ч. 33 ст. 26 Федерального закона от 03.08.2018 № 342-ФЗ «О внесении изменений в Градостроительный кодекс Российской Федерации и отдельные законодательные акты Российской Федерации» (в ред. Федерального закона от 30.12.2021 № 447-ФЗ) в границах зон с особыми условиями использования территорий, установленных, в том числе в силу закона, до 1 января 2025 года (за исключением зон с особыми условиями использования территорий, указанных в части 27 настоящей статьи), независимо от ограничений использования земельных участков, установленных в границах таких зон, допускаются:

- 1) использование земельных участков в соответствии с ранее установленным видом разрешенного использования таких земельных участков для целей, не связанных со строительством, с реконструкцией объектов капитального строительства;
- 2) использование земельных участков для строительства, реконструкции объектов капитального строительства на основании разрешений на строительство, выданных до 1 января 2025 года, или в случае начала строительства, реконструкции объектов капитального строительства до 1 января 2025 года, если для строительства, реконструкции указанных объектов капитального строительства не требуется выдача разрешений на строительство;
- 3) использование зданий, сооружений, права на которые возникли у граждан или юридических лиц до 1 января 2025 года или которые построены, реконструированы в соответствии с пунктом 2 настоящей части и в соответствии с их видом разрешенного использования (назначения).

6. Информация о границах зон с особыми условиями использования территорий, если земельный участок полностью или частично расположен в границах таких зон:

Наименование зоны с особыми условиями использования территории с указанием объекта, в отношении которого установлена такая зона	Перечень координат характерных точек в системе координат, используемой для ведения Единого государственного реестра недвижимости		
	Обозначение (номер) характерной точки	X	Y
1	2	3	4
14:36-6.749 Зона с особыми условиями использования территории 14:36-6.1630 Граница зоны с особыми условиями использования территории 14:36-6.1686 Зона с особыми условиями использования территории 14:36-6.1687 Зона с особыми условиями использования территории 14:36-6.1626 Граница зоны с особыми условиями использования территории 14:36-6.1640 Граница зоны с особыми условиями использования территории 14:35-6.587 Зона с особыми условиями использования территории			
	1	882156	539231
	2	882156	539244,5
	3	882162,9	539254,75
	4	882191,5	539254,03
	5	882191,42	539248,23
	6	882209,64	539248,27
	7	882208,9	539206,03
	8	882196,61	539203,98
	9	882176,01	539203,83
	10	882167,76	539203,96
	11	882168,29	539216,85
	12	882167,5	539216,91
	13	882167,49	539217,93
	14	882158,71	539218,84
	15	882158,75	539221,79
	16	882158,75	539231
14:36-6.1808 Зона с особыми условиями использования территории			
	1	882162,4	539205,5
	2	882162,4	539234,1
	3	882131,39	539234,1
Зоны с особыми условиями использования территорий: объектов системы водоснабжения. ПМ			
	11	882210,83	539215,92
	12	882200,18	539200,87
Зоны с особыми условиями использования территорий: объекты электросетевого хозяйства. ПМ			
	1	882207,87	539224,99
	2	882207,78	539224,98
	3	882207,7	539224,95

	4	882207,62	539224,92
	5	882207,54	539224,88
	6	882207,46	539224,84
	7	882207,39	539224,79
	8	882207,33	539224,73
	9	882207,27	539224,67
	10	882207,21	539224,6
	11	882207,16	539224,53
	12	882207,12	539224,45
	13	882207,08	539224,37
	14	882207,05	539224,29
	15	882207,03	539224,21
	16	882207,02	539224,12
	17	882207,01	539224,03
	18	882207,01	539223,95
	19	882207,02	539223,86
	20	882207,04	539223,77
	21	882207,06	539223,69
	22	882207,09	539223,61
	23	882207,13	539223,53
	24	882207,18	539223,45
	25	882207,23	539223,38
	26	882207,28	539223,32
	27	882207,35	539223,26
	28	882207,41	539223,2
	29	882207,49	539223,15
	30	882207,56	539223,11
	31	882207,64	539223,07
	32	882207,72	539223,04
	33	882207,81	539223,02
	34	882207,89	539223,01
	35	882207,98	539223
	36	882208,07	539223
	37	882208,15	539223,01
	38	882221,29	539224,91
	74	882221	539226,89
	75	882207,87	539224,99
Зоны с особыми условиями использования территорий: объекты электросетевого хозяйства. ПМ			
	37	882149,55	539219,59
	38	882161,62	539227,68
	39	882170,06	539233,26
	40	882180,47	539239,39
	41	882195,78	539239,67
	42	882207,5	539239,35
	43	882208,84	539239,23
	44	882208,92	539239,23
	45	882209,01	539239,23
	46	882209,09	539239,24
	47	882209,17	539239,26
	48	882214,89	539240,71
	151	882214,11	539242,58
	152	882208,84	539241,24
	153	882207,64	539241,34
	154	882207,58	539241,35
	155	882195,81	539241,67
	156	882195,77	539241,67
	157	882180,17	539241,38
	158	882180,08	539241,38

	159	882180	539241,36
	160	882179,91	539241,34
	161	882179,83	539241,32
	162	882179,75	539241,28
	163	882179,68	539241,24
	164	882169,02	539234,97
	165	882168,98	539234,94
	166	882160,51	539229,34
	167	882160,5	539229,34
	168	882148,44	539221,26

7. Информация о границах публичных сервитутов

Информация отсутствует

Обозначение (номер) характерной точки	Перечень координат характерных точек в системе координат, используемой для ведения Единого государственного реестра недвижимости	
	X	Y
--	--	--

8. Номер и (или) наименование элемента планировочной структуры, в границах которого расположен земельный участок квартал 33

9. Информация о технических условиях подключения (технологического присоединения) объектов капитального строительства к сетям инженерно-технического обеспечения, определенных с учетом программ комплексного развития систем коммунальной инфраструктуры поселения городского округа

1. Технологическое присоединение объектов капитального строительства к сетям теплоснабжения осуществляется согласно таблице 6 «Подключение кварталов, согласно Генеральному плану с привязкой к тепловым источникам» Схемы теплоснабжения городского округа «город Якутск» до 2032 г., утвержденной постановлением Окружной администрации города Якутска от 03 марта 2014 года №34п «Об утверждении схемы теплоснабжения городского округа «город Якутск» до 2032 года».

2. Технологическое присоединение объектов капитального строительства к сетям водоснабжения и водоотведения осуществляется согласно приложению 1 «Техническая характеристики водопроводных насосных станций» и приложению 2 «Перечень водопроводных сетей, состоящих на балансе АО «Водоканал» схемы водоснабжения и водоотведения городского округа «город Якутск» до 2032 года, утвержденной постановлением окружной администрации города Якутска от 27.08.2014 года № 248п «Об утверждении схемы водоснабжения и водоотведения городского округа «город Якутск» до 2032 года» с изменениями от 11.04.2016 г.

10. Реквизиты нормативных правовых актов субъекта Российской Федерации, муниципальных правовых актов, устанавливающих требования к благоустройству территории

Нормативный правовой акт Якутской городской Думы от 30.06.2021 № 477-НПА "Правила благоустройства территории городского округа "город Якутск"

11. Информация о красных линиях

Обозначение (номер) характерной точки	Перечень координат характерных точек в системе координат, используемой для ведения Единого государственного реестра недвижимости	
	X	Y
1	882474,11	539362,74
2	882112,03	539276,56
3	882073,21	538812,18