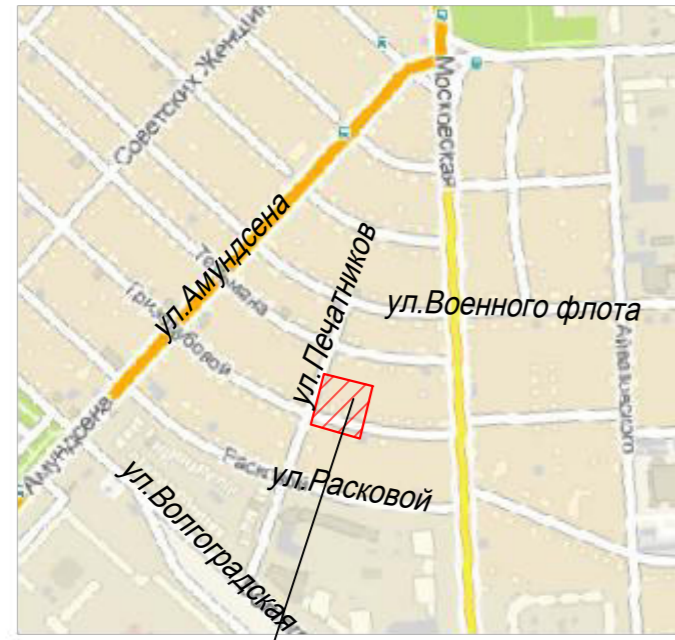
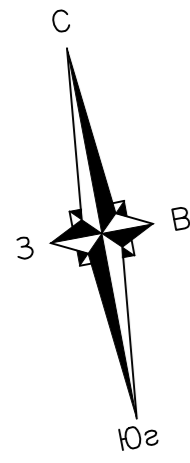
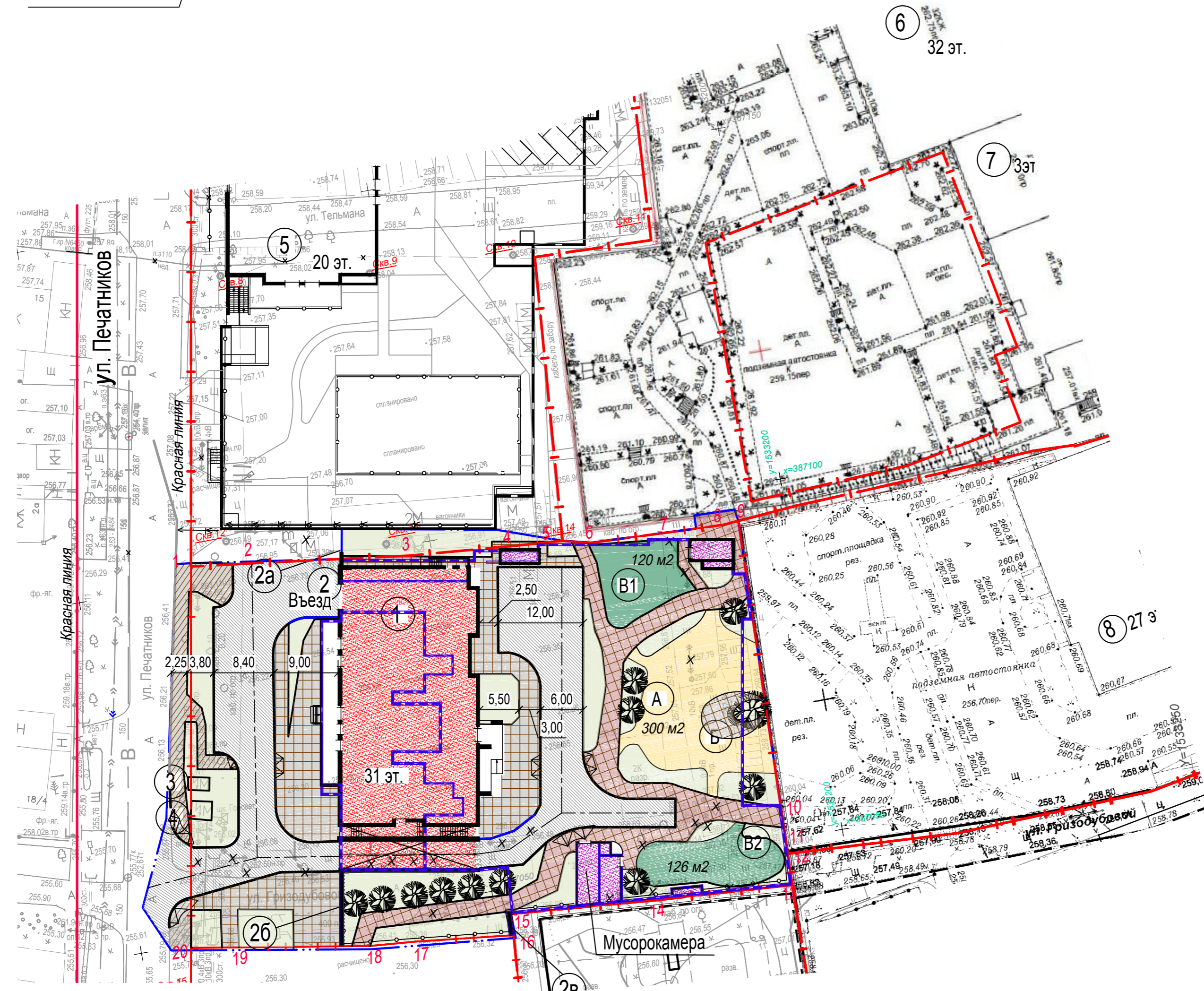


Схема расположения объекта на плане г.Екатеринбурга



Проектируемый объект



Экспликация зданий и сооружений

Номер по г.пл.	Наименование зданий и сооружений	Примечания
1	31 этажный жилой дом со встроенными помещениями общественного назначения	3 квартал 3 этап строительства жилой застройки Проектируемый
2	Подземная автостоянка	Проектируемая
2а, 2б, 2в	Подпорная стенка	Проектируемая
3	Трансформаторная подстанция	Существующая
4	Трансформаторная подстанция	Существующая
5	20 этажный жилой дом со встроенными помещениями общественного назначения	Строящийся
6	32 этажный жилой дом со встроенными помещениями общественного назначения	Существующий
7	Дошкольная образовательная организация	Существующая
8	27 этажный жилой дом со встроенными помещениями общественного назначения	Существующий

Экспликация площадок

Номер по г.пл.	Наименование площадок	Примечания
А	Площадки для игр детей (младшего, среднего возраста)	Проектируемые
Б	Площадки для отдыха взрослых	Проектируемые
В1, В2	Площадки для занятий физкультурой	Проектируемые

Условные графические обозначения

- Красная линия
- Границы отводимых участков
- Граница благоустройства территории
- Проектируемое жилое здание
- Проектируемые сооружения инженерно-технического обеспечения и транспорта
- Ранее запроектированные (строящиеся) здания
- Проектируемая подземная автостоянка
- Проезды и автостоянки
- Тротуары, дорожки
- Велопешеходная дорожка
- Резиновое покрытие физкультурной площадки
- Резиновое покрытие детской игровой площадки
- Деталь понижения бортового камня
- Машинное место для МГН
- Ограждение
- Дерево, кустарник

И/в.И. подл. Подпись и дата. Взам. инв.И.

ПЗУ				ПКМ.20-2021-ПЗУ		
1	Зам.	133-22	10.22	Жилая застройка в границах улиц Амундсена - Московская - Расковой. 3 этап строительства. Многоэтажный жилой дом со встроенными помещениями общественного назначения и с подземной автостоянкой в г.Екатеринбурге		
Изм.	Кол.уч	Лист	№ док	Подпись	Дата	
Разработал	Васина	08.22				
Проверил	Никулин	08.22				
Н.контроль	Пахомова	08.22				
ГИП	Никулин	08.22				
				Лист	Лист	Листов
				П	2	
				Схема планировочной организации земельного участка М 1:500		

