



АДМИНИСТРАЦИЯ ГОРОДА ЧЕБОКСАРЫ
ШУПАШКАР ХУЛА АДМИНИСТРАЦИЙЁ

ГРАДОСТРОИТЕЛЬНЫЙ ПЛАН ЗЕМЕЛЬНОГО УЧАСТКА

№ Р Ф - 2 1 - 2 - 0 1 - 0 - 0 0 - 2 0 2 2 - 0405

Градостроительный план земельного участка подготовлен на основании заявления АО «Специализированный застройщик «Строительный трест № 3» от 01.11.2022 № 1062 (вх. в адм. от 01.11.2022 № 21504).

Местонахождение земельного участка: Чувашская Республика-Чувашия, город Чебоксары, улица Гражданская, 54.

Описание границ земельного участка (образуемого земельного участка):

Обозначение (номер) характерной точки	Перечень координат характерных точек в системе координат, используемой для ведения Единого государственного реестра недвижимости	
	X	Y
1	407814.93	1228269.46
2	407776.39	1228311.78
3	407776.00	1228312.2
4	407773.43	1228315.03
5	407727.75	1228365.18
6	407687.82	1228328.82
7	407730.12	1228281.66
8	407732.62	1228278.84
9	407773.94	1228233.22
10	407778.42	1228237.22
1	407814.93	1228269.46
12	407712.29	1228320.37
13	407717.73	1228325.32
14	407711.37	1228332.31
15	407706.01	1228327.29
12	407712.29	1228320.37

Кадастровый номер земельного участка (при наличии) или в случае, предусмотренном частью 1.1 статьи 57.3 Градостроительного кодекса Российской Федерации, условный номер образуемого земельного участка на основании утвержденных проекта межевания территории и (или) схемы

расположения земельного участка или земельных участков на кадастровом плане территории: 21:01:010604:3170.

Площадь земельного участка: 6956 кв.м.

Информация о расположенных в границах земельного участка объектах капитального строительства: В границах земельного участка расположен объект незавершенного строительства. Количество объектов «1» единица. Объект отображается на чертеже градостроительного плана под порядковым номером 1. Описание объекта капитального строительства приводится в подразделе 3.1 «Объекты капитального строительства» раздела 3.

Информация о границах зоны планируемого размещения объекта капитального строительства в соответствии с утвержденным проектом планировки территории: Проект планировки территории утвержден. Земельный участок расположен в зоне планируемого размещения многоэтажной жилой застройки.

Обозначение (номер) характерной точки	Перечень координат характерных точек в системе координат, используемой для ведения Единого государственного реестра недвижимости	
	X	Y
-	-	-

Реквизиты проекта планировки территории и (или) проекта межевания территории в случае, если земельный участок расположен в границах территории, в отношении которой утверждены проект планировки территории и (или) проект межевания территории:

Постановление администрации города Чебоксары от 26.08.2021 № 1542 «Об утверждении проекта планировки и проекта межевания территории, ограниченной улицами Композитора Максимова, Грасиса, Гражданской, Антонина Яноушека».


Постановление администрации города Чебоксары от 20.06.2022 № 2253 «Об утверждении документации по внесению изменений в проект межевания территории, ограниченной улицами Композитора Максимова, Грасиса, Гражданской, Антонина Яноушека, утвержденный постановлением администрации города Чебоксары от 26.08.2021 № 1542».

Постановление администрации города Чебоксары от 01.11.2022 № 3893 «Об утверждении документации по внесению изменений в проект планировки территории, ограниченной улицами Композитора Максимова, Грасиса,

Гражданской, Антонина Яноушека, утвержденный постановлением администрации города Чебоксары от 26.08.2021 № 1542».

Градостроительный план подготовлен Управлением архитектуры и градостроительства администрации города Чебоксары.

Заместитель начальника управления архитектуры и градостроительства – главный архитектор города Чебоксары



/ П.П. Корнилов /

М.П.

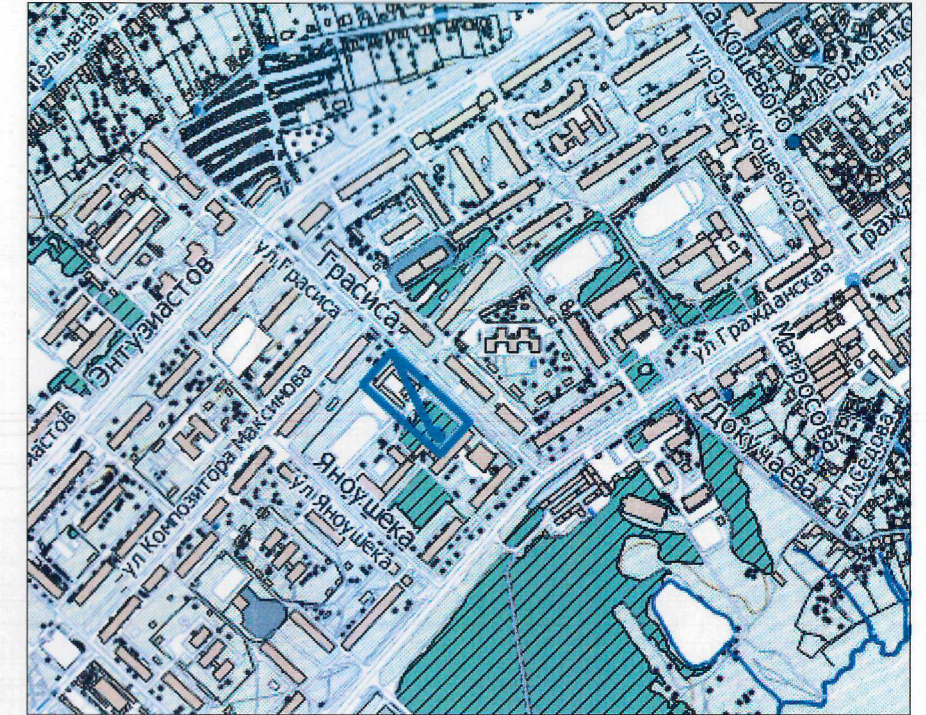
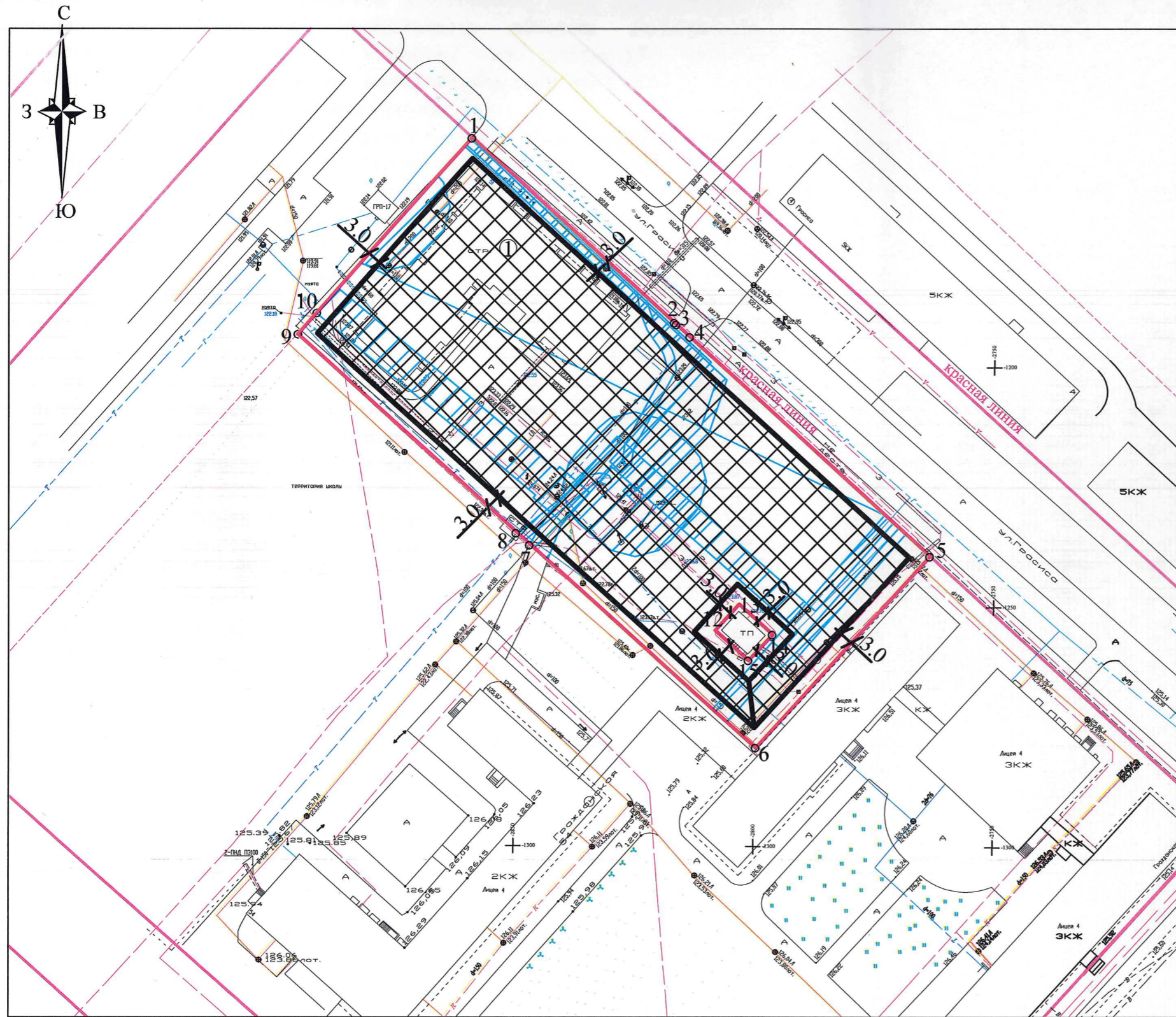


Дата выдачи

07.11

1. Чертеж градостроительного плана земельного участка.

Ситуационный план М 1:10000



Условные обозначения

- Граница земельного участка
- 1** Номера характерных точек границ земельного участка с координатами
- Красные линии
- 3.0** Минимальные отступы от границ земельного участка, в пределах которых разрешается строительство объектов капитального строительства (м)
- Границы, в пределах которых разрешается строительство объектов капитального строительства
- 1** Номера объектов капитального строительства
- Иные ограничения (обременения) прав

Площадь земельного участка 6956 кв.м.

Чертеж градостроительного плана земельного участка разработан на топографической съемке в масштабе М 1:1000, выполненной МБУ "Управление территориального планирования" города Чебоксары в 2019 г.
 Чертеж градостроительного плана земельного участка разработан " 02 " 11 2022.

					Заказчик: АО "Специализированный застройщик "Строительный трест № 3"			
Изм.	Кол.уч	Лист	№ док	Подпись	Адрес: ЧР, город Чебоксары, ул. Гражданская, 54			
Начальник	Лукин С.В.				Градостроительный план земельного участка	Стадия	Лист	Листов
Зам. начальника	Тимофеева Н.Г.						4	
Нач. отдела	Степкова В.А.							
Вед. специалист	Котельникова И.Н.				Чертеж градостроительного плана земельного участка М 1:1000	МБУ "Управление территориального планирования" города Чебоксары		
Исполнитель	Гверскова Г.П.							

2. Информация о градостроительном регламенте либо требованиях к назначению, параметрам и размещению объекта капитального строительства на земельном участке, на который действие градостроительного регламента не распространяется или для которого градостроительный регламент не устанавливается.

Земельный участок расположен в территориальной зоне застройки жилыми домами смешанной этажности (Ж-5). Установлен градостроительный регламент.

2.1 Реквизиты акта органа государственной власти субъекта Российской Федерации, органа местного самоуправления, содержащего градостроительный регламент либо реквизиты акта федерального органа государственной власти, органа государственной власти субъекта Российской Федерации, органа местного самоуправления, иной организации, определяющего, в соответствии с федеральными законами, порядок использования земельного участка, на который действие градостроительного регламента не распространяется или для которого градостроительный регламент не устанавливается.

Правила землепользования и застройки, утвержденные представительным органом местного самоуправления: Решение Чебоксарского городского Собрания депутатов Чувашской Республики от 03.03.2016 № 187 «Об утверждении Правил землепользования и застройки Чебоксарского городского округа, разработанных АО «РосНИПИУрбанистики» в 2015 году».

2.2. Информация о видах разрешенного использования земельного участка:

Земельный участок с кадастровым номером 21:01:010604:3170 площадью 6956 кв.м по улице Гражданская, 54 города Чебоксары с видом разрешенного использования «Многоэтажная жилая застройка (высотная застройка)» находится в собственности АО «Специализированный застройщик «Строительный трест № 3» (выписка из ЕГРН от 26.10.2022).

Вид разрешенного использования земельного участка указан в соответствии с проектом межевания территории, ограниченной улицами Композитора Максимова, Грасиса, Гражданской, Антонина Яноушека, утвержденным постановлением администрации города Чебоксары от 26.08.2021 № 1542 (с внесением изменений от 20.06.2022 № 225, от 01.11.2022 № 3893).

Виды разрешенного использования земельных участков и объектов капитального строительства, предельные размеры земельных участков и параметры разрешенного строительства, реконструкции объектов капитального строительства:

Таблица № 1.

№ п/п	Код (число обозначение) в соответствии	Вид разрешенного использования земельного участка (в соответствии с Классификатором видов разрешенного использования земельных участков утвержденным уполномоченным федеральным	Параметры разрешенного строительства, реконструкции объектов капитального строительства			Ограничения использования
			Предельная этажность зданий, строений, сооружений,	Предельные размеры земельных участков (мин. -	Максимальный процент застройки, %	

	с Класси фикато ром	органом исполнительной власти)	этаж	макс.), га		
1	2	3	4	5	6	7
Основные виды и параметры разрешенного использования земельных участков и объектов капитального строительства						
2	2.6	Многоэтажная жилая застройка (высотная застройка)	17	п. 2 примечани я	50	п. 1 примечания
Условно разрешенные виды и параметры использования земельных участков и объектов капитального строительства						
32	2.6	Многоэтажная жилая застройка (высотная застройка)	25	п. 2 примечани я	50	п. 1 примечания

Примечания:

1. Границы зон с особыми условиями использования территории, накладывающие ограничения на использование земельных участков и объектов капитального строительства, отображены на Карте зон с особыми условиями использования территории ПЗиЗ. Использование земельных участков в границах зон с особыми условиями использования территории осуществляется в соответствии с требованиями законодательства Российской Федерации.

2. Минимальный размер земельного участка определяется по формуле:

$S_{min} = 0,92 \times S_{общ.пл.}$, где 0,92 – удельный показатель земельной доли для жилых зданий разной этажности (при норме жилищной обеспеченности – 18 кв.м на чел. Для иной нормы согласно расчету: $0,92 \times 18/n$, где n – расчетная жилищная обеспеченность, принятая в документации по планировке территории, но не менее минимальной нормы обеспеченности общей площадью жилых помещений, установленной нормативно-правовыми документами Чебоксарского городского округа, $S_{общ.пл.}$ – общая площадь жилых помещений в жилом здании, кв.м.

3. Не подлежащие установлению параметры разрешенного строительства, реконструкции объектов капитального строительства и иные предельные параметры разрешенного строительства, реконструкции объектов капитального строительства определяются в соответствии с требованиями местных и (или) республиканских нормативов градостроительного проектирования, технических регламентов, национальных стандартов, сводов правил; заданием на проектирование объектов и другими нормативными правовыми документами.

4. Процент нового строительства индивидуального жилого дома в границах земельного участка - 0. На земельных участках сложившейся индивидуальной застройки возможна реконструкция, капитальный ремонт индивидуальных жилых домов, в этих случаях максимальный процент застройки - 60.

5. Предельные размеры земельных участков в условиях реконструкции допускается уменьшать не более чем на 50% от показателей, приведённых в данной таблице.

2.3. Предельные (минимальные и (или) максимальные) размеры земельного участка и предельные параметры разрешенного строительства, реконструкции объекта капитального строительства, установленные градостроительным регламентом для территориальной зоны, в которой расположен земельный участок:

Предельные (минимальные и (или) максимальные) размеры земельных участков, в том числе их площадь			Минимальные отступы от границ земельного участка в целях определения мест допустимого размещения зданий, строений, сооружений, за пределами которых запрещено строительство зданий, строений, сооружений	Предельное количество этажей и (или) предельная высота зданий, строений, сооружений	Максимальный процент застройки в границах земельного участка, определяемый как отношение суммарной площади земельного участка, которая может быть застроена, ко всей площади земельного участка	Требования к архитектурным решениям объектов капитального строительства, расположенным в границах территории исторического поселения федерального или регионального значения	Иные показатели
Длина, м	Ширина, м	Площадь, м ² или га					
1	2	3	4	5	6	7	8
Без ограничений	Без ограничений	Согласно таблице № 1	Согласно таблице № 2	Согласно таблице № 1	Согласно таблице № 1	Без ограничений	Согласно таблице № 3

Минимальные отступы от границ земельного участка для размещения объектов капитального строительства производственного и коммунального назначения определяются в соответствии с местными и (или) республиканскими нормативами градостроительного проектирования, требованиями технических регламентов, национальных стандартов, сводов правил, утвержденных в установленном порядке, заданием на проектирование объектов и другими нормативными правовыми документами.

Минимальные отступы зданий, строений, сооружений от границ земельных участков, от красных линий улиц, красных линий проездов для объектов жилищного строительства, учреждений и предприятий обслуживания.

Таблица № 2.

№ п/п	Наименование объектов	Параметры минимальных отступов, в метрах		
		от границ земельных участков	от красных линий магистральных улиц	от красных линий улиц и дорог местного значения, проездов
1	2	3	4	5
3	Многоквартирные жилые дома, учреждения и предприятия обслуживания.	3	5	3
4	Многоквартирные жилые дома, учреждения и предприятия обслуживания в случаях примыкания к объектам капитального строительства соседнего земельного участка при наличии глухих стен у обоих примыкающих зданий	0	5	3

Примечание:

1. В условиях сложившейся застройки, при реконструкции объекта капитального строительства допускается сохранение существующих отступов от красных линий улиц и проездов.

Иные показатели:

Допустимые площади озелененной территории земельных участков.

Таблица № 3.

№ п/п	Вид использования	Площадь озелененной территории, в процентах (%)
1	2	3
2.	Многоквартирные жилые дома	≥ 25

Примечание:

1. К озелененной территории земельного участка относятся части участков, которые не застроены объектами капитального строительства, не заняты временными сооружениями, водоемами и акваториями, тротуарами или проездами с твердым покрытием и при этом покрыты зелеными насаждениями (древесной, кустарниковой и травянистой растительностью), доступными для всех пользователей объектов, расположенных на земельном участке;

2. Озелененная территория земельного участка может быть оборудована: площадками для отдыха взрослых, детскими площадками; открытыми спортивными площадками; площадками для выгула собак; грунтовыми пешеходными дорожками; другими подобными объектами. Площадь, занимаемая объектами, которыми может быть оборудована озелененная территория земельного участка, не должна превышать 50% площади озелененной территории;

3. При совмещении на одном участке видов использования с различными требованиями к озеленению процент озеленения определяется по виду использования с максимальным значением;

4. Требования к размерам и озеленению санитарно-защитных зон следует принимать в соответствии с техническими регламентами, СанПиНами и иными действующими нормативными документами, но не менее 60% территории земельного участка.

5. Для объектов, не указанных в таблице, минимальная (максимальная) площадь озеленения определяется в соответствии с местными и (или) республиканскими нормативами градостроительного проектирования, требованиями технических регламентов, заданием на проектирование объектов и другими нормативными правовыми документами или по аналогии с видами использования, указанными в данной таблице.

Расчетные показатели обеспеченности населения машино-местами принимать в соответствии с проектом планировки территории, ограниченной улицами Композитора Максимова, Грасиса, Гражданской, Антонина Яноушека, утвержденным постановлением администрации города Чебоксары от 26.08.2021 № 1542 (с внесением изменений от 01.11.2022 № 3893).

2.4. Требования к назначению, параметрам и размещению объекта капитального строительства на земельном участке, на который действие градостроительного регламента не распространяется или для которого градостроительный регламент не устанавливается (за исключением случая, предусмотренного пунктом 7.1 части 3 статьи 57.3 Градостроительного кодекса Российской Федерации):

Причины отнесения земельного участка к виду земельного участка, на который действие градостроительного регламента не распространяется или для которого градостроительный регламент не устанавливается	Реквизиты акта, регулирующего использование земельного участка	Требования к использованию земельного участка	Требования к параметрам объекта капитального строительства			Требования к размещению объектов капитального строительства	
			Предельное количество этажей и(или) предельная высота зданий, строений, сооружений	Максимальный процент застройки в границах земельного участка, определяемый как отношение суммарной площади земельного участка, которая может быть застроена, ко всей площади земельного участка	Иные требования к параметрам объекта капитального строительства	Минимальные отступы от границ земельного участка в целях определения мест допустимого размещения зданий, строений, сооружений, за пределами которых запрещено строительство зданий, строений, сооружений	Иные требования к размещению объектов капитального строительства
1	2	3	4	5	6	7	8
-	-	-	-	-	-	-	-

2.5. Предельные параметры разрешенного строительства, реконструкции объекта капитального строительства, установленные положением об особо охраняемых природных территориях, в случае выдачи градостроительного плана земельного участка в отношении земельного участка, расположенного в границах особо охраняемой природной территории:

Причины отнесения земельного участка к виду земельного участка, для которого градостроительный регламент не устанавливается	Реквизиты Положения об особо охраняемой природной территории	Реквизиты утвержденной документации по планировке территории	Зонирование особо охраняемой природной территории (да/нет)							
			Функциональная зона	Виды разрешенного использования земельного участка	Требования к параметрам объекта капитального строительства			Требования к размещению объектов капитального строительства		
1	2	3	4	5	6	7	8	9	10	11
				Основные виды разрешенного использования	Вспомогательные виды разрешенного использования	Предельное количество этажей и(или) предельная высота зданий, строений, сооружений	Максимальный процент застройки в границах земельного участка, определяемый как отношение суммарной площади земельного участка, которая может быть застроена, ко всей площади земельного участка	Иные требования к параметрам объекта капитального строительства	Минимальные отступы от границ земельного участка в целях определения мест допустимого размещения зданий, строений, сооружений, за пределами которых запрещено строительство зданий, строений, сооружений	Иные требования к размещению объектов капитального строительства

-	-	-	-	-	-	-	-	-	-
---	---	---	---	---	---	---	---	---	---

3. Информация о расположенных в границах земельного участка объектах капитального строительства и объектах культурного наследия.

3.1. Объекты капитального строительства:

1- объект незавершенного строительства.

Согласно выписке из ЕГРН от 26.10.2022 в пределах земельного участка расположено сооружение с кадастровым номером 21:01:000000:54380.

3.2. Объекты, включенные в единый государственный реестр объектов культурного наследия (памятников истории и культуры) народов Российской Федерации: Информация отсутствует.

4. Информация о расчетных показателях минимально допустимого уровня обеспеченности территории объектами коммунальной, транспортной, социальной инфраструктур и расчетных показателях максимально допустимого уровня территориальной доступности указанных объектов для населения в случае, если земельный участок расположен в границах территории, в отношении которой предусматривается осуществление деятельности по комплексному развитию территории:

Информация о расчетных показателях минимально допустимого уровня обеспеченности территории								
Объекты коммунальной инфраструктуры			Объекты транспортной инфраструктуры			Объекты социальной инфраструктуры		
Наименование вида объекта	Единица измерения	Расчетный показатель	Наименование вида объекта	Единица измерения	Расчетный показатель	Наименование вида объекта	Единица измерения	Расчетный показатель
1	2	3	4	5	6	7	8	9
-	-	-	-	-	-	-	-	-
Информация о расчетных показателях максимально допустимого уровня территориальной доступности								
Наименование вида объекта	Единица измерения	Расчетный показатель	Наименование вида объекта	Единица измерения	Расчетный показатель	Наименование вида объекта	Единица измерения	Расчетный показатель
1	2	3	4	5	6	7	8	9
-	-	-	-	-	-	-	-	-

5. Информация об ограничениях использования земельного участка, в том числе если земельный участок полностью или частично расположен в границах зон с особыми условиями использования территорий:

Приказом Федерального агентства воздушного транспорта (Росавиация) Министерства транспорта Российской Федерации от 31.12.2020 № 1896-П установлена приаэродромная территория аэродрома (ПАТ) Чебоксары. Абсолютная высота земельного участка в Балтийской системе высот 1977г. – 123 м.

Земельный участок полностью расположен:

- в 3 подзоне ПАТ (сектор 3.1)

Ограничения использования земельных участков и (или) расположенных на них объектов недвижимости и осуществления

экономической и иной деятельности в третьей подзоне приаэродромной территории аэродрома Чебоксары.

В третьей подзоне запрещается размещать объекты, высота которых превышает ограничения, установленные уполномоченным Правительством РФ федеральным органом исполнительной власти (далее – уполномоченный федеральный орган) при установлении соответствующей ПТ;

Числовые значения ограничения по высоте размещаемых в 3-й подзоне объектов (в границах сектора) представлены в таблице. Ограничения по максимальной высоте сооружений в таблице даны в Балтийской системе высот 1977 г.

Таблица. Ограничения по высоте размещаемых в 3-й подзоне объектов (в границах сектора)

№ п/п	Номер подзоны	Допустимая высота сооружений в пределах подзоны*	Ограничительная поверхность	Поворотные точки подзоны**
1	3.1	320.73	Внешняя горизонтальная	Круг с радиусом R=15000 м с центром в точке 1 за исключением внутреннего контура: 213-153-154-119-132-133-118-159-160-214-(R6000 с центром в т. 3)-215-216-(R6000 с центром в т. 2)-217-71-70-35-46-45-36-65-64-210-(R6000 с центром в т. 2)-211-212-(R6000 с центром в т. 3)-213

* Абсолютная высота сооружений в пределах подзоны с диапазоном высот рассчитывается в соответствии с формулами, представленными в Методике оценки соответствия гражданских аэродромов Федеральным авиационным правилам «Требования, предъявляемые к аэродромам, предназначенным для взлета, посадки, руления и стоянки гражданских воздушных судов» к приказу Минтранса России от 25.08.2015 № 262, введенной в действие решением Росавиации от 09.11.2015 № 6.04-2464.

- в 4 подзоне ПАТ (сектор 4.10.23)

Ограничения использования земельных участков и (или) расположенных на них объектов недвижимости и осуществления экономической и иной деятельности в четвертой подзоне приаэродромной территории аэродрома Чебоксары.

В четвертой подзоне запрещается размещать объекты, создающие помехи в работе наземных объектов средств и систем обслуживания воздушного движения, навигации, посадки и связи, предназначенных для организации воздушного движения и расположенных вне первой подзоны;

Таблица. Перечень ограничений для секторов 4 подзоны

№ контура подзоны	№ поворотных точек	Ограничения по максимальной высоте сооружений в границах контура подзоны	Ограничения по типу размещаемых объектов в границах контур подзоны
Ограничения объекта ОРЛ-А			
4.10.23	Кольцо:	274.34	Запрещается размещать объекты, высота

	внутренний контур №№ 1523- 1556; внешний контур №№ 1557-1590		которых превышает установленные ограничения. К таким объектам относятся здания, а также движущиеся или стационарные, временные или постоянные объекты, способные вызвать помехи для радиосигналов средств связи, навигации и наблюдения, такие как механизмы, сооружения, используемые для возведения зданий, а также земляные работы и вынутый грунт, деревья и лесные массивы.
--	---	--	--

- в 5 подзоне ПАТ

Пятая подзона приаэродромной территории аэродрома Чебоксары выделена по границам, установленным исходя из требований безопасности полетов и промышленной безопасности опасных производственных объектов с учетом максимального радиуса зон поражения в случаях происшествий техногенного характера на опасных производственных объектах. Расчет границ пятой подзоны основан на границах полос воздушных подходов. Запретные зоны и зоны ограничения полетов, исключенные из полос воздушных подходов аэродрома, в границы пятой подзоны не входят.

Ограничения использования земельных участков и (или) расположенных на них объектов недвижимости и осуществления экономической и иной деятельности в пятой подзоне приаэродромной территории аэродрома Чебоксары.

В пятой подзоне приаэродромной территории аэродрома Чебоксары запрещается размещать опасные производственные объекты, определенные Федеральным законом от 21.07.1997 № 116-ФЗ «О промышленной безопасности опасных производственных объектов», не относящиеся к инфраструктуре аэропорта, функционирование которых может повлиять на безопасность полетов воздушных судов, исходя из их радиуса максимального поражения.

При невозможности соблюдения нормативных расстояний сооружение опасных производственных объектов должно выполняться на основании специальных технических условий (СТУ), разработанных для конкретного объекта капитального строительства, и содержащих дополнительные технические требования, обеспечивающие безопасную эксплуатацию и функционирование объектов и сооружений;

- в 6 подзоне ПАТ

Шестая подзона приаэродромной территории аэродрома Чебоксары выделена по границе, установленной на удалении 15 километров от контрольной точки аэродрома Чебоксары.

Ограничения использования земельных участков и (или) расположенных на них объектов недвижимости и осуществления экономической и иной деятельности в шестой подзоне приаэродромной территории аэродрома Чебоксары.

На всей территории в границах шестой подзоны устанавливаются ограничения по размещению объектов, способствующих привлечению и массовому скоплению птиц.

Согласно выписке из ЕГРН от 26.10.2022 земельный участок частично расположен:

- частично с учетным номером части 21:01:010604:3170/1 площадью 545 кв.м (данные отсутствуют);
- частично с учетным номером части 21:01:010604:3170/2 площадью 641 кв.м, 21:01-6.240;
- частично с учетным номером части 21:01:010604:3170/3 площадью 78 кв.м, 21:01-6.797;
- частично с учетным номером части 21:01:010604:3170/4 площадью 477 кв.м, 21:01-6.4281;
- частично с учетным номером части 21:01:010604:3170/5 площадью 376 кв.м, 21:00-6.143;
- частично с учетным номером части 21:01:010604:3170/6 площадью 212 кв.м, 21:01-6.4531;
- частично с учетным номером части 21:01:010604:3170/7 площадью 46 кв.м, 21:01-6.1347;
- частично с учетным номером части 21:01:010604:3170/8 площадью 195 кв.м, 21:01-6.4384;

- весь. Вид ограничения (обременения): ограничения прав на земельный участок, предусмотренные статьей 56 Земельного кодекса Российской Федерации; Срок действия: с 2022-10-18; реквизиты документа-основания: постановление Правительства РФ "О порядке установления охранных зон объектов электросетевого хозяйства и особых условий использования земельных участков, расположенных в границах таких зон" от 24.02.2009 № 160 выдан: Правительство РФ; карта (план) от 20.04.2015 № б/н выдан: Кадастровый инженер Колокольников Леонид Геннадьевич, аттестат №21-12-54; Содержание ограничения (обременения): Согласно Постановлению Правительства РФ №160 от 24.02.2009 " О порядке установления охранных зон объектов электросетевого хозяйства и особых условий использования земельных участков, расположенных в границах таких зон"; Реестровый номер границы: 21:01-6.240; Вид объекта реестра границ: Зона с особыми условиями использования территории; Вид зоны по документу: Охранная зона трансформаторной подстанции - ТП-169; Тип зоны: Охранная зона инженерных коммуникаций; Номер: 1;

- весь. Вид ограничения (обременения): ограничения прав на земельный участок, предусмотренные статьей 56 Земельного кодекса Российской Федерации; Срок действия: с 2022-10-18; реквизиты документа-основания: постановление Правительства РФ "О порядке установления охранных зон объектов электросетевого хозяйства и особых условий использования земельных участков, расположенных в границах таких зон" от 24.02.2009 № 160 выдан: Правительство РФ; землеустроительное дело от 11.08.2016 № бн выдан: Кадастровый инженер Бессмертный К.Ю.; Содержание ограничения (обременения): согласно постановлению Правительства РФ № 160 от 24.02.2009

"О порядке установления охранных зон объектов электросетевого хозяйства и особых условий использования земельных участков, расположенных в границах таких зон"; Реестровый номер границы: 21:01-6.797; Вид объекта реестра границ: Зона с особыми условиями использования территории; Вид зоны по документу: Охранная зона для эксплуатации кабельной линии КЛ-6КВ от ТП-267 до ТП-169; Тип зоны: Охранная зона инженерных коммуникаций; Номер: 1;

-весь. Вид ограничения (обременения): ограничения прав на земельный участок, предусмотренные статьей 56 Земельного кодекса Российской Федерации; Срок действия: с 2022-10-18; реквизиты документа-основания: приказ "О типовых правилах охраны коммунальных тепловых сетей" от 17.08.1992 № 197 выдан: Правительство РФ; Содержание ограничения (обременения): Содержание ограничений использования объектов недвижимости в пределах охранной зоны изложены в Приказе "О типовых правилах охраны коммунальных тепловых сетей" от 17.08.1992 №197. В пределах охранных зон тепловых сетей не допускается производить действия, которые могут повлечь нарушения в нормальной работе тепловых сетей, их повреждение, несчастные случаи или препятствующие ремонту: размещать автозаправочные станции, хранилища горюче-смазочных материалов, складировать агрессивные химические материалы; загромождать подходы и подъезды к объектам и сооружениям тепловых сетей, складировать тяжелые и громоздкие материалы, возводить временные строения и заборы; устраивать спортивные и игровые площадки, неорганизованные рынки, остановочные пункты общественного транспорта, стоянки всех видов машин и механизмов, гаражи, огороды и т.п.; устраивать всякого рода свалки, разжигать костры, сжигать бытовой мусор или промышленные отходы; производить работы ударными механизмами, производить сброс и слив едких и коррозионно-активных веществ и горюче-смазочных материалов; проникать в помещения павильонов, центральных и индивидуальных тепловых пунктов посторонним лицам; открывать, снимать, засыпать люки камер тепловых сетей; сбрасывать в камеры мусор, отходы, снег и т.д.; снимать покровный металлический слой тепловой изоляции; разрушать тепловую изоляцию; ходить по трубопроводам надземной прокладки (переход через трубы разрешается только по специальным переходным мостикам); занимать подвалы зданий, особенно имеющих опасность затопления, в которых проложены тепловые сети или оборудованы тепловые вводы под мастерские, склады, для иных целей; тепловые вводы в здания должны быть загерметизированы. В пределах территории охранных зон тепловых сетей без письменного согласия предприятий и организаций, в ведении которых находятся эти сети, запрещается: производить строительство, капитальный ремонт, реконструкцию или снос любых зданий и сооружений; производить земляные работы, планировку грунта, посадку деревьев и кустарников, устраивать монументальные клумбы; производить погрузочно-разгрузочные работы, а также работы, связанные с разбиванием грунта и дорожных покрытий; сооружать переезды и переходы через трубопроводы тепловых сетей; Реестровый номер границы: 21:01-6.4281; Вид объекта реестра границ: Зона с особыми условиями использования территории; Вид зоны по документу:

Охранная зона объекта теплотрассы - сети теплоснабжения от 86К, Чапаевского поселка 86 кв. от ТК1, ТК2-ТК; Тип зоны: Охранная зона инженерных коммуникаций; Номер: -; Индекс;

-весь. Вид ограничения (обременения): ограничения прав на земельный участок, предусмотренные статьей 56 Земельного кодекса Российской Федерации; Срок действия: с 2022-10-18; реквизиты документа-основания: распоряжение от 17.05.2016 № 321-р выдан: Кабинет Министров Чувашской Республики; Содержание ограничения (обременения): Ограничение хозяйственной и иной деятельности согласно постановлению правительства РФ от 20 ноября 2000 г. N 878 "Об утверждении Правил охраны газораспределительных сетей" запрещается: а) строить объекты жилищно-гражданского и производственного назначения; б) сносить и реконструировать мосты, коллекторы, автомобильные и железные дороги с расположенными на них газораспределительными сетями без предварительного выноса этих газопроводов по согласованию с эксплуатационными организациями; в) разрушать берегоукрепительные сооружения, водопропускные устройства, земляные и иные сооружения, предохраняющие газораспределительные сети от разрушений; г) перемещать, повреждать, засыпать и уничтожать опознавательные знаки, контрольно-измерительные пункты и другие устройства газораспределительных сетей; д) устраивать свалки и склады, разливать растворы кислот, солей, щелочей и других химически активных веществ; е) огораживать и перегораживать охранные зоны, препятствовать доступу персонала эксплуатационных организаций к газораспределительным сетям, проведению обслуживания и устранению повреждений газораспределительных сетей; разводить огонь и размещать источники огня; з) рыть погреба, копать и обрабатывать почву сельскохозяйственными и мелиоративными орудиями и механизмами на глубину более 0,3 метра; и) открывать калитки и двери газорегуляторных пунктов, станций катодной и дренажной защиты, люки подземных колодцев, включать или отключать электроснабжение средств связи, освещения и систем телемеханики; к) набрасывать, приставлять и привязывать к опорам и надземным газопроводам, ограждениям и зданиям газораспределительных сетей посторонние предметы, лестницы, влезать на них; л) самовольно подключаться к газораспределительным сетям.; Реестровый номер границы: 21:00-6.143; Вид объекта реестра границ: Зона с особыми условиями использования территории; Вид зоны по документу: Охранная зона производственно-технологического комплекса (ПТК) "Газораспределительные сети и сооружения от газораспределительных станций АГРС-АКБ-160 и АГРС-4 г. Чебоксары Чувашской Республики"; Тип зоны: Охранная зона инженерных коммуникаций;

-весь. Вид ограничения (обременения): ограничения прав на земельный участок, предусмотренные статьей 56 Земельного кодекса Российской Федерации; Срок действия: с 2022-10-18; реквизиты документа-основания: постановление Правительства Российской Федерации от 24.02.2009 № 160 выдан: Правительство РФ; Содержание ограничения (обременения): В охранных

зонах запрещается осуществлять любые действия, которые могут нарушить безопасную работу объектов электросетевого хозяйства, в том числе привести к их повреждению или уничтожению, и (или) повлечь причинение вреда жизни, здоровью граждан и имуществу физических или юридических лиц, а также повлечь нанесение экологического ущерба и возникновение пожаров, в том числе: а) набрасывать на провода и опоры воздушных линий электропередачи посторонние предметы, а также подниматься на опоры воздушных линий электропередачи; б) размещать любые объекты и предметы (материалы) в пределах созданных в соответствии с требованиями нормативно-технических документов проходов и подъездов для доступа к объектам электросетевого хозяйства, а также проводить любые работы и возводить сооружения, которые могут препятствовать доступу к объектам электросетевого хозяйства, без создания необходимых для такого доступа проходов и подъездов; в) находиться в пределах огороженной территории и помещениях распределительных устройств и подстанций, открывать двери и люки распределительных устройств и подстанций, производить переключения и подключения в электрических сетях (указанное требование не распространяется на работников, занятых выполнением разрешенных в установленном порядке работ), разводить огонь в пределах охранных зон вводных и распределительных устройств, подстанций, воздушных линий электропередачи, а также в охранных зонах кабельных линий электропередачи; г) размещать свалки; д) производить работы ударными механизмами, сбрасывать тяжести массой свыше 5 тонн, производить сброс и слив едких и коррозионных веществ и горюче-смазочных материалов (в охранных зонах подземных кабельных линий электропередачи). В пределах охранных зон без письменного решения о согласовании сетевых организаций юридическим и физическим лицам запрещаются: а) строительство, капитальный ремонт, реконструкция или снос зданий и сооружений; б) горные, взрывные, мелиоративные работы, в том числе связанные с временным затоплением земель; в) посадка и вырубка деревьев и кустарников; г) дноуглубительные, землечерпальные и погрузочно-разгрузочные работы, добыча рыбы, других водных животных и растений придонными орудиями лова, устройство водопоев, колка и заготовка льда (в охранных зонах подводных кабельных линий электропередачи); д) проход судов, у которых расстояние по вертикали от верхнего крайнего габарита с грузом или без груза до нижней точки провеса проводов переходов воздушных линий электропередачи через водоемы менее минимально допустимого расстояния, в том числе с учетом максимального уровня подъема воды при паводке; е) проезд машин и механизмов, имеющих общую высоту с грузом или без груза от поверхности дороги более 4,5 метра (в охранных зонах воздушных линий электропередачи); ж) земляные работы на глубине более 0,3 метра (на вспахиваемых землях на глубине более 0,45 метра), а также планировка грунта (в охранных зонах подземных кабельных линий электропередачи); з) полив сельскохозяйственных культур в случае, если высота струи воды может составить свыше 3 метров (в охранных зонах воздушных линий электропередачи); и) полевые сельскохозяйственные работы с применением сельскохозяйственных машин и

оборудования высотой более 4 метров (в охранных зонах воздушных линий электропередачи) или полевые сельскохозяйственные работы, связанные с вспашкой земли (в охранных зонах кабельных линий электропередачи).; Реестровый номер границы: 21:01-6.4531; Вид объекта реестра границ: Зона с особыми условиями использования территории; Вид зоны по документу: Охранная зона КЛ-6кВ от ТП-169 до ТП-178; Тип зоны: Охранная зона инженерных коммуникаций; Номер;

-весь. Вид ограничения (обременения): ограничения прав на земельный участок, предусмотренные статьей 56 Земельного кодекса Российской Федерации; Срок действия: с 2022-10-18; реквизиты документа-основания: постановление Правительства РФ "О порядке установления охранных зон объектов электросетевого хозяйства и особых условий использования земельных участков, расположенных в границах таких зон" от 24.02.2009 № 160 выдан: Правительство РФ; кАРТА (ПЛАН) от 25.05.2015 № бн выдан: Кадастровый инженер Бессмертный К.Ю.; Содержание ограничения (обременения): согласно постановлению Правительства РФ № 160 от 24.02.2009 "О порядке установления охранных зон объектов электросетевого хозяйства и особых условий использования земельных участков, расположенных в границах таких зон"; Реестровый номер границы: 21:01-6.1347; Вид объекта реестра границ: Зона с особыми условиями использования территории; Вид зоны по документу: Охранная зона КЛ-6КВ от ТП-189 до ТП-169; Тип зоны: Охранная зона инженерных коммуникаций; Номер: 1;

-весь. Вид ограничения (обременения): ограничения прав на земельный участок, предусмотренные статьей 56 Земельного кодекса Российской Федерации; Срок действия: с 2022-10-18; реквизиты документа-основания: описание местоположения границ от 31.08.2022 № б/н; постановление "О порядке установления охранных зон объектов электросетевого хозяйства и особых условий использования земельных участков, расположенных в границах таких зон" от 24.02.2009 № 160 выдан: Правительство РФ; Содержание ограничения (обременения): В охранных зонах запрещается осуществлять любые действия, которые могут нарушить безопасную работу объектов электросетевого хозяйства, в том числе привести к их повреждению или уничтожению, и (или) повлечь причинение вреда жизни, здоровью граждан и имуществу физических или юридических лиц, а также повлечь нанесение экологического ущерба и возникновение пожаров, в том числе: а) набрасывать на провода и опоры воздушных линий электропередачи посторонние предметы, а также подниматься на опоры воздушных линий электропередачи; б) размещать любые объекты и предметы (материалы) в пределах созданных в соответствии с требованиями нормативно-технических документов проходов и подъездов для доступа к объектам электросетевого хозяйства, а также проводить любые работы и возводить сооружения, которые могут препятствовать доступу к объектам электросетевого хозяйства, без создания необходимых для такого доступа проходов и подъездов; в) находиться в пределах огороженной территории и помещениях распределительных устройств и подстанций, открывать двери и люки распределительных устройств и подстанций, производить переключения и

подключения в электрических сетях (указанное требование не распространяется на работников, занятых выполнением разрешенных в установленном порядке работ), разводить огонь в пределах охранных зон вводных и распределительных устройств, подстанций, воздушных линий электропередачи, а также в охранных зонах кабельных линий электропередачи; г) размещать свалки; д) производить работы ударными механизмами, сбрасывать тяжести массой свыше 5 тонн, производить сброс и слив едких и коррозионных веществ и горюче-смазочных материалов (в охранных зонах подземных кабельных линий электропередачи). В пределах охранных зон без письменного решения о согласовании сетевых организаций юридическим и физическим лицам запрещаются: а) строительство, капитальный ремонт, реконструкция или снос зданий и сооружений ;б) горные, взрывные, мелиоративные работы, в том числе связанные с временным затоплением земель; в) посадка и вырубка деревьев и кустарников; г) дноуглубительные, землечерпальные и погрузочно-разгрузочные работы, добыча рыбы, других водных животных и растений придонными орудиями лова, устройство водоемов, колка и заготовка льда (в охранных зонах подводных кабельных линий электропередачи); д) проход судов, у которых расстояние по вертикали от верхнего крайнего габарита с грузом или без груза до нижней точки провеса проводов переходов воздушных линий электропередачи через водоемы менее минимально допустимого расстояния, в том числе с учетом максимального уровня подъема воды при паводке; е) проезд машин и механизмов, имеющих общую высоту с грузом или без груза от поверхности дороги более 4,5 метра (в охранных зонах воздушных линий электропередачи); ж) земляные работы на глубине более 0,3 метра (на вспахиваемых землях на глубине более 0,45 метра), а также планировка грунта (в охранных зонах подземных кабельных линий электропередачи); з) полив сельскохозяйственных культур в случае, если высота струи воды может составить свыше 3 метров (в охранных зонах воздушных линий электропередачи); и) полевые сельскохозяйственные работы с применением сельскохозяйственных машин и оборудования высотой более 4 метров (в охранных зонах воздушных линий электропередачи) или полевые сельскохозяйственные работы, связанные с вспашкой земли (в охранных зонах кабельных линий электропередачи).; Реестровый номер границы: 21:01-6.4384; Вид объекта реестра границ: Зона с особыми условиями использования территории; Вид зоны по документу: Охранная зона КЛ-6кВ от ТП-169 до ТП-236; Тип зоны: Охранная зона инженерных коммуникаций; Номер.

6. Информация о границах зон с особыми условиями использования территорий, если земельный участок полностью или частично расположен в границах таких зон:

Наименование зоны с особыми условиями использования территории с указанием объекта, в отношении	Перечень координат характерных точек в системе координат, используемой для ведения Единого государственного реестра недвижимости
---	--

которого установлена такая зона	Обозначение (номер) характерной точки	X	Y
1	2	3	4
Иные ограничения (обременения) прав (учетный номер части 21:01:010604:3017/1	1	407730.12	1228281.66
	2	407736.46	1228285.64
	3	407744.87	1228293.03
	4	407752.74	1228299.94
	5	407716.31	1228341.42
	6	407734.68	1228357.57
	7	407732.35	1228360.13
	8	407702.89	1228334.26
	9	407707.42	1228328.61
	10	407710.7	1228331.68
	11	407708.31	1228334.39
	12	407712.17	1228337.78
	13	407740.22	1228305.86
	14	407744.74	1228300.71
	15	407746.29	1228298.94
	16	407734.15	1228288.27
	17	407726.74	1228285.43
Иные ограничения (обременения) прав (учетный номер части 21:01:010604:3017/2	1	407730.12	1228281.66
	1	407743.34	1228318.56
	2	407738.34	1228317.22
	3	407736.79	1228316.11
	4	407731.13	1228311.2
	5	407729.02	1228308.65
	6	407727.68	1228303.65
	7	407729.02	1228298.65
	8	407730.11	1228297.11
	9	407733.28	1228293.44
	10	407733.3	1228293.43
	11	407734.61	1228291.92
	12	407737.16	1228289.81
	13	407742.16	1228288.47
	14	407747.16	1228289.81
	15	407748.71	1228290.92
	16	407754.38	1228295.84
	17	407756.49	1228298.39
	18	407757.83	1228303.39
	19	407756.49	1228308.39
	20	407755.34	1228310
	21	407754.05	1228311.46
	22	407750.91	1228315.1
23	407748.34	1228317.22	
Иные ограничения (обременения) прав (учетный номер части 21:01:010604:3017/3	1	407743.34	1228318.56
	1	407783.49	1228303.98
	2	407781.71	1228305.94
	3	407779.29	1228306.49
	4	407775.72	1228307.88
	5	407774.39	1228308.82
6	407772.97	1228309.82	

	7	407770.82	1228311.29
	8	407769.4	1228311.77
	9	407766.55	1228312.22
	10	407750.21	1228303.32
	11	407746.82	1228302.85
	12	407746.45	1228301.49
	13	407747.43	1228300.99
	14	407751	1228301.47
	15	407767.16	1228310.28
	16	407768.87	1228309.84
	17	407770.04	1228309.44
	18	407771.82	1228308.19
	19	407773.24	1228307.19
	20	407774.88	1228306.06
	21	407778.78	1228304.56
	22	407783.37	1228303.89
	1	407783.49	1228303.98
Иные ограничения (обременения) прав (учетный номер части 21:01:010604:3017/4	1	407778.38	1228237.18
	2	407778.42	1228237.22
	3	407783.53	1228241.74
	4	407745.76	1228287.43
	5	407746.39	1228287.97
	6	407741.12	1228294.15
	7	407734.7	1228288.68
	8	407739.97	1228282.5
	9	407740.52	1228282.97
Иные ограничения (обременения) прав (учетный номер части 21:01:010604:3017/5	1	407778.38	1228237.18
	1	407736.33	1228355.76
	2	407733.65	1228358.71
	3	407693.12	1228322.91
	4	407695.8	1228319.93
	1	407736.33	1228355.76
	1	407788.88	1228246.46
	2	407806.89	1228262.36
	3	407805.42	1228263.57
	4	407800.43	1228264.92
	5	407795.43	1228263.57
	6	407788.55	1228256.91
	7	407787.2	1228251.92
	8	407788.55	1228246.92
Иные ограничения (обременения) прав (учетный номер части 21:01:010604:3017/6	1	407788.88	1228246.46
	1	407813.14	1228267.88
	2	407814.64	1228269.2
	3	407764.47	1228322.86
	4	407753.66	1228319.26
	5	407738.62	1228304.03
	6	407741.33	1228301.24
	7	407742.76	1228302.63
	8	407741.42	1228304.01
	9	407754.74	1228317.52
Иные ограничения (обременения) прав	10	407763.89	1228320.56
	1	407813.14	1228267.88
	1	407731.05	1228280.61
	2	407732.4	1228279.09
	3	407741.92	1228290.71

(учетный номер части 21:01:010604:3017/7	4	407744.71	1228294.26	
	5	407745.06	1228296.07	
	6	407744.95	1228297.31	
	7	407744.53	1228298.23	
	8	407743.66	1228298.73	
	9	407743.16	1228298.59	
	10	407742.66	1228297.73	
	11	407743.06	1228296.6	
	12	407742.88	1228295.09	
	13	407740.36	1228291.96	
	1	407731.05	1228280.61	
	Иные ограничения (обременения) прав (учетный номер части 21:01:010604:3017/8	1	407814.93	1228269.46
		2	407809.54	1228275.37
3		407768.18	1228319.59	
4		407747.59	1228301.21	
5		407746.57	1228302.24	
6		407745.15	1228300.84	
7		407747.51	1228298.45	
8		407768.06	1228316.79	
9		407813.51	1228268.21	
1	407814.93	1228269.46		

7. Информация о границах публичных сервитутов: Информация отсутствует.

Обозначение (номер) характерной точки	Перечень координат характерных точек в системе координат, используемой для ведения Единого государственного реестра недвижимости	
	X	Y
-	-	-

8. Номер и (или) наименование элемента планировочной структуры, в границах которого расположен земельный участок: территория, ограниченная улицами Композитора Максимова, Грасиса, Гражданской, Антонина Яноушека.

9. Информация о технических условиях подключения (технологического присоединения) объектов капитального строительства к сетям инженерно - технического обеспечения, определенных с учетом программ комплексного развития систем коммунальной инфраструктуры поселения, городского округа: Согласно заявлению АО «Специализированный застройщик «Строительный трест № 3» от 01.11.2022 № 1062 (вх. в адм. от 01.11.2022 № 21504) информация о возможности подключения к сетям инженерно-технического обеспечения не требуется.

10. Реквизиты нормативных правовых актов субъекта Российской Федерации, муниципальных правовых актов, устанавливающих требования к благоустройству территории: Решение Чебоксарского городского Собрания депутатов Чувашской Республики от 28.11.2017 № 1006 «Об утверждении Правил благоустройства территории города Чебоксары».

11. Информация о красных линиях:

Обозначение (номер) характерной точки	Перечень координат характерных точек в системе координат, используемой для ведения Единого государственного реестра недвижимости	
	X	Y
1	407814.93	1228269.46
2	407776.39	1228311.78
3	407776.00	1228312.2
4	407773.43	1228315.03
5	407727.75	1228365.18

Прошито, прошнуровано 4 листов

Нач. отд. делопроизв-ва Т.В. Никифорова

Чач. отд. исх. данных В.А. Степкова

