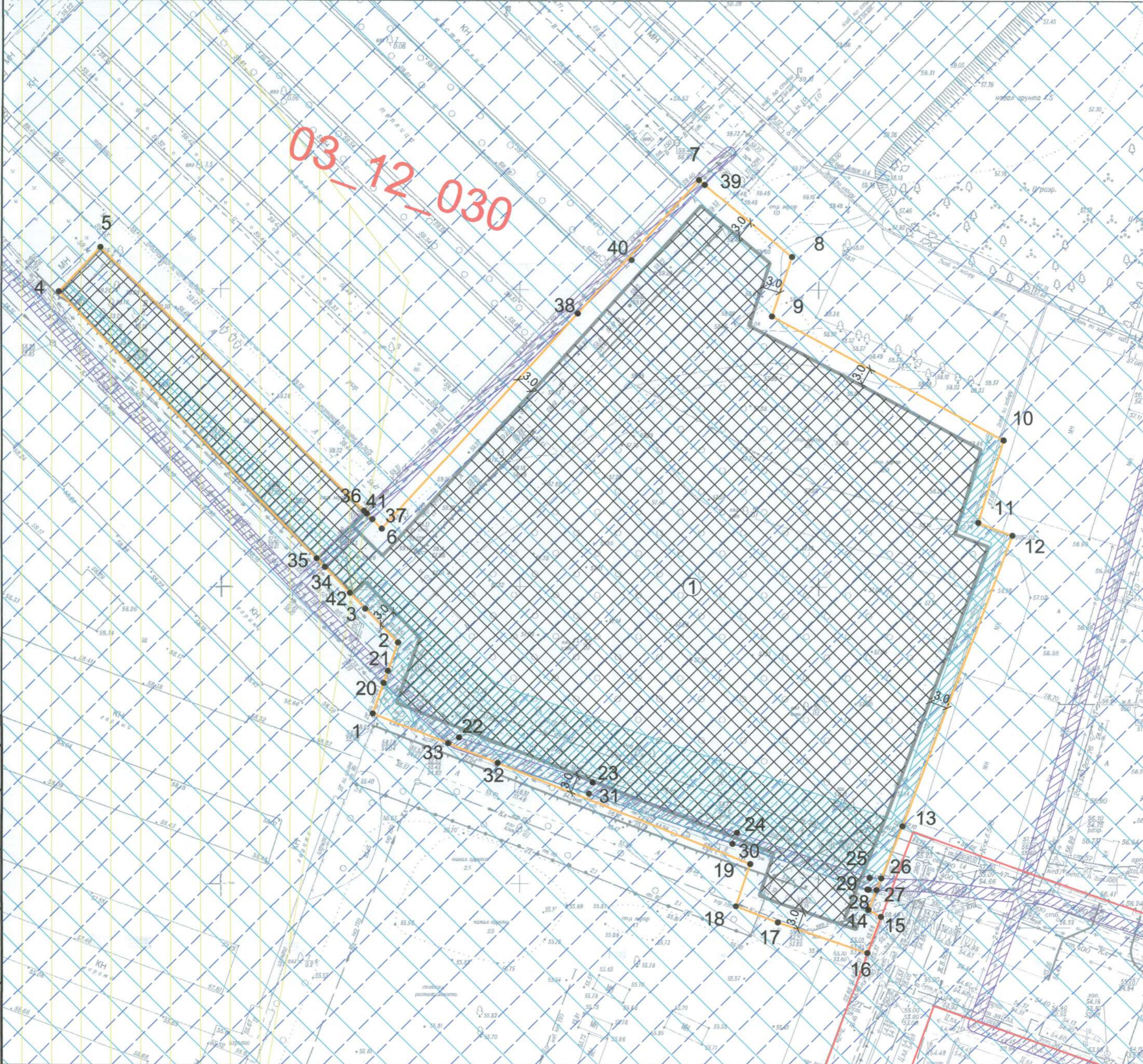
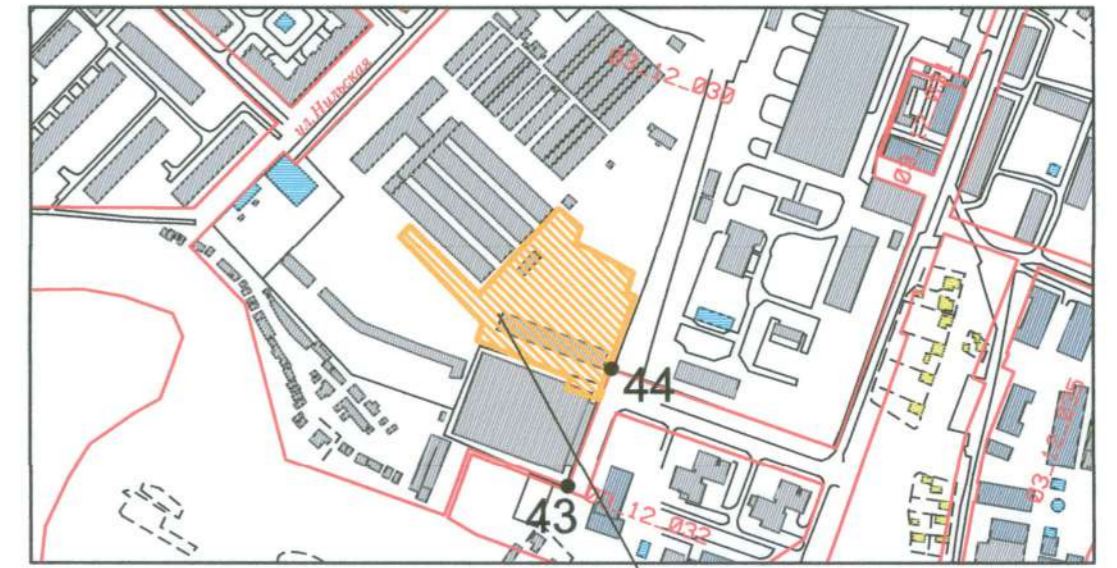


Чертеж градостроительного плана земельного участка












Ситуационный план М 1:5000



положение земельного участка






Условные обозначения

-  красные линии
-  граница земельного участка
-  минимальные отступы от границ земельного участка
-  место допустимого размещения объектов капитального строительства
-  охранная зона инженерных коммуникаций с реестровым № 34:34-6.1423
-  зона санитарной охраны источников питьевого и хозяйственно-бытового водоснабжения и водопроводов питьевого назначения с реестровым № 34:34-6.369
-  зона санитарной охраны источников питьевого и хозяйственно-бытового водоснабжения и водопроводов питьевого назначения с реестровым № 34:34-6.349
-  граница особо охраняемой природной территории с реестровым № 34:34-9.1
-  зоны, ограниченные в использовании для эксплуатации коммуникаций

Чертеж градостроительного плана земельного участка разработан на топографической основе в масштабе 1:500, выполненной ООО "Геопрофи" 01.02.2021г.

Чертеж градостроительного плана земельного участка разработан 26.06.2021 г. МБУ "Мегapolis".

Согласовано
Взам. инв. №
Подп. и дата
Имя, № подл.

M3.2021.ap12722-21/3					
Земельный участок: г. Волгоград, Дзержинский район, ул Нильская, кадастровый номер - 34:34:030131:919					
Изм.	Куч.	Лист	№ док.	Подпись	Дата
					07.2021г.
И.о. дир.	Гладилина				07.2021г.
Зам. дир.	Гладилина				07.2021г.
Арх. I кат.	Пеньшина				07.2021г.
Н. контроль	Гладилина				07.2021г.
				Стадия	Лист
					3
				Чертеж градостроительного плана земельного участка М 1:500 Ситуационный план М 1:5000	
				МБУ "Мегapolis"	