





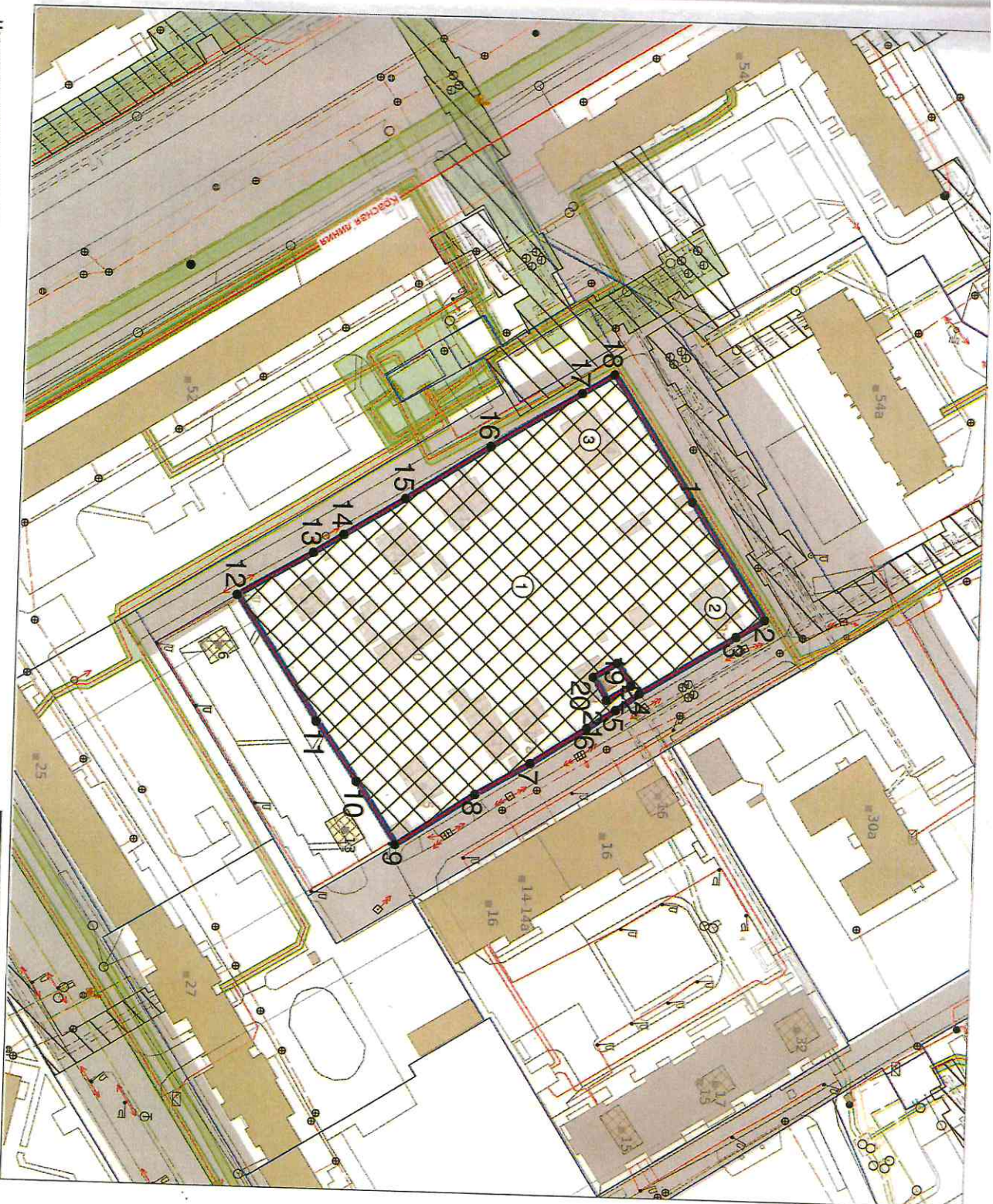


ЭКСПЛИКАЦИЯ ОБЪКТОВ

№ п/п	Наименование объекта
1	Место допустимого размещения объектов капитального для многоэтажной жилой застройки (высотной застройки)
2	Объект капитального строительства
3	Объект капитального строительства

УСЛОВНЫЕ ОБОЗНАЧЕНИЯ

-  Место допустимого размещения
-  Красные линии существующие (линии)
-  Земельный участок ППЗУ
-  Земельные участки
-  Здания, строения
-  Строение спесенное



Чертеж градостроительного плана земельного участка разработан на топографической основе, выполненной 2021 ИП Истокин А. Г. *

Чертеж градостроительного плана земельного участка разработан 17.03.2022
 Отделом развития территории Департамента архитектуры, градостроительства и регулирования земельных отношений Администрации города Екатеринбург

Кадстровый номер:	66:41:0108046:7336	№ РФ-66-3-02-0-00-2022-0559	
Площадь участка:	7732 м²	Свердловская область, г. Екатеринбург	
Масштаб:	1:11000	Район	Лист
Территориальная зона:	Ж-5	1	2
Должность:	Ф/ИО Подпись	Лист	Листов
Ведущий специалист:	Вырдов В.А.	1	2
Зав. сектором подготовки градопланов:	Ионина Е.А.	1	2
Дата:	17.03.2022	ГРАДОСТРОИТЕЛЬНОГО ПЛАНОВОГО ПЛАНОВОГО УЧАСТКА	
Дата:	17.03.2022	ТАБЛИЦА	