



## МЭРИЯ ГОРОДА НОВОСИБИРСКА

### Градостроительный план земельного участка

№

R	U	5	4	3	0	3	0	0	0	1	1	6	2	5
---	---	---	---	---	---	---	---	---	---	---	---	---	---	---

Градостроительный план земельного участка подготовлен на основании обращения

**ОБЩЕСТВА С ОГРАНИЧЕННОЙ ОТВЕТСТВЕННОСТЬЮ "СТРОЙДОМ",**

**зарегистрированного 20.10.2020.**

(реквизиты заявления правообладателя земельного участка с указанием ф.и.о. заявителя - физического лица, либо реквизиты заявления и наименование заявителя - юридического лица о выдаче градостроительного плана земельного участка)

Местонахождение земельного участка

**Новосибирская область**

(субъект Российской Федерации)

**город Новосибирск**

(муниципальный район или городской округ)

(поселение)

Описание границ земельного участка

Обозначение (номер) характерной точки	Перечень координат характерных точек в системе координат, используемой для ведения Единого государственного реестра недвижимости	
	X	Y
1	488170,75	4195932,10
2	488139,23	4196013,28
3	488153,33	4196019,70
4	488152,10	4196021,23
5	488152,54	4196034,98
6	488153,26	4196061,04
7	488154,16	4196092,46
8	488140,78	4196106,78
9	488134,67	4196113,66
10	488131,71	4196116,86
11	488091,46	4196117,97
12	488083,14	4196096,24
13	488053,52	4196106,74
14	488075,49	4196166,86
15	488082,99	4196188,56
16	488067,70	4196192,00
17	488061,18	4196204,35
18	488054,72	4196208,43
19	488003,82	4196190,38
20	487995,87	4196185,57
21	487987,55	4196180,51
22	487944,98	4196154,69
23	487936,22	4196131,47
24	487964,91	4196099,30
25	488017,55	4196040,26
26	488010,94	4196034,50
27	488035,42	4196004,80
28	488128,35	4195892,08
29	488139,70	4195903,23
30	488147,07	4195910,10
1	488170,75	4195932,10

Кадастровый номер земельного участка (при наличии) 54:35:000000:35368

Площадь земельного участка 33828 кв. м

Информация о расположенных в границах земельного участка объектах капитального строительства: Объекты капитального строительства отсутствуют


Информация о границах зоны планируемого размещения объекта капитального строительства в соответствии с утвержденным проектом планировки территории (при наличии): Зона застройки жилыми домами смешанной этажности (Ж-1)

Обозначение (номер) характерной точки	Перечень координат характерных точек в системе координат, используемой для ведения Единого государственного реестра недвижимости	
	X	Y
31	488170,74	4195932,08
32	488173,76	4195935,14
33	488139,95	4196013,61
34	488153,33	4196019,71
35	488152,09	4196021,23
36	488152,54	4196034,97
37	488153,27	4196061,04
38	488154,16	4196092,46
39	488140,78	4196106,79
40	488134,68	4196113,67
41	488131,71	4196116,87
42	488091,44	4196117,97
43	488083,13	4196096,24
44	488053,52	4196106,73
45	488075,49	4196166,87
46	488082,98	4196188,55
47	488067,69	4196192,00
48	488061,19	4196204,34
49	488044,27	4196215,07
50	488003,25	4196241,05
51	487984,50	4196252,92
52	488003,75	4196279,30
53	487984,50	4196252,92
54	487979,26	4196245,76
55	487963,12	4196202,88
56	487953,96	4196178,56
57	487925,05	4196138,80
58	488127,67	4195892,91
59	488139,70	4195903,24
60	488147,07	4195910,09
31	488170,74	4195932,08

Реквизиты проекта планировки территории и (или) проекта межевания территории в случае, если земельный участок расположен в границах территории, в отношении которой утверждены проект планировки территории и (или) проект межевания территории: Проект планировки территории, прилегающей к ул. Владимировской в Железнодорожном районе и ул. Сухарной в Засельцовском районе, утвержденный постановлением мэрии от 18.04.2018 № 1437. Проект межевания территории не утвержден.

(указывается в случае, если земельный участок расположен в границах территории в отношении которой утверждены проект планировки территории и (или) проект межевания территории)

Градостроительный план подготовлен — департаментом строительства и архитектуры мэрии города Новосибирска  
заместитель мэра - начальник департамента - А.В. Кондратьев  
 (ф.и.о., должность уполномоченного лица, наименование органа или организации)

М.П. (при наличии)  (подпись) А.В. Кондратьев /  
 (расшифровка подписи)  
 Дата выдачи 09.11.2020  
 (ДД.ММ.ГГ)



2. Информация о градостроительном регламенте либо требованиях к назначению, параметрам и размещению объекта капитального строительства на земельном участке, на который действие градостроительного регламента не распространяется или для которого градостроительный регламент не устанавливается

Земельный участок расположен в территориальной зоне «Зона застройки жилыми домами смешанной этажности (Ж-1)», в пределах которой установлена «подзона застройки жилыми домами смешанной этажности различной плотности застройки (Ж-1.1)». Установлен градостроительный регламент.

2.1. Реквизиты акта органа государственной власти субъекта Российской Федерации, органа местного самоуправления, содержащего градостроительный регламент либо реквизиты акта федерального органа государственной власти, органа государственной власти субъекта Российской Федерации, органа местного самоуправления, иной организации, определяющего в соответствии с федеральными законами порядок использования земельного участка, на который действие градостроительного регламента не распространяется или для которого градостроительный регламент не устанавливается

Совет депутатов города Новосибирска, решение от 24.06.2009 № 1288 «О Правилах землепользования и застройки города Новосибирска».

2.2. Информация о видах разрешенного использования земельного участка:

л/п	Наименование вида разрешенного использования земельного участка (с указанием кода классификатора)	Наименование вида разрешенного использования объектов капитального строительства
	2	3
1. Основные виды разрешенного использования		
	Среднеэтажная жилая застройка (2.5)	Многоквартирные среднеэтажные дома; подземные гаражи; автостоянки; объекты обслуживания жилой застройки во встроенных, пристроенных и встроенно-пристроенных помещениях многоквартирного среднеэтажного дома, если общая площадь таких помещений в многоквартирном доме не составляет более 20 % общей площади помещений дома
	Многоэтажная жилая застройка (высотная застройка) (2.6)	Многоквартирные многоэтажные дома; подземные гаражи; автостоянки; объекты обслуживания жилой застройки во встроенных, пристроенных и встроенно-пристроенных помещениях многоквартирного многоэтажного дома в отдельных помещениях дома, если площадь таких помещений в многоквартирном доме не составляет более 15 % от общей площади дома
	Коммунальное обслуживание (3.1)	Котельные; водозаборы; очистные сооружения; насосные станции; водопроводы; линии электропередачи; трансформаторные подстанции; распределительные пункты; газопроводы; линии связи; телефонные станции; канализация; стоянки; гаражи и мастерские для обслуживания уборочной и аварийной техники; объекты для приема физических и юридических лиц в связи с предоставлением им коммунальных услуг;

		сооружения связи; общественные уборные; иные объекты капитального строительства в целях обеспечения физических и юридических лиц коммунальными услугами
	Социальное обслуживание (3.2)	Объекты для оказания гражданам социальной помощи; объекты для размещения отделений почты и телеграфа; объекты для размещения общественных некоммерческих организаций: благотворительных организаций, клубов по интересам
	Бытовое обслуживание (3.3)	Объекты для оказания населению или организациям бытовых услуг
	Здравоохранение (3.4)	Объекты для оказания гражданам медицинской помощи
	Образование и просвещение (3.5)	Объекты для воспитания, образования и просвещения
	Культурное развитие (3.6)	Объекты для размещения музеев; выставочные залы; художественные галереи; дома культуры; библиотеки; кинотеатры, кинозалы; театры; филармонии; планетарии; объекты для размещения цирков, зверинцев, зоопарков, океанариумов
	Общественное управление (3.8)	Объекты для размещения органов государственной власти, органов местного самоуправления, судов, а также организаций, непосредственно обеспечивающих их деятельность; объекты для размещения органов управления политических партий, профессиональных и отраслевых союзов, творческих союзов и иных общественных объединений граждан по отраслевому или политическому признаку; объекты для дипломатических представительств иностранных государств и консульских учреждений в Российской Федерации
	Магазины (4.4)	Объекты для продажи товаров, торговая площадь которых составляет до 5000 кв. метров
	Общественное питание (4.6)	Рестораны; кафе; столовые; закусочные; бары
	Железнодорожный транспорт (7.1)	Железнодорожные пути; железнодорожные вокзалы, железнодорожные станции; объекты, необходимые для эксплуатации, содержания, строительства, реконструкции, ремонта наземных и подземных зданий, сооружений, устройств и других объектов железнодорожного транспорта; погрузочно-разгрузочные площадки; прирельсовые склады (за исключением складов горюче-смазочных материалов и автозаправочных станций любых типов, а также складов, предназначенных для хранения опасных веществ и материалов, не предназначенных непосредственно для обеспечения железнодорожных перевозок); иные объекты железнодорожного транспорта при условии соблюдения требований безопасности движения, установленных федеральными законами; наземные сооружения метрополитена, в том числе посадочные станции, вентиляционные шахты; наземные сооружения для трамвайного сообщения и иных специальных дорог (канатных, монорельсовых, фуникулеров)
	Историко-культурная	Объекты культурного наследия (памятники истории и культуры) народов Россий-



	деятельность (9.3)	ской Федерации; объекты для сохранения и изучения объектов культурного наследия (памятников истории и культуры) народов Российской Федерации
	Водные объекты (11.0)	Поверхностные водные объекты
	Общее пользование водными объектами (11.1)	Объекты для обеспечения пользования водными объектами
	Гидротехнические сооружения (11.3)	Гидротехнические сооружения: плотины, водосбросы, водозаборные, водовыпускные и другие гидротехнические сооружения
	Земельные участки (территории) общего пользования (12.0)	Объекты улично-дорожной сети; автомобильные дороги; пешеходные тротуары; пешеходные переходы; защитные дорожные сооружения; элементы обустройства автомобильных дорог; искусственные дорожные сооружения; развязки, мосты, эстакады, путепроводы, тоннели; транспортно-пересадочные узлы; парки; скверы; площади; бульвары; набережные; береговые полосы водных объектов общего пользования; проезды; малые архитектурные формы благоустройства
2. Условно разрешенные виды использования		
	Малозэтажная многоквартирная жилая застройка (2.1.1)	Малозэтажные многоквартирные дома; индивидуальные гаражи; иные вспомогательные сооружения; объекты обслуживания жилой застройки во встроенных, пристроенных и встроенно-пристроенных помещениях малозэтажного многоквартирного дома
	Блокированная жилая застройка (2.3)	Жилые дома блокированной застройки; индивидуальные гаражи и иные вспомогательные сооружения; объекты для разведения декоративных и плодовых деревьев, овощных и ягодных культур
	Религиозное использование (3.7)	Объекты для отправления религиозных обрядов; объекты для постоянного местонахождения духовных лиц, паломников и послушников в связи с осуществлением ими религиозной службы; объекты для осуществления благотворительной и религиозной образовательной деятельности
	Деловое управление (4.1)	Объекты управленческой деятельности, не связанной с государственным или муниципальным управлением и оказанием услуг; объекты для обеспечения совершения сделок, не требующих передачи товара в момент их совершения между организациями, в том числе биржевая деятельность (за исключением банковской и страховой деятельности)
	Рынки (4.3)	Объекты для организации постоянной или временной торговли; гаражи и (или) стоянки для автомобилей сотрудников и посетителей рынка
	Банковская и страховая деятельность (4.5)	Объекты для размещения организаций, оказывающих банковские и страховые услуги
	Гостиничное обслуживание (4.7)	Гостиницы; объекты для временного проживания

Обслуживание транспорта (4.9) авто-	Гаражи с несколькими стояночными местами; стоянки (парковки); гаражи, в том числе многоярусные, не относящиеся к виду разрешенного использования земельных участков "объекты гаражного назначения" (2.7.1)
Спорт (5.1)	Объекты для размещения спортивных клубов, спортивных залов, бассейнов; объекты для устройства площадок для занятия спортом и физкультурой, в том числе водным; спортивные базы и лагеря
Связь (6.8)	Объекты связи, радиовещания, телевидения, включая воздушные радиорелейные, надземные и подземные кабельные линии связи, линии радиофикации, антенные поля, усилительные пункты на кабельных линиях связи, инфраструктуру спутниковой связи и телерадиовещания (за исключением объектов связи, предусмотренных строкой 1.3 настоящей таблицы)
Обеспечение внутреннего правопорядка (8.3)	Объекты для подготовки и поддержания в готовности органов внутренних дел и спасательных служб, в которых существует военизированная служба; объекты гражданской обороны (за исключением объектов гражданской обороны, являющихся частями производственных зданий)
Земельные участки общего назначения (13.0)	Объекты, относящиеся к имуществу общего пользования, предназначенному для общего использования правообладателями земельных участков, расположенных в границах территории ведения гражданами садоводства или огородничества для собственных нужд



**2.3. Предельные (минимальные и (или) максимальные) размеры земельного участка и предельные параметры разрешенного строительства, реконструкции объекта капитального строительства, установленные градостроительным регламентом для территориальной зоны, в которой расположен земельный участок:**

1	2	3	4	5	6	7	8
Длина, м	Ширин, а, м	Площадь, га					
Предельные (минимальные и (или) максимальные) размеры земельных участков, в том числе их площадь	Минимальные отступы от границ земельного участка в целях определения мест допущения размещения зданий, строений, сооружений, за пределами которых запрещено строительство зданий, строений, сооружений	Предельное количество этажей и (или) предельная высота зданий, строений, сооружений	Максимальный процент застройки в границах земельного участка, определяемый как отношение суммарной площади земельного участка, которая может быть застроена, ко всей площади земельного участка	Требования к архитектурным решениям объектов капитального строительства, расположенным в границах территории исторического поселения федеральной или регионального значения	Иные показатели		
Бе 3 ог ра ни ни че ни ни й	Бе 3 ог ра ни ни че ни ни й	Предельный минимальный размер земельного участка с видом разрешенного использования "коммунальное обслуживание", "гидротехнические сооружения", "железнодорожный транспорт", "земельные участки (территории) общего пользования" - 0,001 га; предельный	минимальный отступ от границ земельного участка для объектов капитального строительства с видом разрешенного использования "линии электропередачи", "трансформаторные подстанции", "линии электропередачи", "трансформаторные подстанции", "насосные станции", "очистные сооружения", "сооружения связи", "стоянки", "общественные уборные", "малые архитектурные	предельное минимальное количество насаждений, этажей зданий, строений, сооружений для объектов капитального строительства с видом разрешенного использования "линии электропередачи", "трансформаторные подстанции", "распределительные пункты", "котельные", "насосные станции", "очистные сооружения", "сооружения связи", "стоянки", "общественные уборные", "малые архитектурные	максимальный процент застройки в границах земельного участка для объектов капитального строительства с видом разрешенного использования "линии электропередачи", "трансформаторные подстанции", "распределительные пункты", "котельные", "насосные станции", "очистные сооружения", "сооружения связи", "стоянки", "общественные уборные", "малые архитектурные	Без ограничений	минимальный процент застройки в границах земельного участка для объектов капитального строительства с видом разрешенного использования "многоквартирные среднетажные дома", "многоквартирные многоэтажные дома" - 10% (без учета эксплуатируемой кровли подземных, подвальных, цокольных частей объектов); минимальный процент застройки в границах земельного участка для объектов капитального строительства с видом разрешенного использования "объекты для воспитания, образования и просвещения" - 10%; минимальный процент застройки в границах земельного участка для объектов капитального строительства с видом разрешенного использования "многоквартирные многоквартирные дома" - 20% (без учета эксплуатируемой кровли подземных, подвальных, цокольных частей объектов); минимальный процент застройки в границах земельного участка для объектов капитального строительства с видом разрешенного использования "гостиницы" - 10% (без учета эксплуатируемой кровли подземных, подвальных, цокольных частей объектов); минимальный процент застройки в границах земельного участка для объектов капитального строительства с видом разрешенного использования "объекты для воспитания, образования и просвещения" - 10%;



<p>минимальный размер земельного участка с видом разрешенного использования "малоэтажная многоквартирная жилая застройка" - 0,1 га;</p> <p>предельный размер земельного участка с видом разрешенного использования "блокированная жилая застройка": минимальный - 0,012 га на один блок; максимальный - 0,045 га на один блок;</p> <p>предельный минимальный размер земельного участка с видом разрешенного использования "среднеэтажная жилая застройка" - 0,2 га;</p> <p>предельный минимальный размер</p>	<p>"очистные сооружения", "сооружения связи", "стоянки", "общественные уборные", "малые архитектурные формы благоустройства", "объекты улично-дорожной сети", "автомобильные дороги", "скверы", "площади", "бульвары", "набережные", "проезды"</p> <p>улично-дорожной сети", "объекты благоустройства"</p> <p>предельный размер земельного участка с видом разрешенного использования "блокированная жилая застройка": минимальный - 0,012 га на один блок; максимальный - 0,045 га на один блок;</p> <p>предельный минимальный размер земельного участка с видом разрешенного использования "среднеэтажная жилая застройка" - 0,2 га;</p> <p>предельный минимальный размер</p>	<p>этажей зданий, строений, сооружений для объектов капитального строительства с видом разрешенного использования "многоквартирные среднеэтажные дома" - 5 этажей; предельное максимальное количество надземных этажей зданий, строений, сооружений для объектов капитального строительства с видом разрешенного использования "многоквартирные среднеэтажные дома" - 8 этажей; предельное максимальное количество надземных этажей зданий, строений, сооружений для объектов капитального строительства с видом разрешенного использования "многоквартирные среднеэтажные дома" - 40% (без учета эксплуатируемой кровли подвальных, цокольных частей объектов), "многоквартирные многоэтажные дома", "малоэтажные многоквартирные дома" - 40% (без учета эксплуатируемой</p>	<p>формы благоустройства", "объекты улично-дорожной сети", "автомобильные дороги", "скверы", "площади", "бульвары", "набережные", "проезды"</p> <p>устанавливается равным всей площади земельного участка, за исключением площади, занятой минимальными отступами от границ земельного участка; максимальный процент застройки в границах земельного участка для объектов капитального строительства с видом разрешенного использования "многоквартирные среднеэтажные дома" - 50% (без учета эксплуатируемой кровли подвальных, цокольных частей объектов), "многоквартирные многоэтажные дома", "малоэтажные многоквартирные дома" - 40% (без учета эксплуатируемой</p>	<p>разрешенного использования «котельные», «насосные станции», «трансформаторные подстанции», «распределительные пункты», «очистные сооружения», «общественные уборные» - 40%;</p> <p>минимальный процент застройки в границах земельного участка для объектов капитального строительства с иным видом разрешенного использования - 25% (без учета эксплуатируемой кровли подвальных, цокольных частей объектов).</p> <p>Архитектурно-строительное проектирование осуществляется путем подготовки проектной документации применительно к объектам капитального строительства и их частям, строящимся или реконструируемым, с размещением всех элементов благоустройства, необходимых для их эксплуатации (проезды, дорожки, площадки, стоянки для транспортных средств и другие элементы благоустройства), в границах принадлежащего застройщику земельного участка и в соответствии с Правилами землепользования и застройки города Новосибирска, утвержденными решением Совета депутатов города Новосибирска от 24.06.2009 № 1288;</p> <p>требованиями СП 59.13330.2016 «Доступность зданий и сооружений для маломобильных групп населения», СП 35-102-2001 «Жилая среда с планировочными элементами, доступными инвалидам», в части благоустройства территории, обеспечения беспрепятственного доступа маломобильных групп населения к входам в пассажирские лифты жилых домов и помещения общественного назначения, СП 35-101-2001 «Проектирование зданий и сооружений с учетом доступа для маломобильных групп населения. Общие положения» и СП 35-103-2001 «Общественные здания и сооружения, доступные маломобильным посетителям».</p> <p>Схема планировочной организации земельного участка, благоустройство, озеленение, инженерные сети участка разрабатываются в увязке с общей схемой планировочной организации земельных участков прилегающих территорий, с учетом существующей и перспективной застройки.</p> <p>Защитные мероприятия, устраняющие возможность негативного воздействия на конструкции существующих зданий; мероприятия по обеспечению сохранности существующих подземных коммуникаций; мероприятия для</p>
--	---	---	---	--



<p>исключения выноса грязи колесами автотранспорта с территории стройплощадки предусматриваются проектом организации строительства.</p> <p>Необходимость получения паспорта фасадов установлена решением Совета депутатов г. Новосибирска от 27.09.2017 N 469 "О Правилах благоустройства территории города Новосибирска и признании утратившими силу отдельных решений Совета депутатов города Новосибирска" и постановлением мэрии города Новосибирска от 16.08.2013 N 7762 "Об утверждении Порядка выдачи паспортов фасадов зданий (строений, сооружений) на территории города Новосибирска".</p> <p>Расстояния от инженерных коммуникаций до зданий, строений, сооружений принимаются в соответствии с СП и местными нормативами градостроительного проектирования города Новосибирска, утвержденными решением Совета депутатов города Новосибирска от 02.12.2015 № 96 «О местных нормативах градостроительного проектирования города Новосибирска».</p> <p>Земельный участок расположен в границах территорий, подверженных риску возникновения чрезвычайных ситуаций природного характера (зоны подтопления, приложении 4 «Карта –схема границ территорий, подверженных риску возникновения чрезвычайных ситуаций природного и техногенного характера» к Генеральному плану города Новосибирска).</p> <p>В целях предотвращения негативного воздействия вод (затопления, подтопления, разрушения берегов водных объектов, заболачивания) и ликвидации его последствий проводятся специальные защитные мероприятия в соответствии с ст. 67.1 Водного кодекса РФ.</p> <p>Размещение новых населенных пунктов и строительство объектов капитального строительства без проведения специальных защитных мероприятий по предотвращению негативного воздействия вод в границах зон затопления, подтопления запрещаются.</p> <p>Место допустимого размещения объекта дано в соответствии с гарантийным письмом ООО «СтройДом» исх. №11/1020 от 19.10.2020 об обеспечении проезда по ул. Перекатной.</p>	<p>кровли подземных, подвальных, цокольных частей объектов);</p> <p>максимальный процент застройки в границах земельного участка для объектов капитального строительства с видом разрешенного использования "гостиницы" - 70% (без учета эксплуатируемой кровли подземных, подвальных, цокольных частей объектов);</p> <p>максимальный процент застройки в границах земельного участка для объектов капитального строительства с видом разрешенного использования "гостиницы" - 70% (без учета эксплуатируемой кровли подземных, подвальных, цокольных частей объектов);</p> <p>максимальный процент застройки в границах земельного участка для объектов капитального строительства с видом разрешенного использования "гостиницы" - 70% (без учета эксплуатируемой кровли подземных, подвальных, цокольных частей объектов);</p>	<p>капитального строительства с видом разрешенного использования "малоэтажные многоквартирные дома" - 4 этажа; предельное максимальное количество надземных этажей для объектов капитального строительства с видом разрешенного использования "элитные дома блокированной застройки" - 3 этажа; предельное максимальное количество надземных этажей зданий, строений, сооружений для объектов капитального строительства с иным видом разрешенного использования - 30 этажей.</p>	<p>участка для капитального строительства с иным видом разрешенного использования - 3 м (для проекций балконов, крылец, приемков - 1 м); минимальный отступ от границ земельного участка, совпадающих с красными линиями улиц, в целях определения мест допустимого размещения зданий, строений, сооружений, за пределами которых запрещено строительство зданий, строений, сооружений, - 0 м.</p>	<p>земельного участка с видом разрешенного использования "многоэтажная жилая застройка" - 0,35 га; предельный минимальный размер земельного участка с видом разрешенного использования "религиозное использование" - 0,01 га; предельный минимальный размер земельного участка с видом разрешенного использования "гостиничное обслуживание" - 0,35 га; предельный размер земельного участка с иным видом разрешенного использования: минимальный - 0,1 га, максимальный - 80 га.</p>
---	--	---	--	---

2.4. Требования к назначению, параметрам и размещению объекта капитального строительства на земельном участке, на который действие градостроительного регламента не распространяется или для которого градостроительный регламент не устанавливается:

Причины отнесения земельного участка к виду земельного участка, на который действие градостроительного регламента не распространяется или для которого градостроительный регламент не устанавливается	Реквизиты акта, регулирующие использование земельного участка	Требования к использованию земельного участка	Требования к параметрам объекта капитального строительства		Требования к размещению объектов капитального строительства		
			Предельное количество этажей и (или) предельная высота зданий, строений, сооружений	Максимальный процент застройки в границах земельного участка, определяемый как отношение суммарной площади земельного участка, которая может быть застроена, ко всей площади земельного участка	Иные требования к параметрам объекта капитального строительства	Минимальные отступы от границ земельного участка в целях определения мест допустимого размещения зданий, строений, сооружений, за пределами которых запрещено строительство зданий, строений, сооружений	Иные требования к размещению объектов капитального строительства
1	2	3	4	5	6	7	8
—	—	—	—	—	—	—	—



3. Информация о расположенных в границах земельного участка объектах капитального строительства и объектах культурного наследия

3.1. Объекты капитального строительства

№ Не имеется, Не имеется,  
 (согласно чертежу(ам) градостроительного плана) (назначение объекта капитального строительства, этажность, высотность, общая площадь, площадь застройки)

инвентаризационный или кадастровый номер Не имеется

3.2. Объекты, включенные в единый государственный реестр объектов культурного наследия (памятников истории и культуры) народов Российской Федерации

№ Информация отсутствует, Информация отсутствует,  
 (согласно чертежу(ам) градостроительного плана) (назначение объекта культурного наследия, общая площадь, площадь застройки)

(наименование органа государственной власти, принявшего решение о включении выявленного объекта культурного наследия в реестр, реквизиты этого решения)

регистрационный номер в реестре \_\_\_\_\_ от \_\_\_\_\_ (дата)

4. Информация о расчетных показателях минимально допустимого уровня обеспеченности территории объектами коммунальной, транспортной, социальной инфраструктур и расчетных показателях максимально допустимого уровня территориальной доступности указанных объектов для населения в случае, если земельный участок расположен в границах территории, в отношении которой предусматривается осуществление деятельности по комплексному и устойчивому развитию территории:

Информация о расчетных показателях минимально допустимого уровня обеспеченности территории								
Объекты коммунальной инфраструктуры			Объекты транспортной инфраструктуры			Объекты социальной инфраструктуры		
Наименование вида объекта	Единица измерения	Расчетный показатель	Наименование вида объекта	Единица измерения	Расчетный показатель	Наименование вида объекта	Единица измерения	Расчетный показатель
1	2	3	4	5	6	7	8	9
-	-	-	-	-	-	-	-	-

Информация о расчетных показателях максимально допустимого уровня территориальной доступности								
Наименование вида объекта	Единица измерения	Расчетный показатель	Наименование вида объекта	Единица измерения	Расчетный показатель	Наименование вида объекта	Единица измерения	Расчетный показатель
1	2	3	4	5	6	7	8	9
-	-	-	-	-	-	-	-	-

5. Информация об ограничениях использования земельного участка, в том числе если земельный участок полностью или частично расположен в границах зон с особыми условиями использования территорий

Земельный участок частично находится в: Охранная зона объекта электросетевого хозяйства "ВОЗДУШНЫЕ ЛИНИИ 04КВ ОТ ТП 807" № 54.35.2.621, площадь земельного участка, покрываемая зоной, составляет 77 кв.м.

Ограничения использования земель установлены в соответствии с: Ограничения использования земель установлены в соответствии с Постановлением Совета Министров СССР № 667 от 11.09.1972 г. "Об утверждении правил охраны электрических сетей напряжением до 1000 Вольт"..



6. Информация о границах зон с особыми условиями использования территорий, если земельный участок полностью или частично расположен в границах таких зон:

Наименование зоны с особыми условиями использования территории с указанием объекта, в отношении которого установлена такая зона	Перечень координат характерных точек в системе координат, используемой для ведения Единого государственного реестра недвижимости		
	Обозначение (номер) характерной точки	X	Y
1	2	3	4
Охранная зона объекта электросетевого хозяйства "ВОЗДУШНЫЕ ЛИНИИ 04КВ ОТ ТП 807" № 54.35.2.621			
	61	488080,55	4196181,51
	62	488075,49	4196166,86
	63	488073,09	4196160,30
	64	488072,94	4196160,33
	65	488077,87	4196189,71
	66	488081,79	4196188,83
	61	488080,55	4196181,51

7. Информация о границах зон действия публичных сервитутов

Обозначение (номер) характерной точки	Перечень координат характерных точек в системе координат, используемой для ведения Единого государственного реестра недвижимости	
	X	Y
—	—	—

8. Номер и (или) наименование элемента планировочной структуры, в границах которого расположен земельный участок квартал **квартал № 020.00.05.02**

9. Информация о технических условиях подключения (технологического присоединения) объектов капитального строительства к сетям инженерно-технического обеспечения, определенных с учетом программ комплексного развития систем коммунальной инфраструктуры поселения, городского округа

**Наименование организации: МУП г. Новосибирска «Горводоканал»;**

**Реквизиты документа: от 28.10.2020 № 5-24215;**

**Вид ресурса: водоснабжение и водоотведение;**

**Максимальная нагрузка: 4,17 куб. м/час;**

**Сроки подключения к сетям: 3 квартал 2021;**

**Срок действия технических условий: 3 года.**

**Наименование организации: АО «СИБЭКО»;**

**Реквизиты документа: от 21.10.2020 № 20-12/3.4-16/110084;**

**Вид ресурса: горячее водоснабжение;**

**Максимальная нагрузка: --;**

**Сроки подключения к сетям: --;**

**Срок действия технических условий: --.**

*(см. приложение - схему о возможных точках подключения к сетям водоснабжения и водоотведения)*

10. Реквизиты нормативных правовых актов субъекта Российской Федерации, муниципальных правовых актов, устанавливающих требования к благоустройству территории

**Совет депутатов города Новосибирска, решение от 27.09.2017 № 469 «О Правилах благоустройства территории города Новосибирска и признании утратившими силу отдельных решений Совета депутатов города Новосибирска».**

11. Информация о красных линиях: **289411**

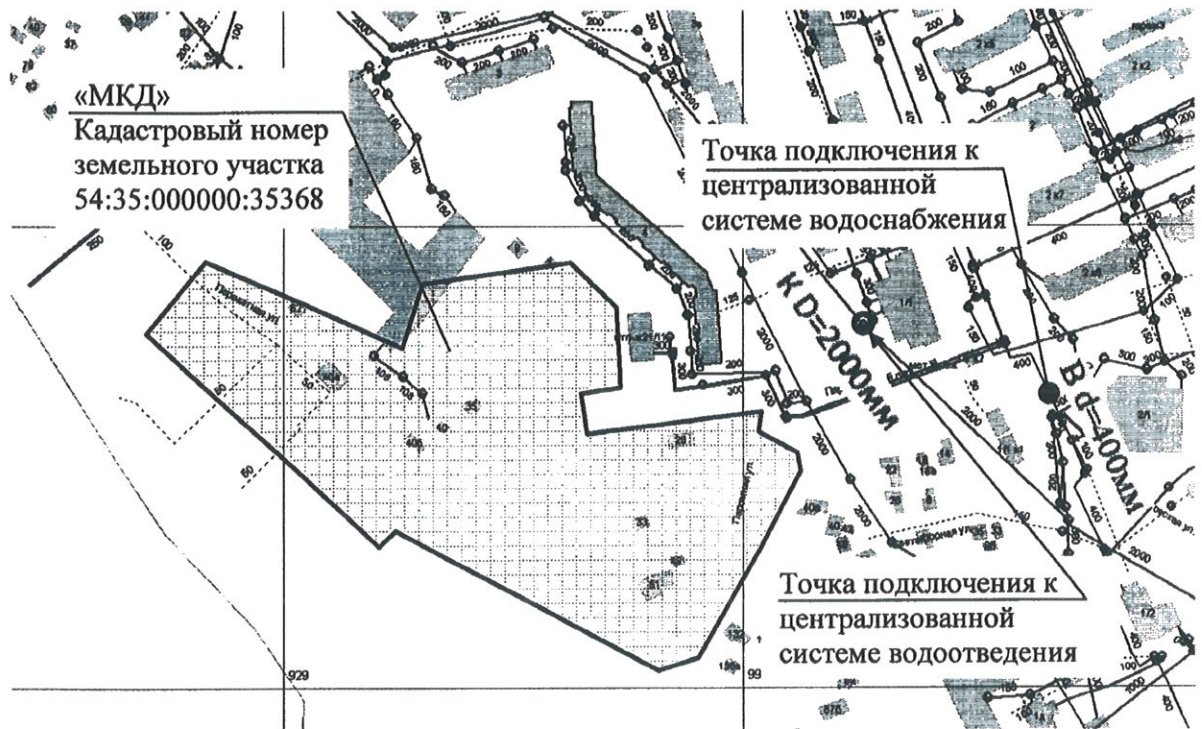
Обозначение (номер) характерной точки	Перечень координат характерных точек в системе координат, используемой
---------------------------------------	--



	для ведения Единого государственного реестра недвижимости	
	X	Y
136	487925,05	4196138,80
137	488215,54	4195786,30

Приложение: схема

11025



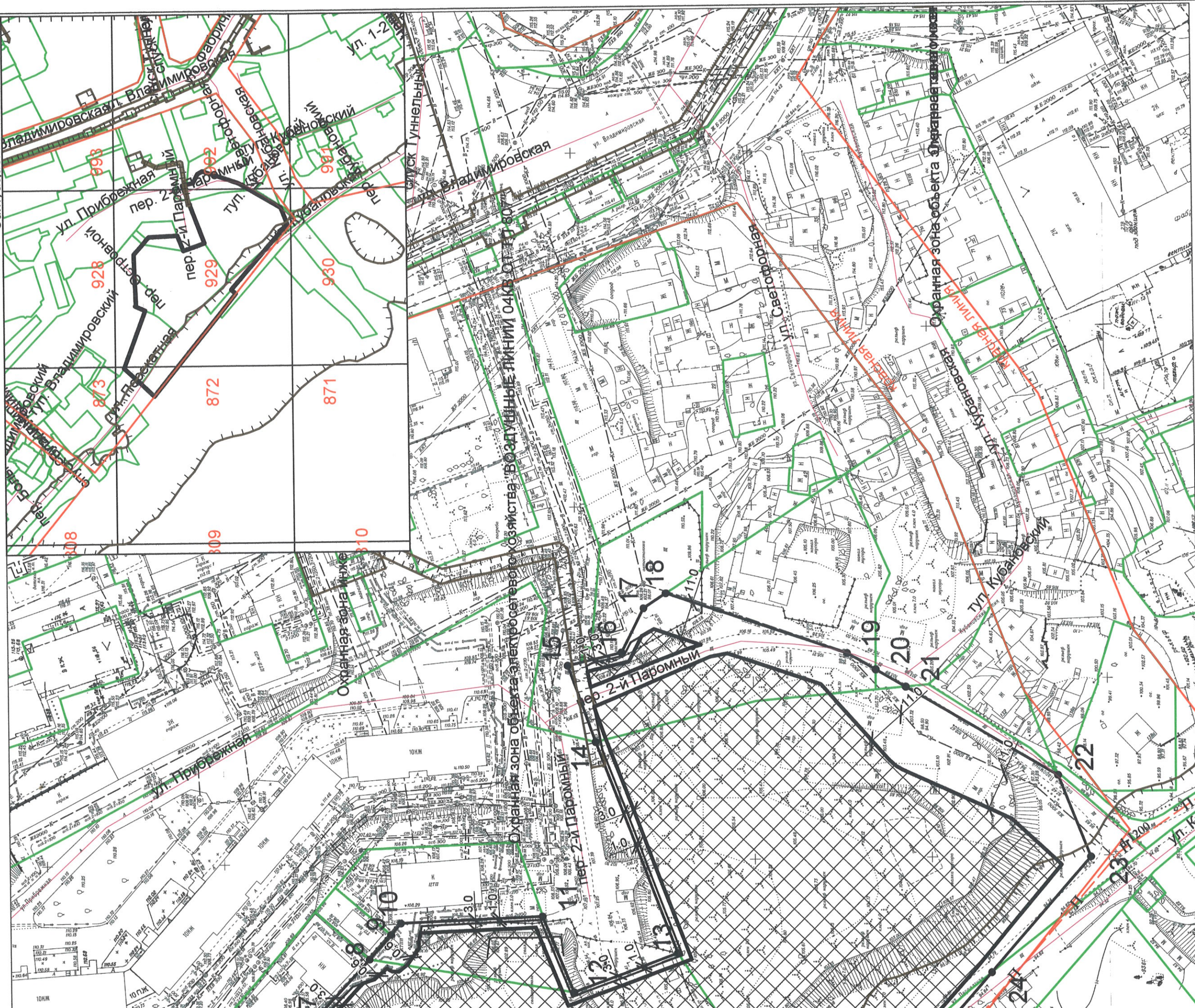


ДЕПАРТАМЕНТ  
РОССИЙСКОЙ ФЕДЕРАЦИИ





Ситуационный план



Чертеж градостроительного плана земельного участка разработан в масштабе 1:1 000 на топографической основе, выполненной МБУ "Геофонд"

RU5430300011625

ООО "СТРОЙДОМ"

Дата

Подпись

Нач. упр.

Нач. отдела

Столбное

Домбразукас

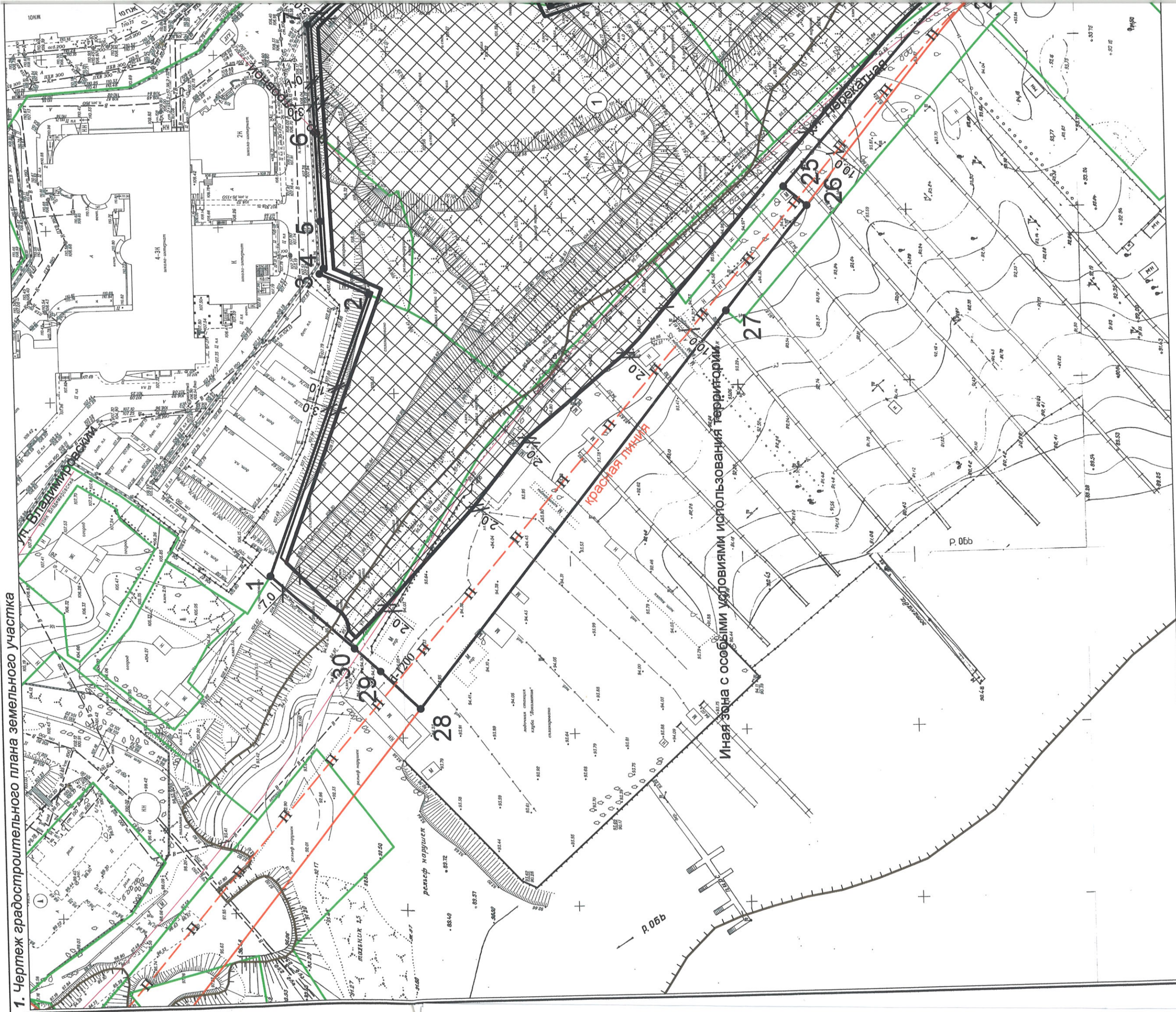
Чертеж градостроительного плана земельного участка

Наименование  
ДСА мэрии  
г.Новосибирска

Лист  
3



1. Чертеж градостроительного плана земельного участка



Иная зона с особыми условиями использования территории

Условные обозначения	
Обозначение	Наименование
	-Граница земельного участка
	-Точка поворота границы земельного участка
	-Номер точки поворота границы земельного участка
	-Номер места допустимого размещения объекта и порядковый номер капитального строения
	-Место допустимого размещения объекта
	-Линия минимального отступа от границы земельного участка (обозначают зону размещения объектов инженерного обеспечения, проекции балконов, крылец, прямиков)