



УПРАВЛЕНИЕ ГРАДОСТРОИТЕЛЬСТВА И АРХИТЕКТУРЫ Г. ПЕНЗЫ

ГРАДОСТРОИТЕЛЬНЫЙ ПЛАН ЗЕМЕЛЬНОГО УЧАСТКА

№ 8048

КАДАСТРОВЫЙ НОМЕР ЗЕМЕЛЬНОГО УЧАСТКА

58:29:2009015:107

АДРЕС (место расположения объекта)

Пензенская область, город Пенза, ул. Измайлова, земельный участок 38

ЗАКАЗЧИК

Волчецкая Е.А.

АДРЕС ЗАКАЗЧИКА

**Саратовская обл., г. Саратов,
ул. Шевыревская, 6-145**

ПЕНЗА 2020

ГРАДОСТРОИТЕЛЬНЫЙ ПЛАН ЗЕМЕЛЬНОГО УЧАСТКА №

Р Ф - 5 8 - 2 - 2 9 - 2 - 0 0 - 2 0 2 0 - 8 0 4 8

Градостроительный план земельного участка подготовлен на основании:

Заявление № 7760 от 01.10.2020; Заявитель – Волчецкая Елена Александровна

(реквизиты заявления правообладателя земельного участка с указанием ф.и.о. заявителя – физического лица, либо реквизиты заявления и наименование заявителя – юридического лица о выдаче градостроительного плана земельного участка, либо иного лица в случае, предусмотренном частью 1.1 статьи 57.3 Градостроительного кодекса РФ)

Местонахождение земельного участка:

Пензенская область, город Пенза,

ул. Измайлова, земельный участок 38

(субъект Российской Федерации, муниципальный район или городской округ)

(поселение)

Описание границ земельного участка:

Обозначение (номер) характерной точки	Перечень координат характерных точек в системе координат, используемой для ведения Единого государственного реестра недвижимости	
	X	Y
1	381232,98	2232909,4
2	381238,44	2232913,94
3	381282,72	2232950,37
4	381290,62	2232956,44
5	381310,24	2232974,04
6	381315,45	2232977,91
7	381319,78	2232981,48
8	381355,63	2233011,26
9	381370,91	2233023,91
10	381373,08	2233021,26
11	381377,7	2233025,06
12	381375,51	2233027,72
13	381404	2233051,28
14	381466,95	2233081,36
15	381444,32	2233219,68
16	381442,94	2233221,74
17	381439,24	2233243,95
18	381400,58	2233257,01
19	381399,07	2233257,52
20	381381,56	2233257,66
21	381246,84	2233258,64
22	381210,07	2233228,75
23	381190,9	2233213,03
24	381257,45	2233132,28
25	381246,04	2233122,87
26	381159,93	2233051,83
27	381131,8	2233028,62
28	381131,27	2233028,19
29	381138,37	2233019,92
30	381136,45	2233018,16
31	381140,38	2233013,67
32	381142,46	2233015,36
33	381195,97	2232953,88

Кадастровый номер земельного участка (при наличии, или в случае, предусмотренном частью 1.1 статьи 57.3 Градостроительного кодекса РФ, условный номер образуемого земельного участка на основании утвержденных проекта межевания территории и (или) схемы расположения земельного участка или земельных участков на кадастровом плане территории):

58:29:2009015:107

Площадь земельного участка:

68100 кв.м

Информация о расположенных в границах земельного участка объектах капитального строительства

В границах земельного участка расположены объекты капитального строительства.

Информация о границах зоны планируемого размещения объекта капитального строительства в соответствии с утвержденным проектом планировки территории (при наличии)

Обозначение (номер) характерной точки	Перечень координат характерных точек в системе координат, используемой для ведения Единого государственного реестра недвижимости	
	X	Y
----	----	----

Реквизиты проекта планировки территории и (или) проекта межевания территории в случае, если земельный участок расположен в границах территории, в отношении которой утверждены проект планировки территории и (или) проект межевания территории:

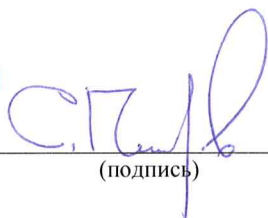
Постановление администрации города Пензы № 605 от 28.05.2014 «О подготовке проекта планировки территории Юго-Восточного планировочного района».

(указывается в случае, если земельный участок расположен в границах территории в отношении которой утверждены проект планировки территории и (или) проект межевания территории)

Градостроительный план подготовлен Управлением градостроительства и архитектуры города Пензы

(наименование органа)











(подпись)


Петров С.В. – заместитель начальника
Управления градостроительства
и архитектуры города
Пензы - главный
архитектор города Пензы

(ф.и.о., должность уполномоченного лица)
расшифровка подписи)

Дата выдачи 22.10.20
(ДД.ММ.ГГГГ)

	- границы земельного участка		- минимальный отступ от инженерных сетей до фундаментов зданий и сооружений (СП 42.13330.2016 СНиП 2.07.01-89*)		- инженерные сети, подлежащие выносу
	- минимальный отступ от границ земельного участка в целях определения места допустимого размещения зданий, строений, сооружений		- места допустимого размещения зданий, строений, сооружений		- границы зон действия публичных сервитутов

 - **красные линии**
 (в красных линиях запрещается строительство капитальных объектов)

-  - зона затопления водами весеннего половодья р. Сура при 1% обеспеченности, регистрационный номер зоны: – 58:00-6.487 (Приказ Верхне-Волжского бассейнового водного управления (Росводресурсы) от 25.06.20 № 354).
- зона затопления территории города Пензы водами весеннего половодья р. Старая Сура и прокопа р. Старая Сура при 1% обеспеченности, регистрационный номер зоны: – 58:00-6.496 (Приказ Верхне-Волжского бассейнового водного управления (Росводресурсы) от 25.06.20 № 354).

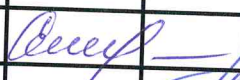
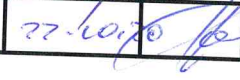
I. - Противопожарные разрывы от существующих зданий и сооружений определяются при разработке проектной документации с учетом степени огнестойкости существующих объектов.

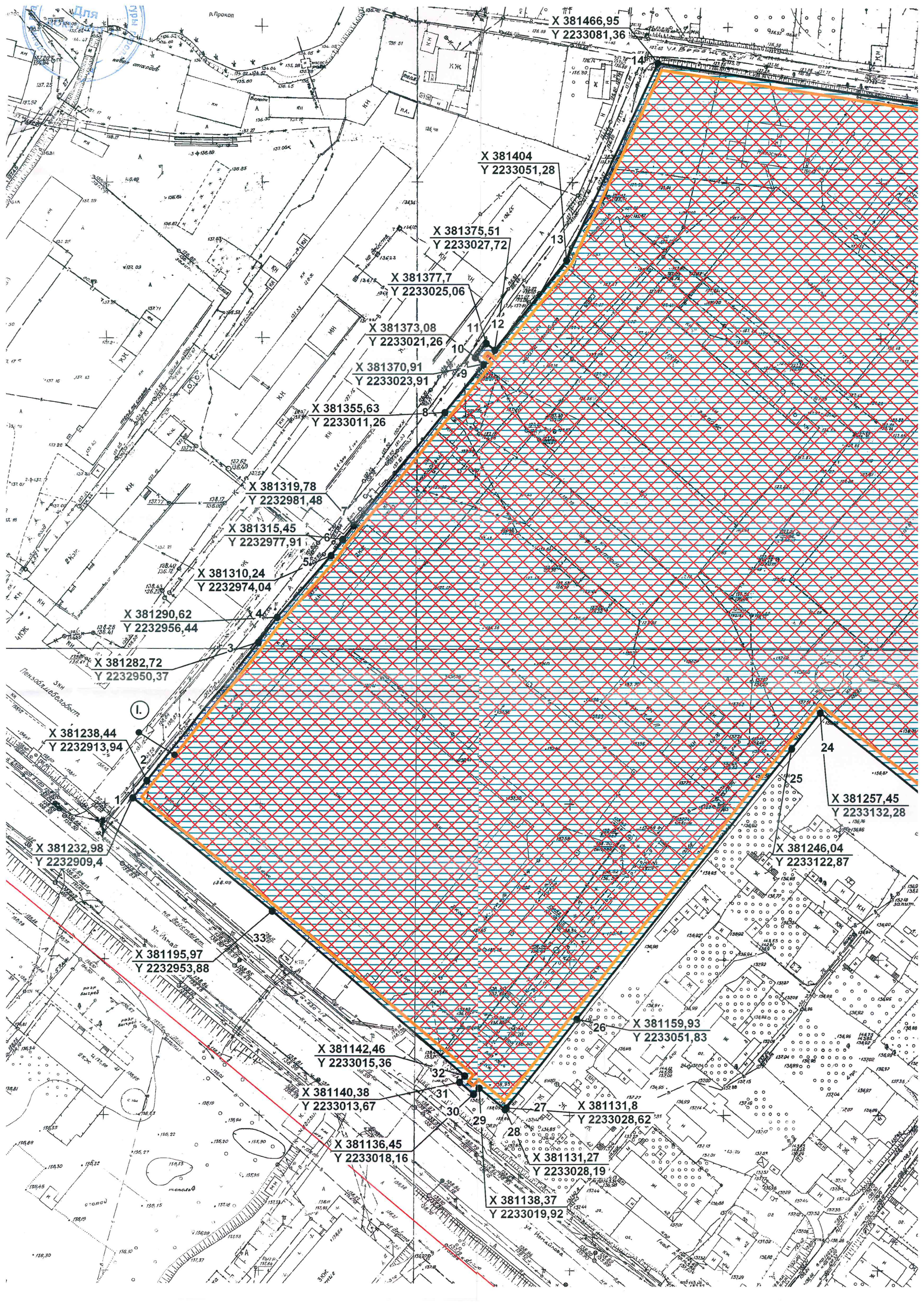
Чертеж градостроительного плана земельного участка разработан на топографической основе в масштабе (1:1000), выполненной:

« 22 » октября 2020 г. МУП «ОГСАГИТИ»
 (дата, наименование организации, подготовившей топографическую основу)

Чертеж градостроительного плана земельного участка разработан:
 « 22 » октября 2020 г.

Управление градостроительства и архитектуры города Пензы
 (дата, наименование организации)

				Пензенская обл., город Пенза, ул. Измайлова, земельный участок 38	Стадия	Лист	Листов
						3	
Нач. отд.	Селиванова			Чертеж градостроительного плана земельного участка	Отдел подготовки градострои- тельных планов и ИСОГД		
Исполнил	Агапов						



X 381466,95
Y 2233081,36

X 381404
Y 2233051,28

X 381375,51
Y 2233027,72

X 381377,7
Y 2233025,06

X 381373,08
Y 2233021,26

X 381370,91
Y 2233023,91

X 381355,63
Y 2233011,26

X 381319,78
Y 2232981,48

X 381315,45
Y 2232977,91

X 381310,24
Y 2232974,04

X 381290,62
Y 2232956,44

X 381282,72
Y 2232950,37

X 381238,44
Y 2232913,94

X 381232,98
Y 2232909,4

X 381195,97
Y 2232953,88

X 381142,46
Y 2233015,36

X 381140,38
Y 2233013,67

X 381136,45
Y 2233018,16

X 381138,37
Y 2233019,92

X 381131,27
Y 2233028,19

X 381131,8
Y 2233028,62

X 381159,93
Y 2233051,83

X 381257,45
Y 2233132,28

X 381246,04
Y 2233122,87

1

2

3

4

5

6

7

8

9

10

11

12

13

14

15

16

17

18

19

20

21

22

23

24

25

26

27

28

29

30

31

32

33

66,95
081,36

X 381444,32
Y 2233219,68

X 381442,94
Y 2233221,74

X 381439,24
Y 2233243,95

X 381400,58
Y 2233257,01

X 381399,07
Y 2233257,52

X 381381,56
Y 2233257,66

X 381246,84
Y 2233258,64

X 381257,45
Y 2233132,28

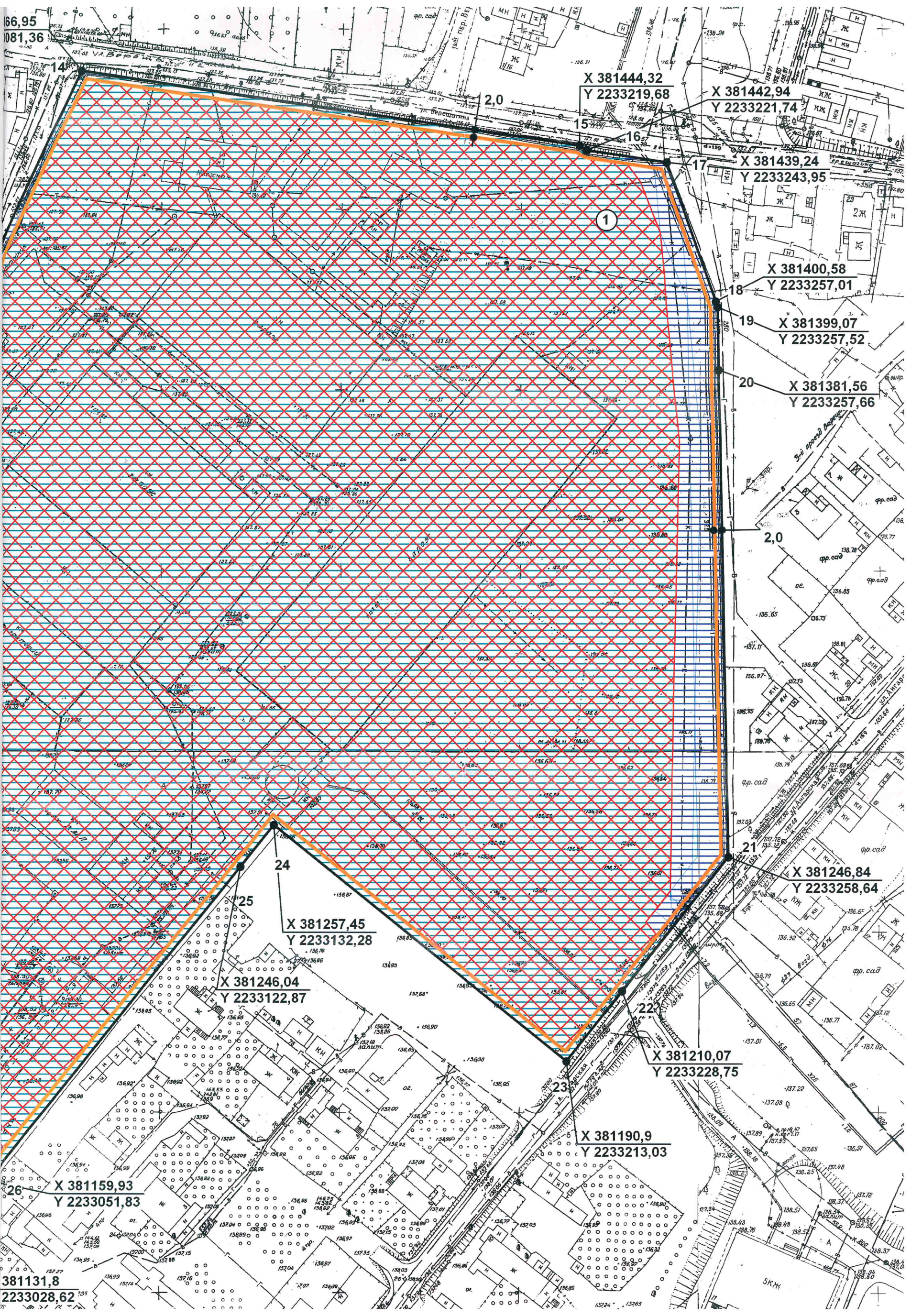
X 381246,04
Y 2233122,87

X 381210,07
Y 2233228,75

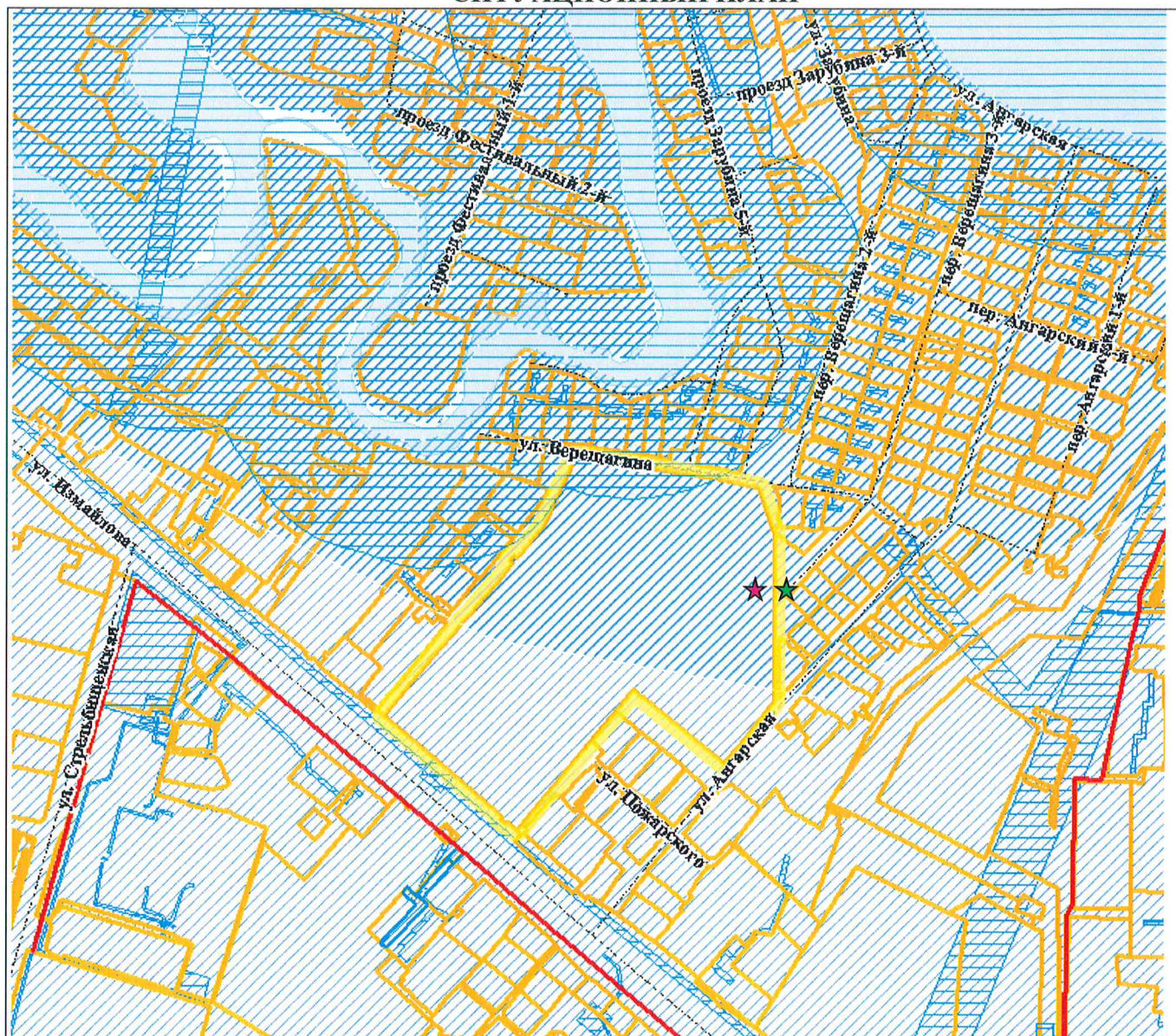
X 381190,9
Y 2233213,03

X 381159,93
Y 2233051,83










381131,8
2233028,62



СИТУАЦИОННЫЙ ПЛАН

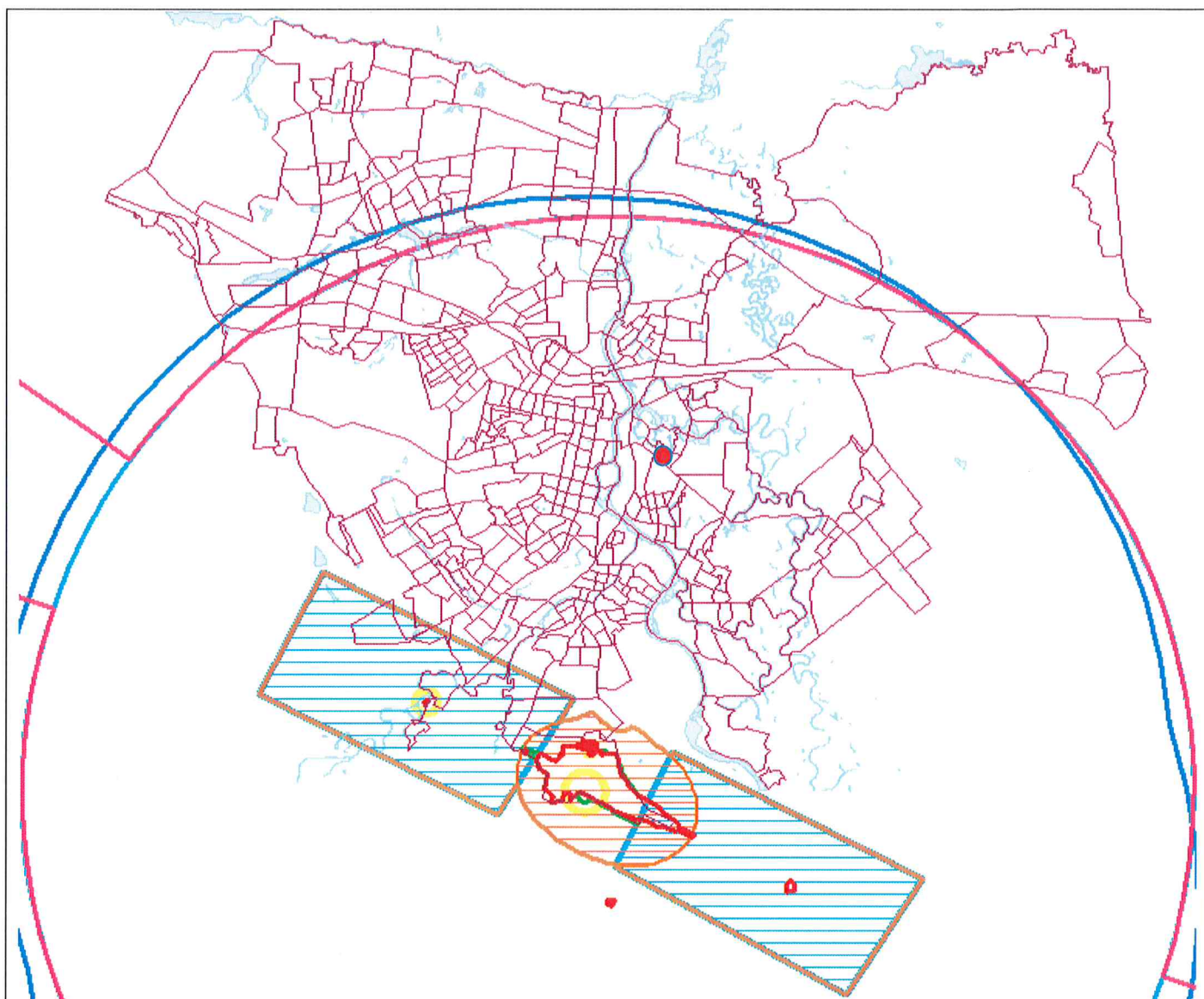


УСЛОВНЫЕ ОБОЗНАЧЕНИЯ

-  - место расположения земельного участка
-  - информация о границах зон с особыми условиями использования территории, содержащихся в сведениях ЕГРН, сервитуты инженерной и транспортной инфраструктуры, водоохранная зона водных объектов, СЗЗ объектов производственной инфраструктуры.
-  - зона затопления водами весеннего половодья р. Сура при 1% обеспеченности, регистрационный номер зоны: – 58:00-6.487 (Приказ Верхне-Волжского бассейнового водного управления (Росводресурсы) от 25.06.20 № 354).
-  - зона затопления территории города Пензы водами весеннего половодья р. Старая Сура и прокопа р. Старая Сура при 1% обеспеченности, регистрационный номер зоны: – 58:00-6.496 (Приказ Верхне-Волжского бассейнового водного управления (Росводресурсы) от 25.06.20 № 354).
-  - красные линии
-  В - водопровод
-  К - канализация
-   - точки подключения объектов капитального строительства к сетям инженерно-технического обеспечения.

М 1:5000

Место расположения земельного участка на схеме подзон приаэродромной территории аэродрома Пенза



УСЛОВНЫЕ ОБОЗНАЧЕНИЯ

- - место расположения земельного участка
- (red) — Граница первой подзоны
- (green) — Граница второй подзоны
- (pink) — Граница третьей и пятой подзоны
- (orange) — Граница подзоны 7.1
- (yellow) — Граница подзоны 7.3
- (blue) — Граница четвертой подзоны
- (light blue) — Граница шестой подзоны
- (brown) — Граница седьмой подзоны
- (blue with horizontal lines) — Граница подзоны 7.2

М 1:150000

Земельный участок с кадастровым номером 58:29:2009015:107 расположен в 3, 4, 5, 6 подзонах приаэродромной территории аэродрома Пенза, установленной Приказом Федерального агентства воздушного транспорта от 04 февраля 2020 года № 98-П (в соответствии с п. 3 Правил установления приаэродромной территории, утвержденных постановлением Правительства Российской Федерации от 02.12.2017 и № 1460).

Третья подзона:

Запрещается размещать объекты, высота которых превышает ограничения, установленные уполномоченным Правительством Российской Федерации федеральным органом исполнительной власти при установлении соответствующей приаэродромной территории;

Четвертая подзона:

Запрещается размещать объекты, создающие помехи в работе наземных объектов средств и систем обслуживания воздушного движения, навигации, посадки и связи, предназначенных для организации воздушного движения и расположенных вне первой подзоны;

Пятая подзона:

Запрещается размещать опасные производственные объекты, функционирование которых может повлиять на безопасность полетов воздушных судов;

Шестая подзона:

Запрещается размещать объекты, способствующие привлечению и массовому скоплению птиц.

2. ИНФОРМАЦИЯ О ГРАДОСТРОИТЕЛЬНОМ РЕГЛАМЕНТЕ ЛИБО ТРЕБОВАНИЯХ К НАЗНАЧЕНИЮ, ПАРАМЕТРАМ И РАЗМЕЩЕНИЮ ОБЪЕКТА КАПИТАЛЬНОГО СТРОИТЕЛЬСТВА

**Территориальная зона СОД-4 - зона смешанной и общественно-деловой застройки.
Разнотиповая разноэтажная жилая застройка.**

**2.1. Решение Пензенской городской Думы от 22.12.2009 №229-13/5 «Об утверждении Правил землепользования и застройки города Пензы»
(внесение изменений от 26.06.2020 № 203-11/7)**

(Реквизиты акта органа государственной власти субъекта РФ, органа местного самоуправления, содержащего градостроительный регламент либо реквизиты акта федерального органа государственной власти, органа государственной власти субъекта РФ, органа местного самоуправления, иной организации, определяющего, в соответствии с федеральными законами, порядок использования земельного участка, на который действие градостроительного регламента не распространяется или для которого градостроительный регламент не устанавливается)

2.2. ИНФОРМАЦИЯ О ВИДАХ РАЗРЕШЕННОГО ИСПОЛЬЗОВАНИЯ ЗЕМЕЛЬНОГО УЧАСТКА

ОСНОВНЫЕ ВИДЫ РАЗРЕШЕННОГО ИСПОЛЬЗОВАНИЯ ЗЕМЕЛЬНОГО УЧАСТКА

№ п/п	Наименование вида разрешенного использования земельного участка	Код
1	2	3
1	Для индивидуального жилищного строительства	2.1
2	Малоэтажная многоквартирная жилая застройка	2.1.1
3	Среднеэтажная жилая застройка	2.5
4	Многоэтажная жилая застройка (высотная застройка)	2.6
5	Хранение автотранспорта	2.7.1
6	Коммунальное обслуживание	3.1
7	Административные здания организаций, обеспечивающих предоставление коммунальных услуг	3.1.2
8	Социальное обслуживание	3.2
9	Бытовое обслуживание	3.3
10	Здравоохранение	3.4
11	Образование и просвещение	3.5
12	Объекты культурно-досуговой деятельности	3.6.1
13	Осуществление религиозных обрядов	3.7.1
14	Общественное управление	3.8
15	Обеспечение научной деятельности	3.9

16	Амбулаторное ветеринарное обслуживание	3.10.1
17	Деловое управление	4.1
18	Объекты торговли (торговые центры, торгово-развлекательные центры (комплексы))	4.2
19	Магазины	4.4
20	Банковская и страховая деятельность	4.5
21	Общественное питание	4.6
22	Гостиничное обслуживание	4.7
23	Развлекательные мероприятия	4.8.1
24	Служебные гаражи	4.9
25	Обеспечение дорожного отдыха	4.9.1.2
26	Выставочно-ярмарочная деятельность	4.10
27	Обеспечение занятий спортом в помещениях	5.1.2
28	Площадки для занятий спортом	5.1.3
29	Обслуживание перевозок пассажиров	7.2.2
30	Стоянки транспорта общего пользования	7.2.3
31	Обеспечение внутреннего правопорядка	8.3
32	Историко-культурная деятельность	9.3
33	Общее пользование водными объектами	11.1
34	Специальное пользование водными объектами	11.2
35	Земельные участки (территории) общего пользования	12.0

условно разрешенные виды использования земельного участка:

№ п/п	Наименование вида разрешенного использования земельного участка	Код
1	2	3
1	Рынки	4.3
2	Автомобильные мойки	4.9.1.3
3	Склады	6.9

Код*- (числовое обозначение) вида разрешенного использования земельного участка из Классификатора видов разрешенного использования земельных участков.

2.3. ПРЕДЕЛЬНЫЕ (МИНИМАЛЬНЫЕ И (ИЛИ) МАКСИМАЛЬНЫЕ) РАЗМЕРЫ ЗЕМЕЛЬНОГО УЧАСТКА И ПРЕДЕЛЬНЫЕ ПАРАМЕТРЫ РАЗРЕШЕННОГО СТРОИТЕЛЬСТВА, РЕКОНСТРУКЦИИ ОБЪЕКТА КАПИТАЛЬНОГО СТРОИТЕЛЬСТВА, УСТАНОВЛЕННЫЕ ГРАДОСТРОИТЕЛЬНЫМ РЕГЛАМЕНТОМ ДЛЯ ТЕРРИТОРИАЛЬНОЙ ЗОНЫ, В КОТОРОЙ РАСПОЛОЖЕН ЗЕМЕЛЬНЫЙ УЧАСТОК:

Предельные (минимальные и (или) максимальные) размеры земельных участков, в том числе их площадь		4	5	6	7	8
1	2					
Длина, м	Ширина, м	Площадь, м ² или га				
без ограничений	без ограничений	Минимальная площадь – 600 кв. м, (минимальная площадь не подлежит установлению для земельных участков, в отношении которых осуществлен кадастровый учет до утверждения данных Правил (22.12.2009);	Предельная высота зданий, строений, сооружений – до 20 м; Предельное количество надземных этажей – не более 3-х этажей; Предельное количество надземных этажей для размещаемых на участке гаражей и хозяйственных построек – не более 2-х этажей; Предельная высота для размещаемых на участке гаражей и хозяйственных построек – 12 м.	Максимальный процент застройки в границах земельного участка, определяемый как отношение суммарной площади земельного участка, которая может быть застроена, ко всей площади земельного участка (с учетом выступающих частей конструкций объекта кап. строительства, без учета подземной части объекта кап. строительства)	Требования к архитектурным решениям объектов капитального строительства, расположенных в границах территории исторического поселения федерального или регионального значения	Иные показатели
		Максимальная площадь – 1500 кв. м (установлению для земельных участков, в отношении которых осуществлен кадастровый учет до утверждения данных Правил (22.12.2009), Максимальная площадь земельных участков, предоставляемых гражданам, имеющим трех и более детей, определяется законом Пензенской области от 04.03.2015 № 2693-ЗПО				
(1) Кол. 2.1 (ИЖС)						
без ограничений	без ограничений	Со стороны улицы – 5 м; Со стороны смежных земельных участков – 3 м. (минимальные отступы не подлежат установлению для земельных участков, на которых расположены объекты капитального строительства, в отношении которых осуществлен кадастровый учет до утверждения данных Правил (22.12.2009)	Этажность – до 4-х этажей, включая мансардный; Предельная высота – до 20 м	50%	-----	Минимальный процент благоустройства территории – 40% от площади земельного участка. Максимальный процент благоустройства территории – не устанавливается
		Со стороны смежных земельных участков – 2 м; Со стороны смежных участков, при условии примыкания жилых домов друг к другу, при соблюдении тех. регламентов – 0 м				
(2) Кол. 2.1.1 (Малозатяжная многоквартирная жилая застройка)						
без ограничений	без ограничений	Со стороны смежных земельных участков – 3 м; Со стороны смежных земельных участков – 2 м; Со стороны смежных участков, при условии примыкания жилых домов друг к другу, при соблюдении тех. регламентов – 0 м	Этажность – до 4-х этажей, включая мансардный; Предельная высота – до 20 м	50%	-----	Минимальный процент благоустройства территории – 40% от площади земельного участка. Максимальный процент благоустройства территории – не устанавливается
		Минимальная площадь – 1000 кв. м, Максимальная площадь – не подлежит установлению				

(3) Код 2.5 (Среднеэтажная жилая застройка)						
без ограничений	без ограничений	Минимальная площадь – 2000 кв. м. Максимальная площадь – не подлежит установлению	Со стороны улицы – 2м; Со стороны смежных земельных участков – 2м; Со стороны смежных участков, при условии примыкания жилых домов друг к другу, при соблюдении тех. регламентов – 0м	Этажность – не выше 8 этажей, включая мансардный.	60%	Минимальный процент благоустройства – 40% от площади земельного участка; Максимальный процент благоустройства территории – не устанавливается.
(4) Код 2.6 (Многоэтажная жилая застройка (высотная застройка) 9 этажей и выше)						
без ограничений	без ограничений	Минимальная площадь – 2000 кв. м. Максимальная площадь – не подлежит установлению	Со стороны улицы – 2м; Со стороны смежных земельных участков – 2м	Этажность – 9 этажей и выше	60%	Минимальный процент благоустройства – 40% от площади земельного участка; Максимальный процент благоустройства территории – не устанавливается.
(5) Код 3.1 (Коммунальное обслуживание)						
без ограничений	без ограничений	Минимальная площадь – 4 кв. м. Максимальная площадь – не подлежит установлению	Отступ для сооружений – 0,5м; Отступ для зданий – 2м	Этажность – не более 2-х этажей; Предельная высота зданий – 15м; Предельная высота сооружений – 40м	80%	Минимальный и максимальный процент благоустройства территории – не устанавливается.
Для всех остальных видов разрешенного использования земельных участков, не указанных в пунктах 1, 2, 3, 4, 5						
без ограничений	без ограничений	Минимальная и максимальная площадь – не подлежит установлению	Отступ со стороны смежных земельных участков – 2м; Отступ со стороны смежных территорий общего пользования либо совпадающих с красными линиями – 0м	Этажность – не более 17 этажей	70%	Минимальный и максимальный процент благоустройства территории – не устанавливается.

2.4. ТРЕБОВАНИЯ К НАЗНАЧЕНИЮ, ПАРАМЕТРАМ И РАЗМЕЩЕНИЮ ОБЪЕКТА КАПИТАЛЬНОГО СТРОИТЕЛЬСТВА НА ЗЕМЕЛЬНОМ УЧАСТКЕ, НА КОТОРЫЙ ДЕЙСТВИЕ ГРАДОСТРОИТЕЛЬНОГО РЕГЛАМЕНТА НЕ РАСПРОСТРАНЯЕТСЯ ИЛИ ДЛЯ КОТОРОГО ГРАДОСТРОИТЕЛЬНЫЙ РЕГЛАМЕНТ НЕ УСТАНОВЛИВАЕТСЯ ЗА ИСКЛЮЧЕНИЕМ СЛУЧАЯ, ПРЕДУСМОТРЕННОГО ПУНКТОМ 7.1 ЧАСТИ 3 СТ. 57.3 ГРАДОСТРОИТЕЛЬНОГО КОДЕКСА РФ:

Причины отнесения земельного участка к виду земельного участка, на который действие градостроительного регламента не распространяется или для которого градостроительный регламент не устанавливается	Реквизиты акта, регулирующего использование земельного участка	Требования к исполнению земельного участка	Требования к параметрам объекта капитального строительства			Требования к размещению объектов капитального строительства	
			Предельное количество этажей и (или) предельная высота зданий, строений, сооружений	Максимальный процент застройки в границах земельного участка, определяемый как отношение суммарной площади земельного участка, которая может быть застроена, ко всей площади земельного участка	Иные требования к параметрам объекта капитального строительства	Минимальные отступы от границ земельного участка в целях определения мест допустимого размещения зданий, строений, сооружений, за пределами которых запрещено строительство зданий, сооружений, сооружений	Иные требования к размещению объектов капитального строительства
1	2	3	4	5	6	7	8
----	----	----	----	----	----	----	----

2.5 ПРЕДЕЛЬНЫЕ ПАРАМЕТРЫ РАЗРЕШЕННОГО СТРОИТЕЛЬСТВА, РЕКОНСТРУКЦИИ ОБЪЕКТА КАПИТАЛЬНОГО СТРОИТЕЛЬСТВА, УСТАНОВЛЕННЫЕ ПОЛОЖЕНИЕМ ОБ ОСОБО ОХРАНЯЕМЫХ ПРИРОДНЫХ ТЕРРИТОРИЯХ, В СЛУЧАЕ ВЫДАЧИ ГРАДОСТРОИТЕЛЬНОГО ПЛАНА ЗЕМЕЛЬНОГО УЧАСТКА В ОТНОШЕНИИ ЗЕМЕЛЬНОГО УЧАСТКА, РАСПОЛОЖЕННОГО В ГРАНИЦАХ ОСОБО ОХРАНЯЕМОЙ ПРИРОДНОЙ ТЕРРИТОРИИ:

Причины отнесения земельного участка к виду земельного участка для которого град. Регламент не устанавливается	Реквизиты Положения об особо охраняемой природной территории	Реквизиты утвержденной документации по планировке территории	Зонирование особо охраняемой природной территории (да/нет)							
			Функциональная зона	Виды разрешенного использования земельного участка	Требования к параметрам объекта капитального строительства	Требования к размещению объектов капитального строительства	Требования к параметрам объекта	Требования к размещению объектов капитального строительства		
			Основные виды разрешенного использования	Вспомогательные виды разрешенного использования	Предельное количество этажей и (или) предельная высота зданий, строений, сооружений	Максимальный процент застройки в границах земельного участка, определяемый как отношение суммарной площади земельного участка, которая может быть застроена, ко всей площади земельного участка	Иные требования к параметрам объекта капитального строительства	Иные требования к размещению объектов капитального строительства		
1	2	3	4	5	6	7	8	9	10	11
----	----	----	----	----	----	----	----	----	----	----

3. ИНФОРМАЦИЯ О РАСПОЛОЖЕННЫХ В ГРАНИЦАХ ЗЕМЕЛЬНОГО УЧАСТКА ОБЪЕКТАХ КАПИТАЛЬНОГО СТРОИТЕЛЬСТВА И ОБЪЕКТАХ КУЛЬТУРНОГО НАСЛЕДИЯ

3.1. ОБЪЕКТЫ КАПИТАЛЬНОГО СТРОИТЕЛЬСТВА:

№ --- ---
 (согласно чертежу градостроительного плана) (назначение объекта капитального строительства, этажность, высотность, общая площадь, площадь застройки)

Инвентаризационный или кадастровый номер ---

3.2. ОБЪЕКТЫ, ВКЛЮЧЕННЫЕ В ЕДИНЫЙ ГОСУДАРСТВЕННЫЙ РЕЕСТР ОБЪЕКТОВ КУЛЬТУРНОГО НАСЛЕДИЯ (ПАМЯТНИКОВ ИСТОРИИ И КУЛЬТУРЫ) НАРОДОВ РОССИЙСКОЙ ФЕДЕРАЦИИ

№ не имеется не имеется
 (согласно чертежу градостроительного плана) (назначение объекта культурного наследия)

(наименование органа государственной власти, принявшего решение о включении выявленного объекта культурного наследия в реестр, реквизиты этого решения)

Регистрационный номер в реестре от ----
 (дата)

4. ИНФОРМАЦИЯ О РАСЧЕТНЫХ ПОКАЗАТЕЛЯХ МИНИМАЛЬНО ДОПУСТИМОГО УРОВНЯ ОБЕСПЕЧЕННОСТИ ТЕРРИТОРИИ ОБЪЕКТАМИ КОММУНАЛЬНОЙ, ТРАНСПОРТНОЙ, СОЦИАЛЬНОЙ ИНФРАСТРУКТУРЫ И РАСЧЕТНЫХ ПОКАЗАТЕЛЯХ МАКСИМАЛЬНО ДОПУСТИМОГО УРОВНЯ ТЕРРИТОРИАЛЬНОЙ ДОСТУПНОСТИ УКАЗАННЫХ ОБЪЕКТОВ ДЛЯ НАСЕЛЕНИЯ В СЛУЧАЕ, ЕСЛИ ЗЕМЕЛЬНЫЙ УЧАСТОК РАСПОЛОЖЕН В ГРАНИЦАХ ТЕРРИТОРИИ, В ОТНОШЕНИИ КОТОРОЙ ПРЕДУСМАТРИВАЕТСЯ ОСУЩЕСТВЛЕНИЕ ДЕЯТЕЛЬНОСТИ ПО КОМПЛЕКСНОМУ И УСТОЙЧИВОМУ РАЗВИТИЮ ТЕРРИТОРИИ:

Информация о расчетных показателях минимально допустимого уровня обеспеченности территории								
Объекты коммунальной инфраструктуры			Объекты транспортной инфраструктуры			Объекты социальной инфраструктуры		
Наименование вида объекта	Единица измерения	Расчетный показатель	Наименование вида объекта	Единица измерения	Расчетный показатель	Наименование вида объекта	Единица измерения	Расчетный показатель
1	2	3	4	5	6	7	8	9
----	----	----	----	----	----	----	----	----
Информация о расчетных показателях максимально допустимого уровня территориальной доступности								
Наименование вида объекта	Единица измерения	Расчетный показатель	Наименование вида объекта	Единица измерения	Расчетный показатель	Наименование вида объекта	Единица измерения	Расчетный показатель
1	2	3	4	5	6	7	8	9
----	----	----	----	----	----	----	----	----

5. ИНФОРМАЦИЯ ОБ ОГРАНИЧЕНИЯХ ИСПОЛЬЗОВАНИЯ ЗЕМЕЛЬНОГО УЧАСТКА, В ТОМ ЧИСЛЕ ЕСЛИ ЗЕМЕЛЬНЫЙ УЧАСТОК ПОЛНОСТЬЮ ИЛИ ЧАСТИЧНО РАСПОЛОЖЕН В ГРАНИЦАХ ЗОН С ОСОБЫМИ УСЛОВИЯМИ ИСПОЛЬЗОВАНИЯ ТЕРРИТОРИЙ:

- Охранная зона: водопровода, электрокабеля, канализации, теплотрассы.

- Постановление Правительства Российской Федерации от 24.02.2009г. №160 «О порядке установления охранных зон объектов электросетевого хозяйства и особых условий использования земельных участков, расположенных в границах таких зон».

- Правила устройства электроустановок (ПУЭ).

- СП 42.13330.2016 «СНиП 2.07.01-89* Градостроительство. Планировка и застройка городских и сельских поселений».

- зона затопления водами весеннего половодья р. Сура при 1% обеспеченности, регистрационный номер зоны: – 58:00-6.487 (Приказ Верхне-Волжского бассейнового водного управления (Росводресурсы) от 25.06.20 № 354).

- зона затопления территории города Пензы водами весеннего половодья р. Старая Сура и прокопа р. Старая Сура при 1% обеспеченности, регистрационный номер зоны: – 58:00-6.496 (Приказ Верхне-Волжского бассейнового водного управления (Росводресурсы) от 25.06.20 № 354).

- водоохранная зона водного объекта озеро от русла р. Ст. Сура.

Земельный участок с кадастровым номером 58:29:2009015:107 расположен в 3, 4, 5, 6 подзонах приаэродромной территории аэродрома Пенза, установленной Приказом Федерального агентства воздушного транспорта от 04 февраля 2020 года № 98-П (в соответствии с п. 3 Правил установления приаэродромной территории, утвержденных постановлением Правительства Российской Федерации от 02.12.2017 и № 1460).

Изменение места допустимого размещения объекта возможно при условии получения правообладателем земельного участка технических условий на переустройство инженерных коммуникаций, попадающих в зону застройки и наличия трассы переноса.

6. ИНФОРМАЦИЯ О ГРАНИЦАХ ЗОН С ОСОБЫМИ УСЛОВИЯМИ ИСПОЛЬЗОВАНИЯ ТЕРРИТОРИЙ, ЕСЛИ ЗЕМЕЛЬНЫЙ УЧАСТОК ПОЛНОСТЬЮ ИЛИ ЧАСТИЧНО РАСПОЛОЖЕН В ГРАНИЦАХ ТАКИХ ЗОН:

Наименование зоны с особыми условиями использования территории с указанием объекта, в отношении которого установлена такая зона	Перечень координат характерных точек в системе координат, используемой для ведения Единого государственного реестра недвижимости		
	Обозначение (номер) характерной точки	X	Y
1	2	3	4
----	----	----	----

7. ИНФОРМАЦИЯ О ГРАНИЦАХ ПУБЛИЧНЫХ СЕРВИТУТОВ:

Приложение (в случае, указанном в части 3.1 статьи 57.3 Градостроительного кодекса РФ)

Информация отсутствует

Обозначение (номер) характерной точки	Перечень координат характерных точек в системе координат, используемой для ведения Единого государственного реестра недвижимости	
	X	Y
----	----	----

8. НОМЕР И (ИЛИ) НАИМЕНОВАНИЕ ЭЛЕМЕНТА ПЛАНИРОВОЧНОЙ СТРУКТУРЫ, В ГРАНИЦАХ КОТОРОГО РАСПОЛОЖЕН ЗЕМЕЛЬНЫЙ УЧАСТОК

Земельный участок с кадастровым номером 58:29:2009015:107 расположен в границах территории, ограниченной ул. Измайлова – ул. Ангарская.

9. ИНФОРМАЦИЯ О ТЕХНИЧЕСКИХ УСЛОВИЯХ ПОДКЛЮЧЕНИЯ (ТЕХНОЛОГИЧЕСКОГО ПРИСОЕДИНЕНИЯ) ОБЪЕКТОВ КАПИТАЛЬНОГО СТРОИТЕЛЬСТВА К СЕТЯМ ИНЖЕНЕРНО-ТЕХНИЧЕСКОГО ОБЕСПЕЧЕНИЯ, ОПРЕДЕЛЕННЫХ С УЧЕТОМ ПРОГРАММ КОМПЛЕКСНОГО РАЗВИТИЯ СИСТЕМ КОММУНАЛЬНОЙ ИНФРАСТРУКТУРЫ ПОСЕЛЕНИЯ, ГОРОДСКОГО ОКРУГА

Водоснабжение

ТУ № 05-7/957 от 22.10.2020 ООО «Горводоканал»
Максимальная нагрузка - 40,0 куб.м/сут
срок подключения – 18 месяцев
срок действия ТУ – 3 года

Водоотведение

ТУ № 05-7/957 от 22.10.2020 ООО «Горводоканал»
Максимальная нагрузка - 40,0 куб.м/сут
срок подключения – 18 месяцев
срок действия ТУ – 3 года

Ливневая канализация

ТУ № 949/11-04 от 12.10.2020,
МКУ «Департамент жилищно-коммунального
хозяйства города Пензы»
срок действия ТУ – 3 года

В соответствии со ст. 48 п. 7 Градостроительного кодекса РФ правообладатель земельного участка, в течении одного года с момента предоставления технических условий и информации о плате за подключение (технологическое присоединение) к сетям инженерно-технического обеспечения, должен определить необходимую ему нагрузку в пределах предоставленных ему технических условий.

Обязательства организации, предоставившей технические условия, предусматривающие максимальную нагрузку, сроки подключения

(технологического присоединения) объектов капитального строительства к сетям инженерно-технического обеспечения и срок действия технических условий, **прекращаются в случае**, если в течении одного года с момента предоставления правообладателю земельного участка указанных технических условий он не определит необходимую ему нагрузку в пределах предоставленных ему технических условий и не подаст заявку о таком подключении. (часть 7 в ред. Федерального закона от 30.12.2012 № 318-ФЗ).

10. РЕКВИЗИТЫ НОРМАТИВНЫХ ПРАВОВЫХ АКТОВ СУБЪЕКТА РОССИЙСКОЙ ФЕДЕРАЦИИ, МУНИЦИПАЛЬНЫХ ПРАВОВЫХ АКТОВ, УСТАНАВЛИВАЮЩИХ ТРЕБОВАНИЯ К БЛАГОУСТРОЙСТВУ ТЕРРИТОРИИ

Решение Пензенской городской Думы от 26.06.2009 № 66-7/5 «Об утверждении Правил благоустройства, соблюдения чистоты и порядка в городе Пензе».

11. ИНФОРМАЦИЯ О КРАСНЫХ ЛИНИЯХ

Информация отсутствует

Обозначение (номер) характерной точки	Перечень координат характерных точек в системе координат, используемой для ведения Единого государственного реестра недвижимости	
	X	Y
----	----	----

ДОПОЛНИТЕЛЬНАЯ ИНФОРМАЦИЯ

Проектирование объектов капитального строительства и реконструкции необходимо вести с соблюдением действующего градостроительного законодательства на основе документации по планировке территории.

При отсутствии утвержденной документации по планировке территории, в случае планирования строительства (кроме индивидуального жилищного строительства) на локальном земельном участке (точечная застройка) рекомендуется разработать градостроительное обоснование возможности размещения объекта капитального строительства с учетом действующих нормативов градостроительного проектирования и Решения Пензенской городской Думы от 26.06.2007 № 702-36/4 «О землях особо охраняемых природных территорий местного значения» (с изменениями от 26.10.2007 № 801-40/4 от 27.04.2011 № 599 – 27/5).

С целью создания выразительного облика города рекомендуется в составе проектной документации:

- предусмотреть решения по вечерней и праздничной архитектурной подсветке фасадов объекта капитального строительства и/или реконструкции, особенно в случае его расположения на земельном участке вдоль магистральных и жилых улиц города;

- определить типы и места размещения рекламных конструкций с учетом стиливого решения фасадов для соблюдения в последующем авторского замысла архитектурно-композиционного решения фасадов объекта капитального строительства и/или реконструкции;

- запланировать применение для отделки фасадов объекта капитального строительства и/или реконструкции высококачественных долговечных строительных материалов.



«22» «10» 2020г. № 05-7957
на № 7760 от 08.10.2020г.

Заместителю начальника
Управления градостроительства и
архитектуры администрации
города Пензы
Т.В. Жуковой
440000, г. Пенза, пл. Маршала Жукова, 4

ТЕХНИЧЕСКИЕ УСЛОВИЯ

на подключение к централизованным сетям холодного водоснабжения и водоотведения для подготовки градостроительного плана земельного участка, согласно требований Градостроительного Кодекса РФ

(предусматривающие определение возможных точек подключения, максимальной нагрузки в точках подключения и информацию о плате за такое подключение, согласно ППРФ №83 от 13.02.2006 г.)

Объект: Земельный участок для размещения многоэтажной жилой застройки (высотная застройка) по адресу: г. Пенза, ул. Измайлова, з/у 38
Кадастровый номер земельного участка: 58:09:2009015:107
Заказчик: Волчецкая Е.А.

1. Возможные точки подключения.

1.1. Водоснабжение.

Точку подключения (технологического присоединения) определить на тупиковой водопроводной сети, принадлежащей на праве аренды ООО «Горводоканал», Ø 500 мм, идущей по указанному в запросе земельному участку. Резерв мощности в точке подключения (технологического присоединения) к водопроводной сети составляет 40,0 м³/сут. Врезка будет выполнена Ø 200 мм, далее диаметр сети будет принят согласно потребной нагрузке.

1.2. Водоотведение хозяйственно-бытовых стоков.

Точку подключения (технологического присоединения) определить в существующем колодце на канализационной сети, принадлежащей на праве аренды ООО «Горводоканал», Ø 2000 мм, идущей по указанному в запросе земельному участку. Резерв мощности в точке подключения (технологического присоединения) к канализационной сети составляет 40,0 м³/сут.

2. Прочее.

Размещение проектируемых объектов капитального и не капитального строительства, по отношению к действующим сетям водопровода и канализации, должно соответствовать требованиям СП 42.13330.2016.

3. Максимальная нагрузка.

Водоснабжение 40,0 м³/сут.

Водоотведение хозяйственно-бытовых стоков 40,0 м³/сут.

4. Срок подключения.

Согласно Постановлению Правительства РФ от 29.07.2013 №644 «Об утверждении Правил холодного водоснабжения и водоотведения и о внесении изменений в некоторые акты Правительства Российской Федерации» срок подключения объекта составит 18 месяцев со дня заключения договора подключения (технологического присоединения) к централизованным сетям холодного водоснабжения и/или водоотведения, если другие сроки не будут предусмотрены указанным договором.

5. Информация о плате за подключение.

5.1. Плата за подключение объекта определяется в договоре о подключении к централизованным сетям холодного водоснабжения и/или водоотведения и рассчитывается на основании тарифа на подключение, утвержденного Приказом Управления по регулированию тарифов и энергосбережению Пензенской области от 20 декабря 2019 г. №207, либо в индивидуальном порядке на основании решения органа регулирования тарифов.

5.2. Дата окончания срока действия тарифа, утвержденного Приказом от 20 декабря 2019 г. №207 Управления по регулированию тарифов и энергосбережению Пензенской области, 31 декабря 2020 года. В случае утверждения тарифа в индивидуальном порядке срок действия тарифа будет определен органом регулирования тарифов.

6. Срок действия технических условий.


6.1. Срок действия данных технических условий 3 года.

6.2. Согласно п.7 ст.48 Градостроительного Кодекса РФ правообладателю земельного участка в течение 1 года со дня выдачи данных технических условий необходимо определить необходимую для подключения к сетям инженерно-технического обеспечения нагрузку и обратиться в ООО «Горводоканал» с заявлением о заключении договора подключения и получения условий подключения. Обязательства ООО «Горводоканал» прекращаются в случае, если в течение одного года с момента предоставления правообладателю земельного участка указанных технических условий он не определит необходимую ему для подключения (технологического присоединения) к сетям инженерно-технического обеспечения нагрузку в пределах предоставленных ему технических условий и не подаст заявку о таком подключении (технологическом присоединении).

6.3. Технические условия №05-7/852 от 08.10.2019 считать утратившими силу.

Главный управляющий директор

Ю.О. Ильин





**МУНИЦИПАЛЬНОЕ КАЗЕННОЕ УЧРЕЖДЕНИЕ
"ДЕПАРТАМЕНТ ЖИЛИЩНО-КОММУНАЛЬНОГО ХОЗЯЙСТВА ГОРОДА
ПЕНЗЫ"**

ул.Некрасова, 34, г.Пенза, 440008

тел. (8-841-2) 42-83-43

departament_gkh@mail.ru

Технические исх. № 949/11-04
условия на № 7760

от 12.10.2020 г.
от 08.10.2020 г.

Заместителю начальника
Управления градостроительства и
архитектуры города Пензы
Т.В. Жуковой

МКУ «Департамент ЖКХ г.Пензы» сообщает, что при разработке проекта объекта: **Многоэтажная жилая застройка (высотная застройка) по ул. Измайлова, земельный участок 38, кн. 58:29:2009015:107** (правообладатель Волчецкая Елена Александровна) необходимо запроектировать и построить согласно проекту дренаж, ливневую канализацию, ЛОС с выпуском в ближайший водоем.

При разработке проекта предусмотреть сбор воды с прилегающей территории и автодороги.


Срок действия ТУ — 3 года.

Проект согласовать с МУП «Пензадормост», МКУ «Департамент ЖКХ г.Пензы».

Ранее выданные ТУ № 834/11-04 от 01.10.2019 г. считать недействительными.

Первый зам. директора

В.В. Яцко



**ОТКРЫТОЕ АКЦИОНЕРНОЕ ОБЩЕСТВО
«ЭНЕРГОСНАБЖАЮЩЕЕ ПРЕДПРИЯТИЕ»**

Антонова ул., д.1, г. Пенза, 440072
тел./факс (8412)69-73-10, 69-73-09 e-mail: gpz_06@mail.ru
ИНН 5834006256 КПП 583401001

03.10.2019 № 1349
На № 7866 от 26.09.2019
4460

Заместителю начальника
Управления градостроительства и
архитектуры г. Пензы
Жуковой Т.В.

Уважаемая Татьяна Викторовна!

ОАО «Энергоснабжающее предприятие» сообщает, что в связи со срывом строительства разгрузочной тепломагистрали Ду700мм от котельной ОАО «Энергоснабжающее предприятие» до точки врезки в существующие тепловые сети в районе стадиона «Восток» и дефицитом пропускной способности существующей тепломагистрали Измайлова-Маяк, в настоящее время отсутствует возможность подключения тепловой нагрузки объекта капитального строительства, расположенного в границах территориальной зоны ПК-3 на земельном участке с кадастровым номером 58:29:2009015:107 (ул. Измайлова,42)

Правообладатель земельного участка: Волчецкая Е.А.

Генеральный директор

Попов Е.Б.